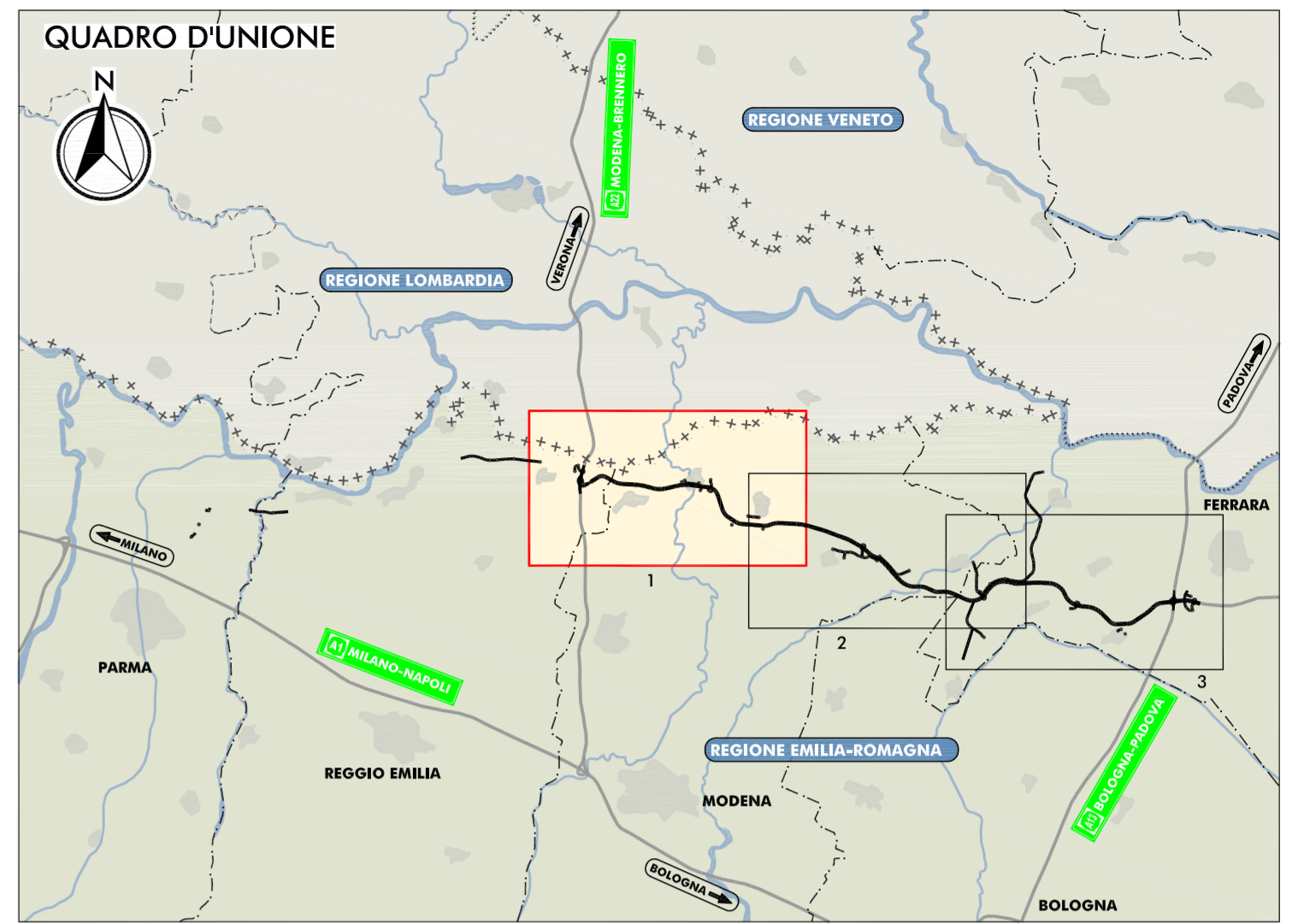
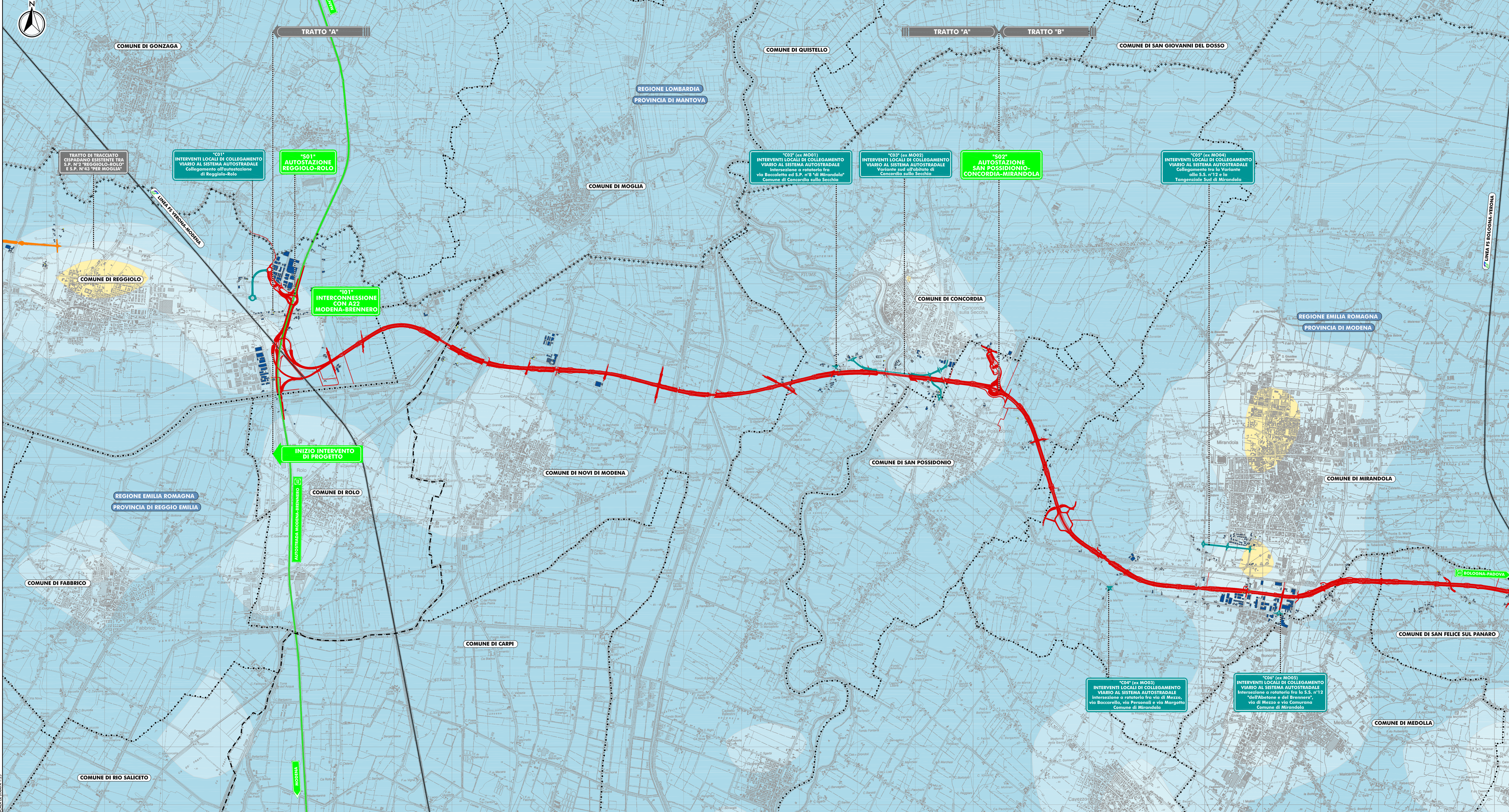
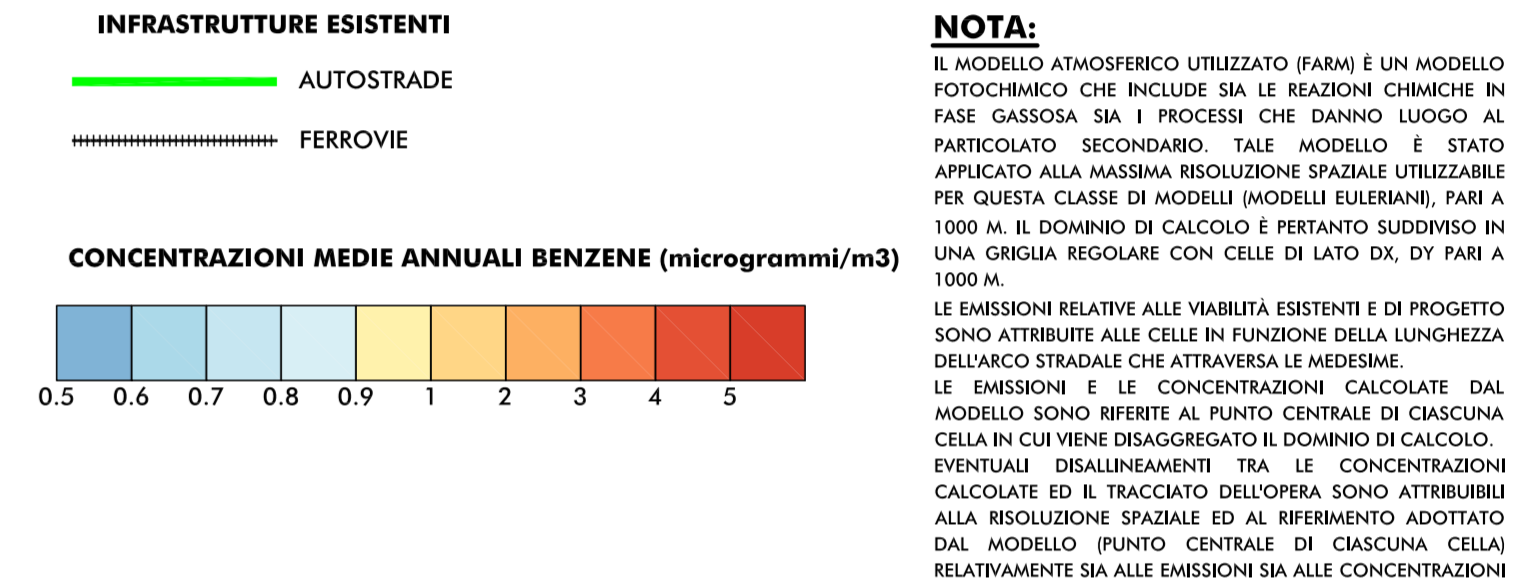


**PLANIMETRIA DI PROGETTO**  
SCALA 1:25.000



- LEGENDA**
- TERRITORIO**  
 + + + + + CONFINI REGIONALI  
 - - - - - CONFINI PROVINCIALI  
 ······· CONFINI COMUNALI
- INFRASTRUTTURE ESISTENTI**  
 ——— AUTOSTRADE  
 ——— FERROVIE
- INFRASTRUTTURE DI PROGETTO**  
 ——— TRACCIATO AUTOSTRADALE DI PROGETTO  
 ——— INTERVENTI LOCALI DI COLLEGAMENTO VIARIO AL SISTEMA AUTOSTRADALE  
 ——— VIABILITÀ DI ADDUZIONE AL SISTEMA AUTOSTRADALE




**ELABORATI DI RIFERIMENTO**  
 QAMB 4.1.1.1 COMPONENTE ATMOSFERA - RELAZIONE INTEGRATIVA

IL CONCEDENTE: Regione Emilia-Romagna

IL CONCESSIONARIO: ARCA AUTOSTRADA CISPADANA

**AUTOSTRADA REGIONALE CISPADANA**  
 DAL CASELLO DI REGGIOLO-ROLO SULLA A22 AL CASELLO DI FERRARA SUD SULLA A13  
 CODICE C.U.P. EB180800060009

**INTEGRAZIONI AL PROGETTO DEFINITIVO E SIA COME RICHIESTO CON COMUNICAZIONE PROT. DVA-2013-0014126 DEL 17.06.2013 DEL MINISTERO DELL'AMBIENTE E DELLA TUTELA DEL TERRITORIO E DEL MARE (MATM)**



**SEZIONE NOTA MATM: QUADRO AMBIENTALE ATMOSFERA**  
 COMPONENTE ATMOSFERA IN FASE DI ESERCIZIO  
 MAPPE DELLE ISOCONCENTRAZIONI  
 MEDIA ANNUALE BENZENE (C6H6), SCENARIO PROGETTUALE 2017 - TAV 1/3

IL PROGETTISTA: Arch. Sergio Beccari

IL CONCESSIONARIO: Autostada Regionale Cispadana S.p.A. Presidente: Graziano Pizzetti

IDENTIFICAZIONE ELABORATO: ALLEGATO QAMB 4.1.5.1

DATA: LUGLIO 2013  
 SCALA: 1:25000