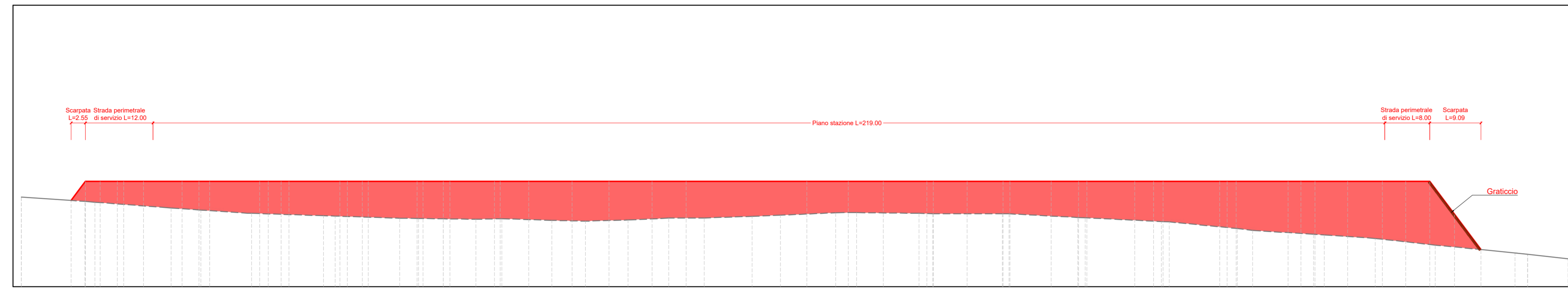
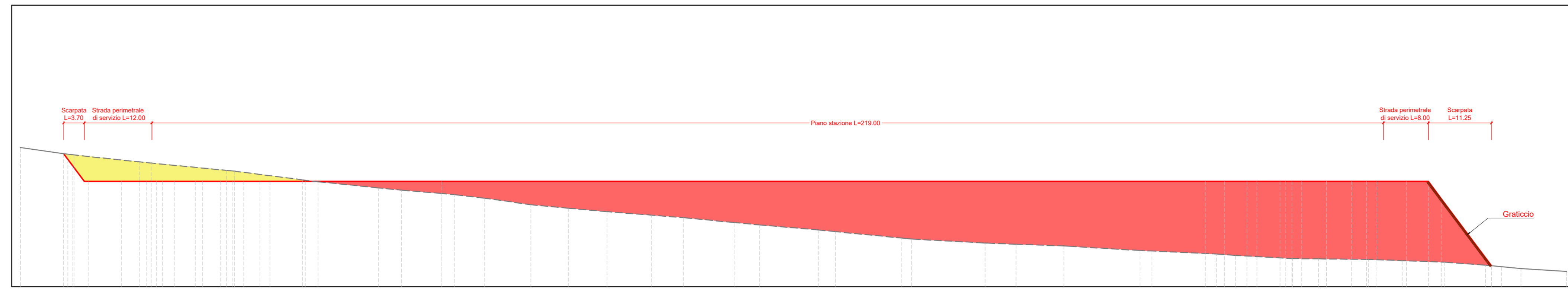


Sezione 1
Scala: 1:500
Scala quote 1:250
Quota di Riferimento: 140.00



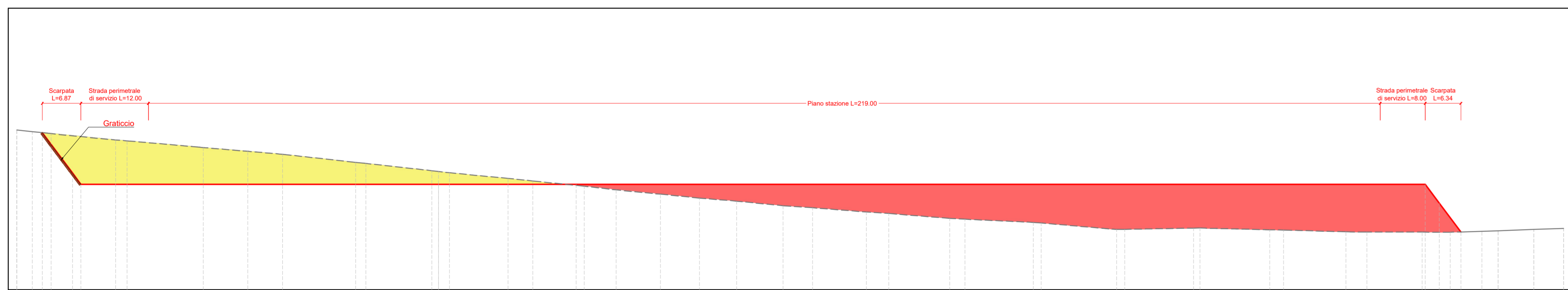
QUOTE ROSSE	147.96	-75.00	0.00
PROGRESSIVE TERRENO	147.66	-66.15	1.85
QUOTE TERRENO	147.96	-75.00	0.00
PROGRESSIVE PROGETTO	147.96	-75.00	0.00
QUOTE PROGETTO	147.96	-75.00	0.00

Sezione 2
Scala: 1:500
Scala quote 1:250
Quota di Riferimento: 140.00




QUOTE ROSSE	152.36	-75.00	0.00
PROGRESSIVE TERRENO	151.70	-65.44	1.12
QUOTE TERRENO	152.36	-75.00	0.00
PROGRESSIVE PROGETTO	152.36	-75.00	0.00
QUOTE PROGETTO	152.36	-75.00	0.00

Sezione 3
Scala: 1:500
Scala quote 1:250
Quota di Riferimento: 140.00



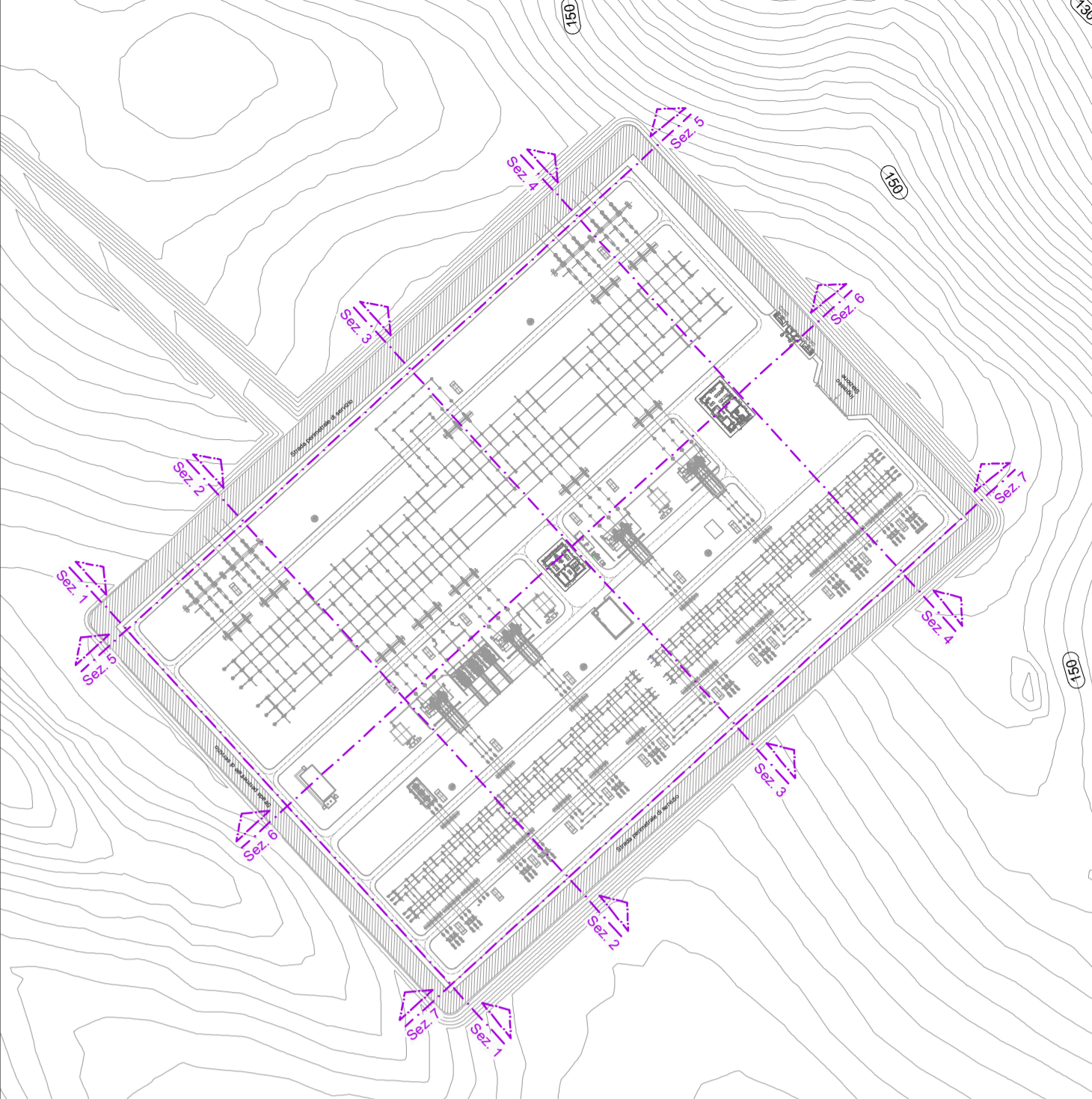
QUOTE ROSSE	154.17	-75.00	0.00
PROGRESSIVE TERRENO	153.84	-70.47	0.00
QUOTE TERRENO	154.17	-75.00	0.00
PROGRESSIVE PROGETTO	154.17	-75.00	0.00
QUOTE PROGETTO	154.17	-75.00	0.00

Sezione 4
Scala: 1:500
Scala quote 1:250
Quota di Riferimento: 140.00



QUOTE ROSSE	149.36	-75.00	0.00
PROGRESSIVE TERRENO	149.36	-75.00	0.00
QUOTE TERRENO	149.36	-75.00	0.00
PROGRESSIVE PROGETTO	149.36	-75.00	0.00
QUOTE PROGETTO	149.36	-75.00	0.00

PIANTA GUIDA - scala 1:2.500



LEGENDA:

- Profilo terreno
- Profilo stato di fatto
- Profilo stato di progetto
- Scavo
- Riparto

Quota piano stazione: 149.36 m s.l.m.
Tutte le misure sono espresse in metri



REVISIONE					
01	10/05/2023	Revisione per richiesta integratori per beniamin Tenu	Geotech S.r.l.	Ing. P. Riccardi	Dist. N. Riccardi
02	02/06/2023	Prima emissione	Geotech S.r.l.	Ing. P. Riccardi	Dist. N. Riccardi
N.	DATA	DESCRIZIONE	ELABORATO	VERIFICATO	APPROVATO

PROGETTISTA
GEOTECH S.r.l.
SOCIETA' DI INGEGNERIA
Via T. Moro, 7 - 09100 (PR) Tel. 39 0524 610774
E-mail: info@geotech-sr.it
Site: www.geotech-sr.it

PROGETTO
REALIZZAZIONE NUOVA STAZIONE ELETTRICA 150/380 KV "SE SANLURI" E OPERE CONNESSE



COMMITTENTE
GREENENERGYSARDEGNA2

CODICE	ELABORATO	
T036	Sezioni stato di fatto e di progetto Stazione Elettrica	
DATA	SCALA	UBICAZIONE
Luglio 2023	1:500	Regione Sardegna, Provincia Sud Sardegna

LIVELLO DI PROGETTO
Definitivo

CODIFICA ELABORATO
GR55_DEF_T_036_Sezioni_fatto_prog_SE_2_2_REV01

Questo documento contiene informazioni di proprietà della Geotech S.r.l. e deve essere esclusivamente utilizzato dal destinatario in relazione alle finalità per le quali è stato ricevuto. E' vietata qualsiasi forma di riproduzione o divulgazione senza l'esplicito consenso di Geotech S.r.l.