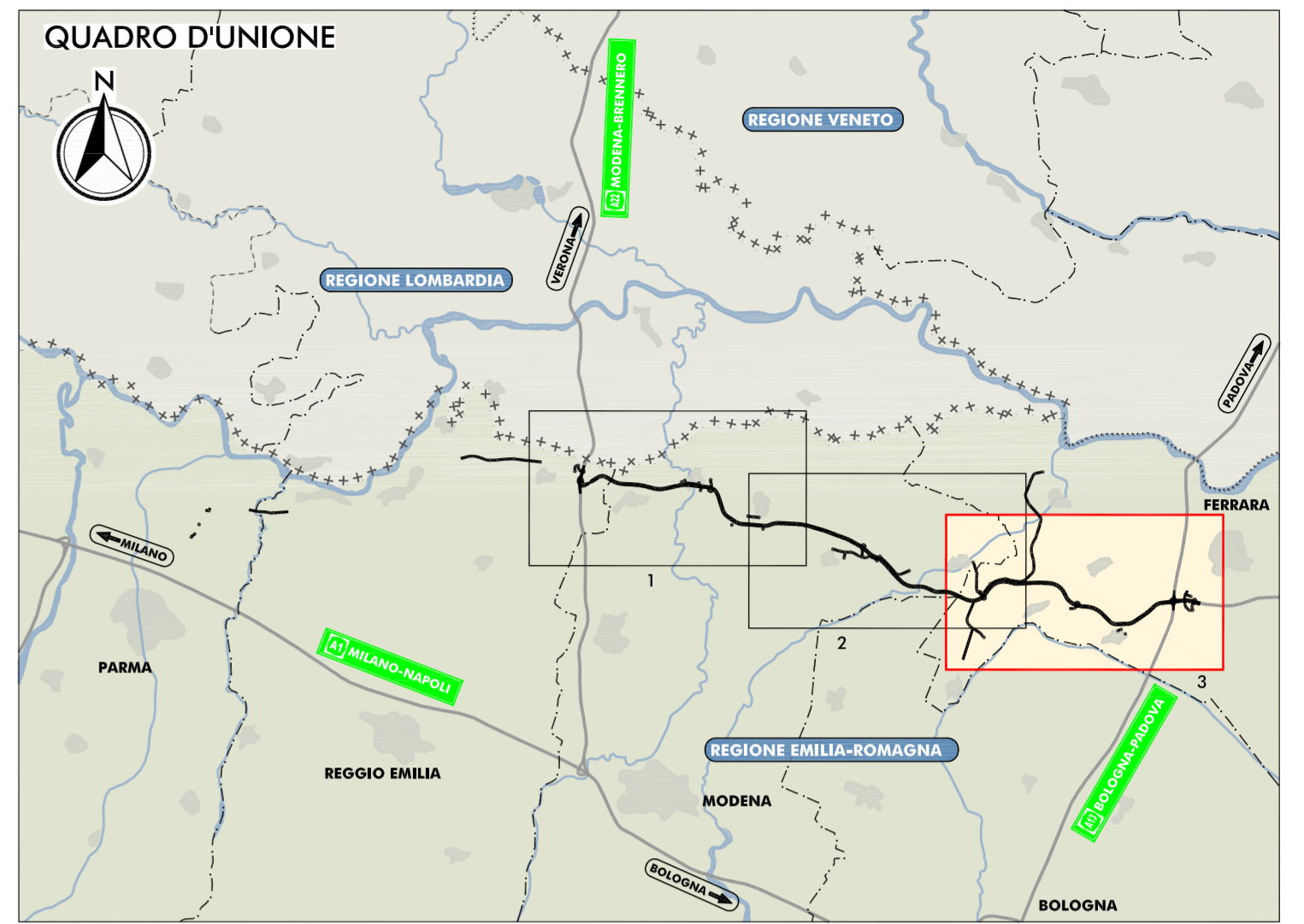
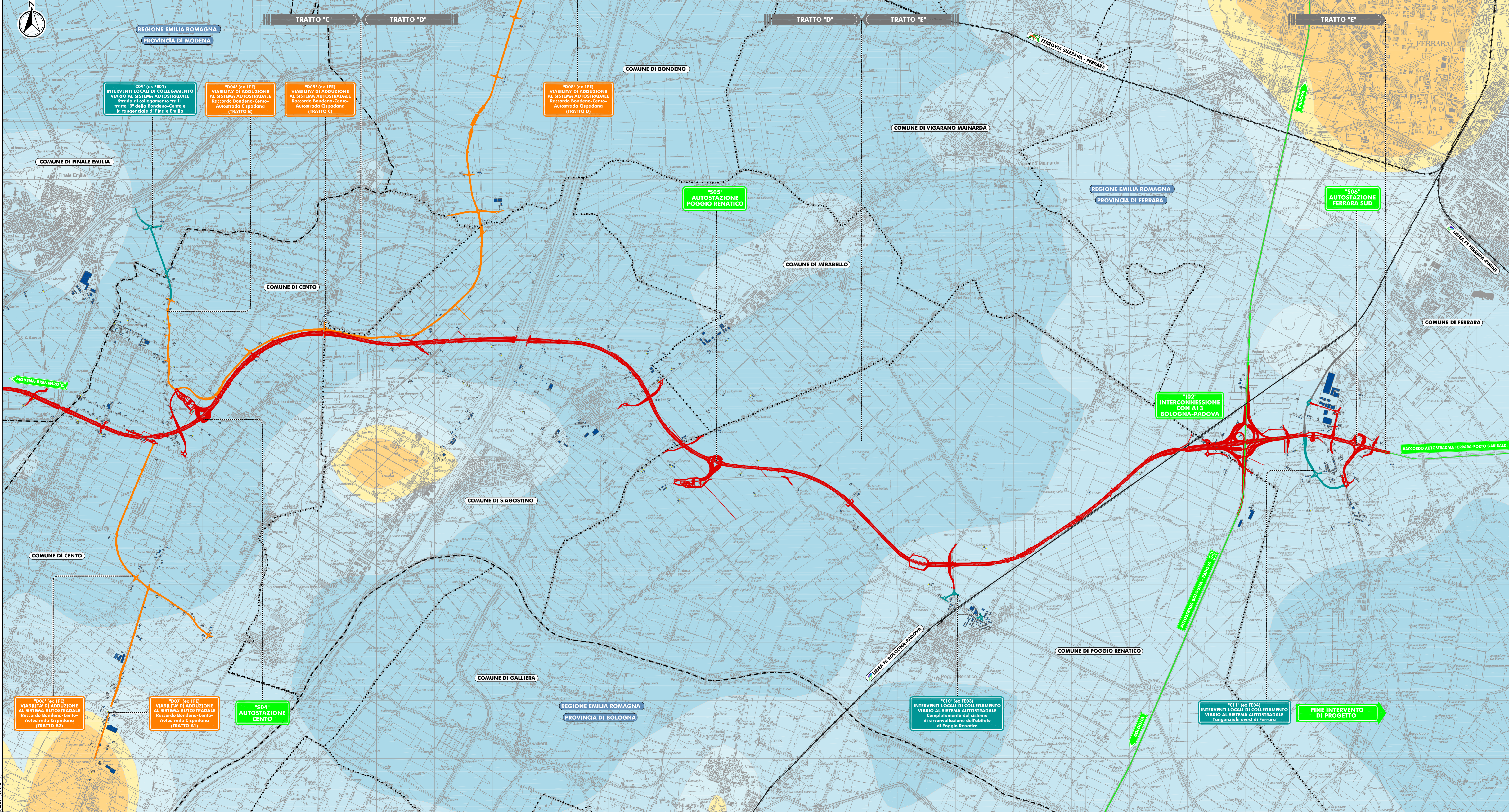
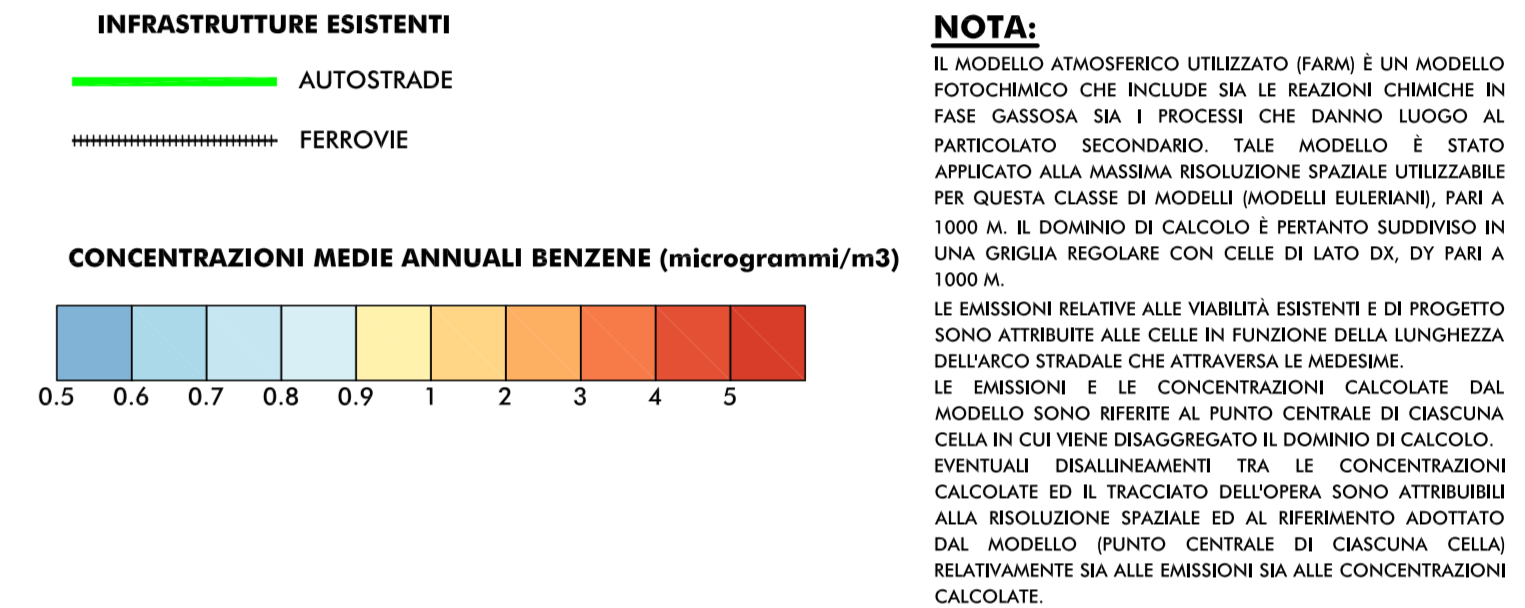


PLANIMETRIA DI PROGETTO  
SCALA 1:25.000



- LEGENDA**
- TERRITORIO
    - +++++ CONFINI REGIONALI
    - CONFINI PROVINCIALI
    - ..... CONFINI COMUNALI
  - INFRASTRUTTURE ESISTENTI
    - AUTOSTRADE
    - FERROVIE
  - INFRASTRUTTURE DI PROGETTO
    - TRACCIATO AUTOSTRADALE DI PROGETTO
    - INTERVENTI LOCALI DI COLLEGAMENTO VIARIO AL SISTEMA AUTOSTRADALE
    - VIABILITÀ DI ADDUZIONE AL SISTEMA AUTOSTRADALE




**ELABORATI DI RIFERIMENTO**  
QAMB 4.1.1.1 COMPONENTE ATMOSFERA - RELAZIONE INTEGRATIVA

IL CONCEDENTE: Regione Emilia-Romagna

IL CONCESSIONARIO: ARC AUTOSTRADA REGIONALE CISPADANA

**AUTOSTRADA REGIONALE CISPADANA**  
DAL CASELLO DI REGGIOLO-ROLO SULLA A22 AL CASELLO DI FERRARA SUD SULLA A13  
CODICE C.U.P. EB180800060009

INTEGRAZIONI AL PROGETTO DEFINITIVO E SIA COME RICHIESTO CON COMUNICAZIONE PROT. DVA-2013-0014126 DEL 17.06.2013 DEL MINISTERO DELL'AMBIENTE E DELLA TUTELA DEL TERRITORIO E DEL MARE (MATM)



**SEZIONE NOTA MATM: QUADRO AMBIENTALE ATMOSFERA**  
COMPONENTE ATMOSFERA IN FASE DI ESERCIZIO  
MAPPE DELLE ISOCONCENTRAZIONI  
MEDIA ANNUALE BENZENE (C<sub>50</sub>): SCENARIO PROGRAMMATICO 2017 - TAV 3/3

IL PROGETTISTA: Arch. Sergio Beccari

IL CONCESSIONARIO: Autostada Regionale Cispadana S.p.A. Presidente: Gaetano Pizzetti

IDENTIFICAZIONE ELABORATO: ALLEGATO QAMB 4.1.6.3

DATA: LUGLIO 2013  
SCALA: 1:25000

SCALA 1:25000 1:25