



REGIONE SICILIA
COMUNI DI BUTERA E GELA (CL)

Livello di progettazione/Level of design: **Progetto Definitivo**
 Oggetto/Object: **PROGETTO BUTERA 1**
Realizzazione impianto fotovoltaico in area agricola di potenza pari a circa 76,19 MWp nei Comuni di Butera e Gela (CL)

Elaborato/Drawing: **Piano di Tutela delle Acque**

Formato/Size: A0	Scale/Scala: 1:10.000	Codice/cod: RSM6EPD0074A0
	Data/Date: 29/07/2021	
	Nome file/File name: RSM6EPD0074A0.pdf	
Revision: 00	Date: 29/07/2021	Description: Prima emissione

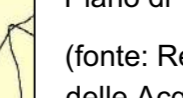
Progettazione Impianto Fotovoltaico

Prodotto: Dott. Gaetano Bellomo	Approvato: Dott.ssa Maria A. Marino	Progettista incaricato: Ing. Vincenzo Cipolla	Verificato: Ing. Angelo Luzzo
			

Committente/Customer: **FORTUNATA SOLAR S.R.L.**
 Viale Santa Panagia 141/D, 96100 - Siracusa (SR)
 P.IVA. 02038520892

Progettazione e sviluppo/Planning and development: **ICS S.R.L.**
 Via Pasquale Sottoroma, 7, 20129, Milano (MI)
 +39(0) 0931 999730 - P.IVA. 00485050892

Project Manager: Ing. Raimondo Barone

-  Area impianto
-  Area contrattualizzate non interessate dal progetto
-  Area Stazione utenza
-  Area SSE Tema
-  Limiti comunali
-  Opere di connessione
- Piano di Tutela delle Acque**
(fonte: Regione Sicilia - Osservatorio delle Acque)
-  Bacino idrografico significativo
-  Bacino idrogeologico della Piana di Gela

Non sono presenti risorse idriche vincolate dal PRGA

