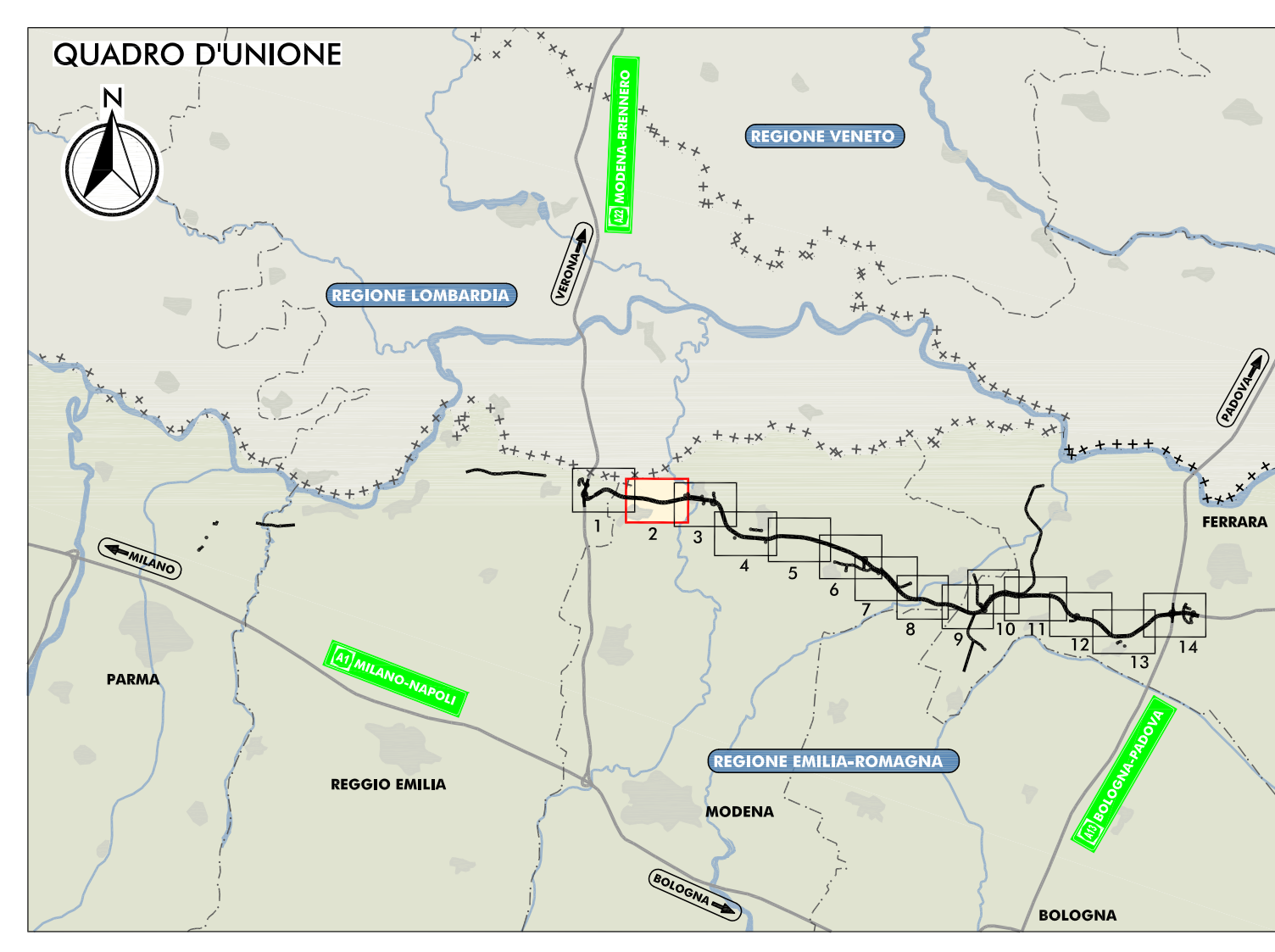
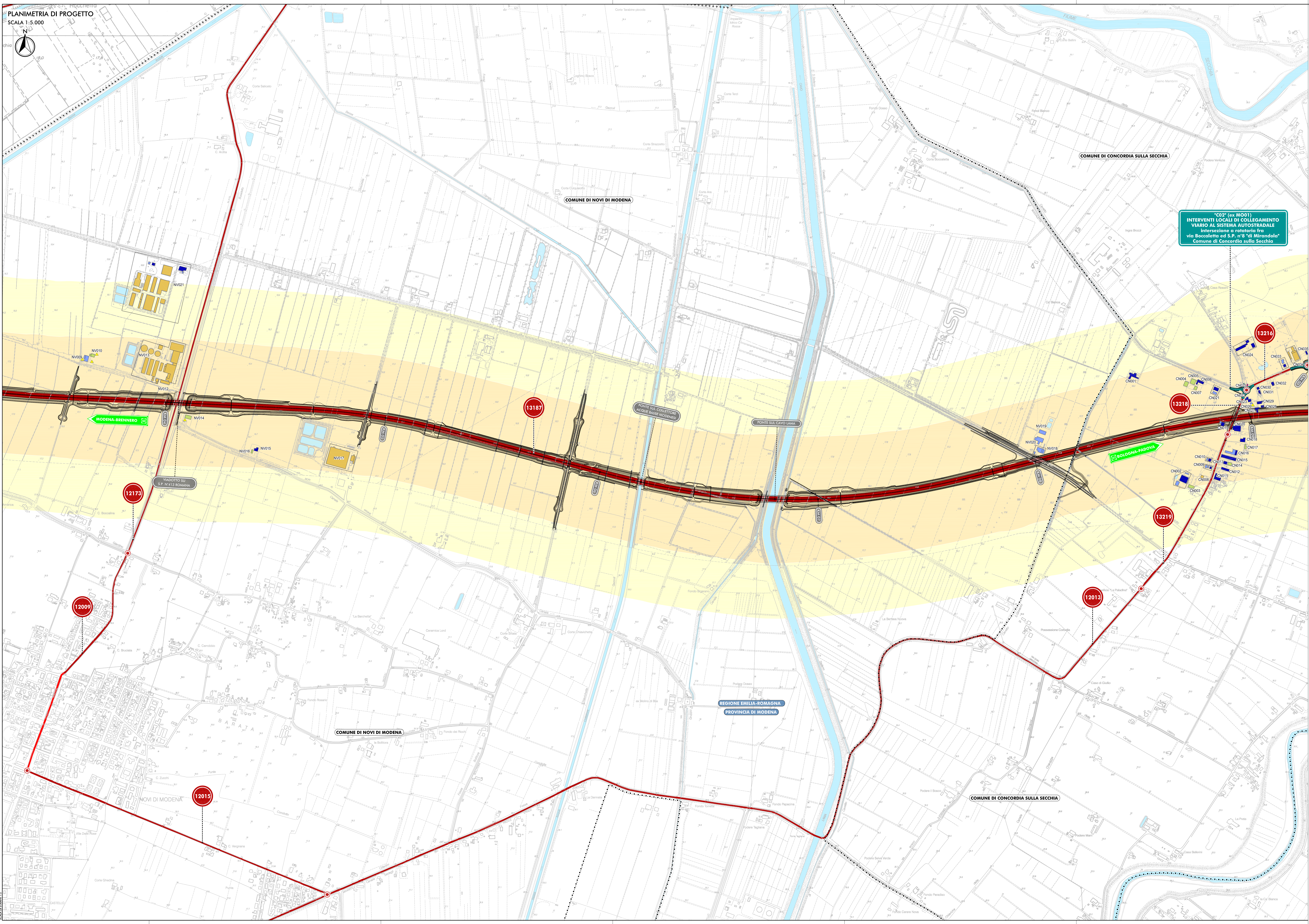
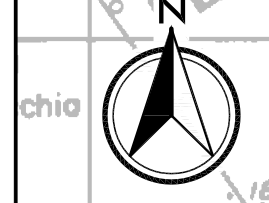


PLANIMETRIA DI PROGETTO  
SCALA 1:5.000



- LEGENDA**
- TERRITORIO**
- CONFINI REGIONALI
  - CONFINI PROVINCIALI
  - CONFINI COMUNALI
  - CORSI D'ACQUA E PRESENZE OROGRAFICHE PRINCIPALI
  - FERROVIE
- INFRASTRUTTURE DI PROGETTO**
- TRACCIATO AUTOSTRADALE DI PROGETTO
  - INTERVENTI LOCALI DI COLLEGAMENTO VIARIO AL SISTEMA AUTOSTRADALE
  - VIABILITA' DI ADDIZIONE AL SISTEMA AUTOSTRADALE
- VIABILITA' INTERNE ALL'AREA DI STUDIO**
- TRONCO STRADALE
  - NODO TRONCO STRADALE (INIZIO/FINE)
  - (12174) NUMERO IDENTIFICATIVO (ID) DEL TRONCO STRADALE
- RICETTORI**
- RICETTORE A DESTINAZIONE PRODUTTIVA/COMMERCIALE/TERTIARIO
  - RICETTORE A DESTINAZIONE AGRICOLA
  - RICETTORE SENSIBILE (SCUOLE, OSPEDALI, CASE DI CURA E RIPOSO)
  - RICETTORE SPECIALISTICO PARTICOLARE
  - RICETTORE A DESTINAZIONE RESIDENZIALE ABITATO
  - RICETTORE A DESTINAZIONE RESIDENZIALE NON ABITATO
  - RICETTORE DISABITATO
  - RICETTORE INAGIBILE
- SIGLA COMUNE E NUMERO PROGRESSIVO**
- BN BONDENO (FE)
  - BR BRESCELLO (FE)
  - CT CENTO (FE)
  - CN CONCORDIA (MO)
  - FR FERRARA (FE)
  - FN FINALE EMILIA (MO)
  - GR GUSTAZZOLA (FE)
  - LZ LUZZARA (FE)
  - MO MODENA (MO)
  - MR MIRABELLO (FE)
  - MR MIRANDOLA (MO)
  - MZ MEZZANI (FE)
  - NV NOVI DI MODENA (MO)
  - PA PARRA (FE)
  - PG POGGIO RENATICO (FE)
  - REGGIO (FE)
  - RL ROLO (FE)
  - SF SAN FELICE SUL PANARO (MO)
  - SP SAN POSSIDONIO (MO)
  - SS SANT'AGOSTINO (FE)
  - SR SCORLO (PR)
  - TR TORRILE (PR)
- FASCE DI PERTINENZA DA DPR 142/04**
- FASCIA DI INDAGINE RICETTORI SENSIBILI DA DPR 142/04
  - FASCIA DI INDAGINE RICETTORI SENSIBILI DA DPR 142/04

ELABORATI DI RIFERIMENTO  
QAMB 4.6.1.1 STUDIO ACUSTICO - RELAZIONE INTEGRATIVA

IL CONCESSIONARIO


Regione Emilia-Romagna

ARC AUTOSTRADA REGIONALE CISPADANA

**AUTOSTRADA REGIONALE CISPADANA**  
DAL CASELLO DI REGGIOLO-ROLO SULLA A22  
AL CASELLO DI FERRARA SUD SULLA A13

COORDINATORE C.U.P. 811808000000009

INTEGRAZIONI AL PROGETTO DEFINITIVO E SIA COME RICHIESTO  
CON COMUNICAZIONE PROT. DVA-2013-0014126 DEL 17.06.2013  
DEL MINISTERO DELL'AMBIENTE E DELLA TUTELA DEL TERRITORIO  
E DEL MARE (MATTM)



SEZIONE NOTA MATTM: QUADRO AMBIENTALE  
RUMORE E VIBRAZIONI

ASSE AUTOSTRADALE  
PLANIMETRIA CON LA LOCALIZZAZIONE DELLE VIABILITA'  
CONSIDERATE NELLO STUDIO ACUSTICO - TAG.2/14

IL PROGETTISTA

Autonomia Regionale  
Cispadana S.p.A.  
A PRESIDIO  
CISPADANA

TECNICO RESPONSABILE  
DIP. REGIONALE EMILIA-ROMAGNA  
DIP. REGIONALE EMILIA-ROMAGNA  
DIP. REGIONALE EMILIA-ROMAGNA

IL CONCESSIONARIO

Autonomia Regionale  
Cispadana S.p.A.  
A PRESIDIO  
CISPADANA

Autonomia Regionale  
Cispadana S.p.A.  
A PRESIDIO  
CISPADANA

IDENTIFICAZIONE ELABORATO  
ALLEGATO QAMB 4.6.2.2

DIR. LUGLIO 2013  
SCALA 1:5000