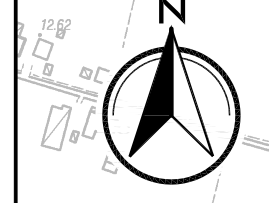


PLANIMETRIA DI PROGETTO  
SCALA 1:5.000



TRATTO "C" TRATTO "D"

COMUNE DI CENTO

4559  
TRATTO "D" (ex. IPE)  
VIABILITA' DI ADDIZIONE  
AL SISTEMA AUTOSTRADALE  
Raccordo Bondeno-Cento-  
Autostrada Cispadana  
(TRATTO C)

MODENA-BRENNERO

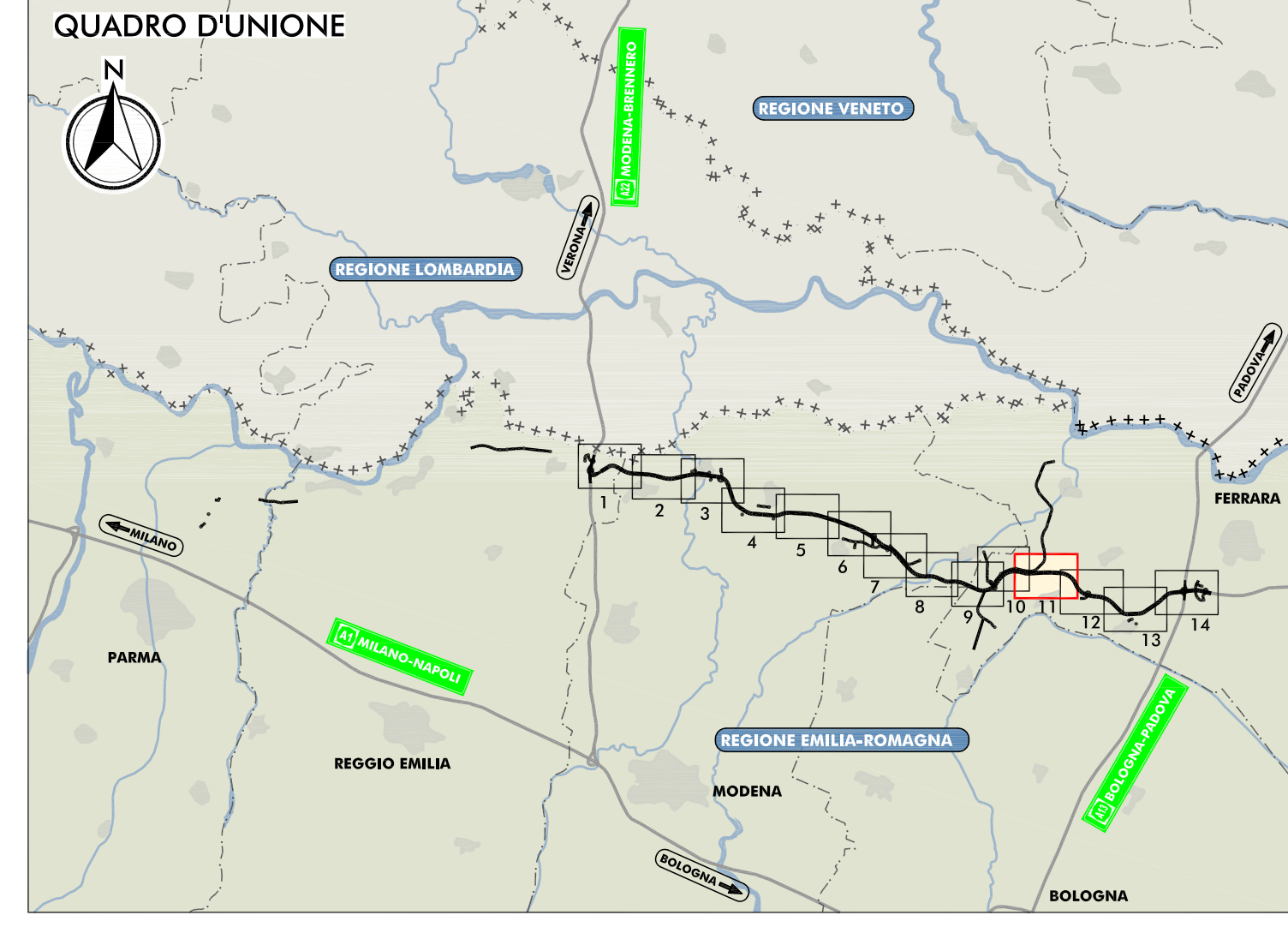
COMUNE DI MIRABELLO

REGIONE EMILIA-ROMAGNA  
PROVINCIA DI FERRARA

COMUNE DI SAGOSTINO

REGIONE EMILIA-ROMAGNA  
PROVINCIA DI FERRARA

COMUNE DI SAGOSTINO



- LEGENDA**
- TERRITORIO**
- +++++ CONFINI REGIONALI
  - CONFINI PROVINCIALI
  - ..... CONFINI COMUNALI
  - COSE D'ACQUA E PRESENZE IDROGRAFICHE PRINCIPALI
  - FERROVIE
- INFRASTRUTTURE DI PROGETTO**
- TRACCIATO AUTOSTRADALE DI PROGETTO
  - INTERVENTI LOCALI DI COLLEGAMENTO VIARIO AL SISTEMA AUTOSTRADALE
  - VIABILITA' DI ADDIZIONE AL SISTEMA AUTOSTRADALE

- VIABILITA' INTERNE ALL'AREA DI STUDIO**
- TRONCO STRADALE
  - NODO TRONCO STRADALE (INIZIO/FINE)
  - NUMERO IDENTIFICATIVO (ID) DEL TRONCO STRADALE
- RICETTORI**
- RICETTORE A DESTINAZIONE PRODUTTIVA/COMMERCIALE/TERZIARIO
  - RICETTORE A DESTINAZIONE AGRICOLA
  - RICETTORE SENSIBILE (SCUOLE, OSPEDALI, CASE DI CURA E RIPOSO)
  - RICETTORE SPECIALISTICO PARTICOLARE
  - RICETTORE A DESTINAZIONE RESIDENZIALE ABITATO
  - RICETTORE A DESTINAZIONE RESIDENZIALE NON ABITATO
  - RICETTORE DISABITATO
  - RICETTORE INAGIBILE

- SIGLA COMUNE E NUMERO PROGRESSIVO**
- BN BONDENO (FE)
  - BR BRESCELLO (FE)
  - CT CENTO (FE)
  - CN CONCORDIA (MO)
  - FN FERRARA (FE)
  - FM FINALE EMILIA (MO)
  - GU GUASTALLA (FE)
  - LZ LUZZARA (FE)
  - MD MEDOLA (MO)
  - MB MARABOLLA (FE)
  - MA MARABOLLA (MO)
  - MZ MEZZANI (FE)
  - NV NOVI DI MODENA (MO)
  - PA PARRA (FE)
  - PG POGGIO RENATICO (FE)
  - REGGIOLO (FE)
  - RO ROLO (FE)
  - RF SAN FELICE SUL PANARO (MO)
  - SP SAN POSSIDONIO (MO)
  - SG SANT'AGOSTINO (FE)
  - SO SORBLO (PR)
  - TR TORRILE (PR)

- FASCIA DI PERTINENZA DA DPR 142/04
- FASCIA DI INDAGINE RICETTORI SENSIBILI DA DPR 142/04

ELABORATI DI RIFERIMENTO  
QAMB 4.6.1.1 STUDIO ACUSTICO - RELAZIONE INTEGRATIVA

IL CONCESSIONARIO


Regione Emilia-Romagna

ARC  
AUTOSTRADA REGIONALE CISPADANA

**AUTOSTRADA REGIONALE CISPADANA  
DAL CASELLO DI REGGIOLO-ROLO SULLA A22  
AL CASELLO DI FERRARA SUD SULLA A13**

COORD. C.U.P. E1189800000000

INTEGRAZIONI AL PROGETTO DEFINITIVO E SIA COME RICHIESTO CON COMUNICAZIONE PROT. DVA-2013-0014126 DEL 17.06.2013 DEL MINISTERO DELL'AMBIENTE E DELLA TUTELA DEL TERRITORIO E DEL MARE (MATTM)



SEZIONE NOTA MATTM: QUADRO AMBIENTALE RUMORE E VIBRAZIONI

ASSE AUTOSTRADALE  
PLANIMETRIA CON LA LOCALIZZAZIONE DELLE VIABILITA' CONGRUATE NELLO STUDIO ACUSTICO - TAV.1114

IL PROGETTISTA

Autonomia Regionale  
Cispadana S.p.A.  
A PRESIDENZA  
GIANFRANCO FERRARI

TECNICO RESPONSABILE  
DOTT. PAOLO ENRICO BIGNARDI  
MILANO (VA) - 02/76000000

IL CONCESSIONARIO

Autonomia Regionale  
Cispadana S.p.A.  
A PRESIDENZA  
GIANFRANCO FERRARI

IDENTIFICAZIONE ELABORATO  
ALLEGATO QAMB 4.6.2.11

DIR. LUGLIO 2013  
SCALA 1:5000

IL PRESENTI ELABORATI SONO STATI ELABORATI IN OTTICA DI PROGETTO E NON SONO DESTINATI AD ESSERE UTILIZZATI PER LA REALIZZAZIONE DELL'OPERA. IL CONCESSIONARIO E IL PROGETTISTA NON ASSUMONO RESPONSABILITA' PER L'UTILIZZO DEI DATI CONTENUTI IN QUESTI ELABORATI. IL CONCESSIONARIO E IL PROGETTISTA NON ASSUMONO RESPONSABILITA' PER L'UTILIZZO DEI DATI CONTENUTI IN QUESTI ELABORATI. IL CONCESSIONARIO E IL PROGETTISTA NON ASSUMONO RESPONSABILITA' PER L'UTILIZZO DEI DATI CONTENUTI IN QUESTI ELABORATI.