

**LEGENDA**

- Parco Agrovoltaico
- Cavidotto MT esterno al Parco
- Cavidotto interno al Parco
- Stazione RTN 380 / 150 kV esistente
- Ampliamento Stazione RTN 380 / 150 kV esistente
- Stazione RTN 380 / 36 kV
- Elettrodotto Aereo 380 kV

- CONFINI
- FERROVIE
- STRADE DI INTERESSE REGIONALE
- STRADE DI GRANDE COMUNICAZIONE
- STRADE ATTREZZATE
- AUTOSTRADE
- ZONE RESIDENZIALI ESISTENTI
- ZONE RESIDENZIALI IN PREVISIONE
- ZONE PRODUTTIVE E TERZIARIE ESISTENTI
- ZONE A SERVIZI ESISTENTI
- ZONA AGRICOLA
- ZONA BOSCATI



**COMUNE DI FOGGIA**



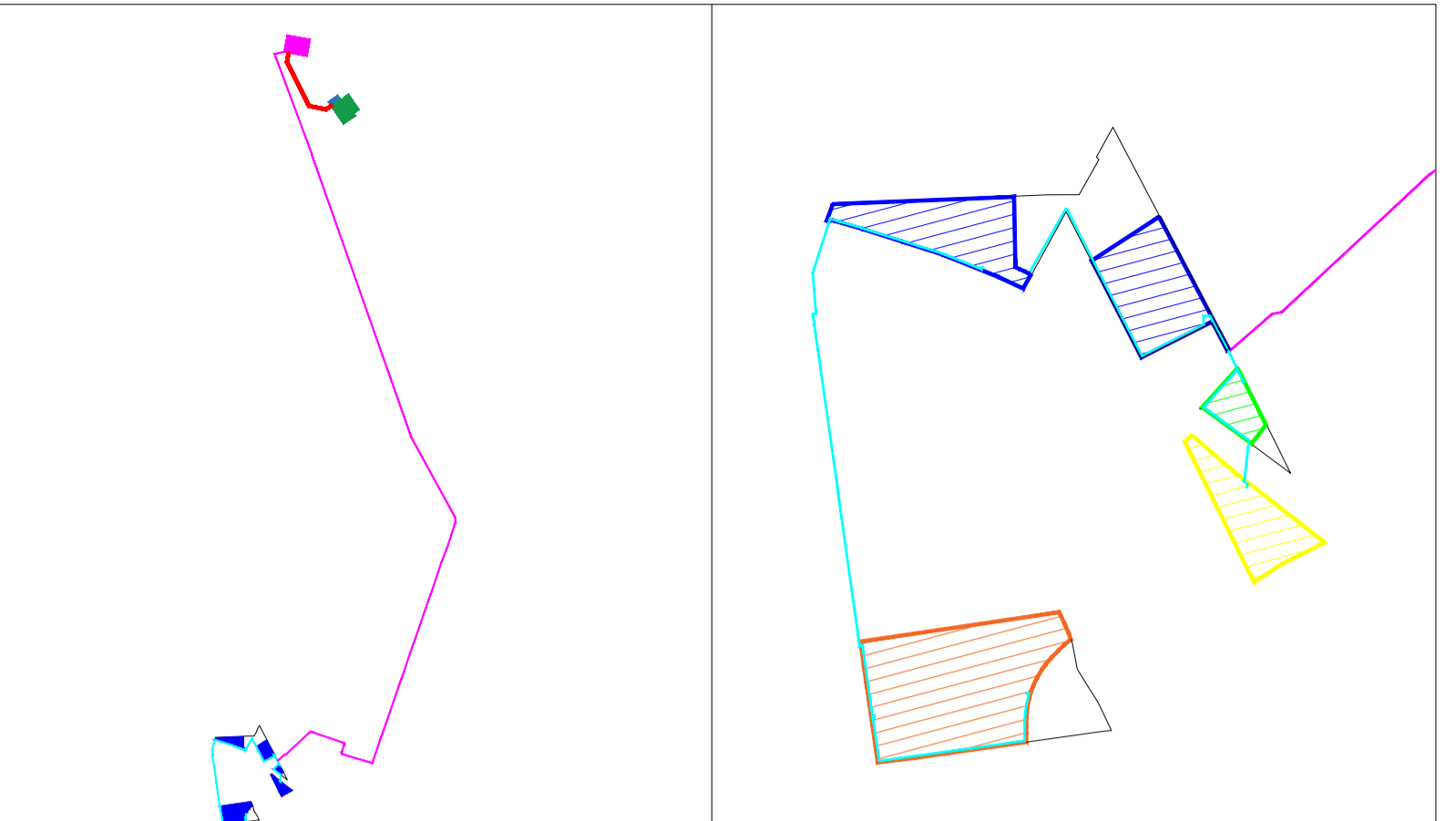
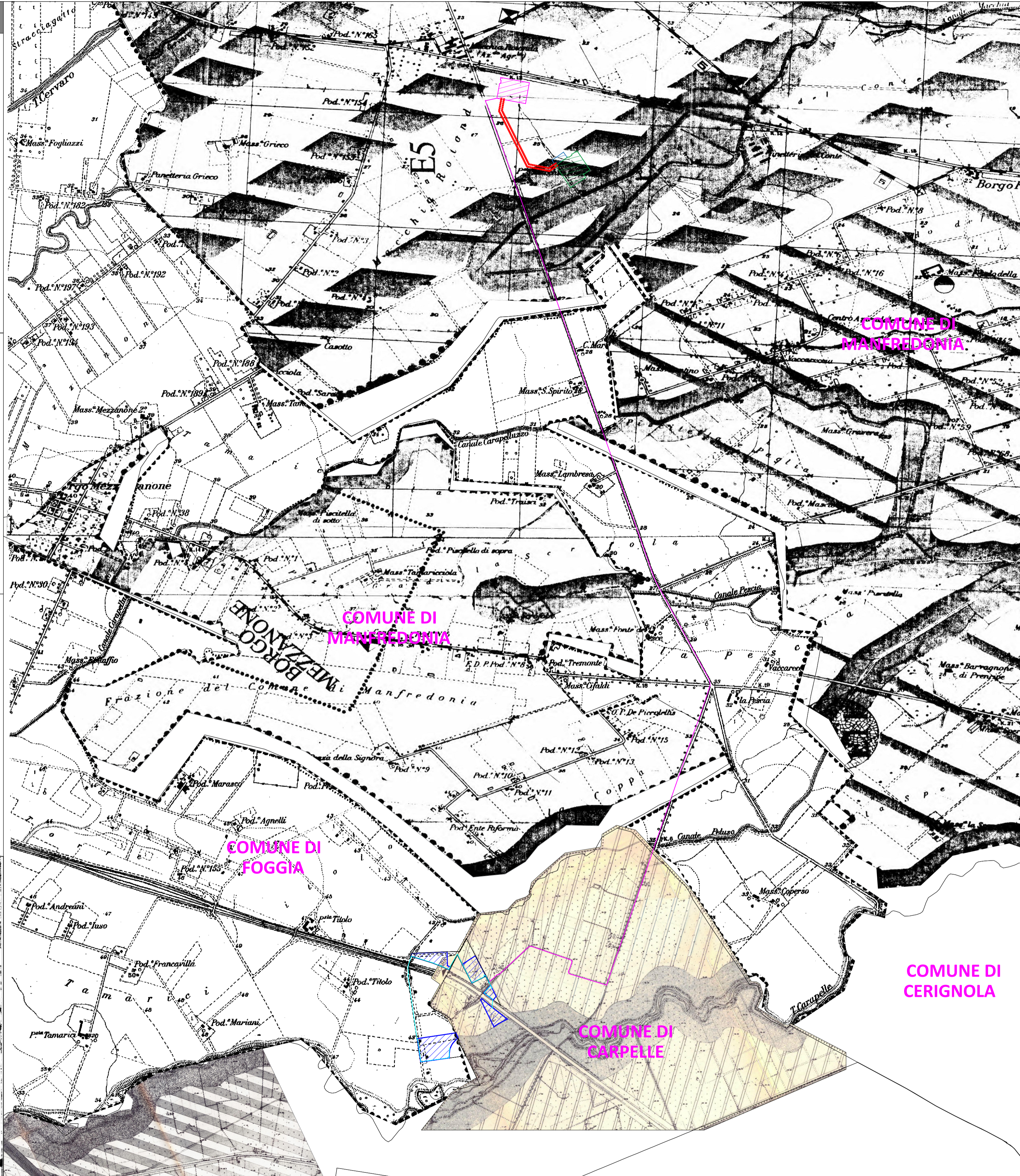
**COMUNE DI CARAPELLE**

- ZONA A** zona agricola di interesse storico ambientale
- ZONA B** zona urbanistica sito di interesse storico
- ZONA C** zona residenziale di espansione urbana
- ZONA D** zona per espansione urbanistica
- ZONA E1** zona agricola non irrigata
- ZONA E2** zona agricola irrigata o a coltura serbatoio
- ZONA F** zona per espansione urbanistica di espansione generale
- AREE DI RISPETTO STRADALE**
- AREE DI RISPETTO FERROVIARIO**
- AREE DI RISPETTO FLUVIALE**
- AREE DI RISPETTO CIMITERIALE**
- LIMITI COMUNALI**
- ATTIVITA' PRODUTTIVE DA CONFERMARE**
- LIMITI COMPARTI DI MINIMO INTERVENTO**

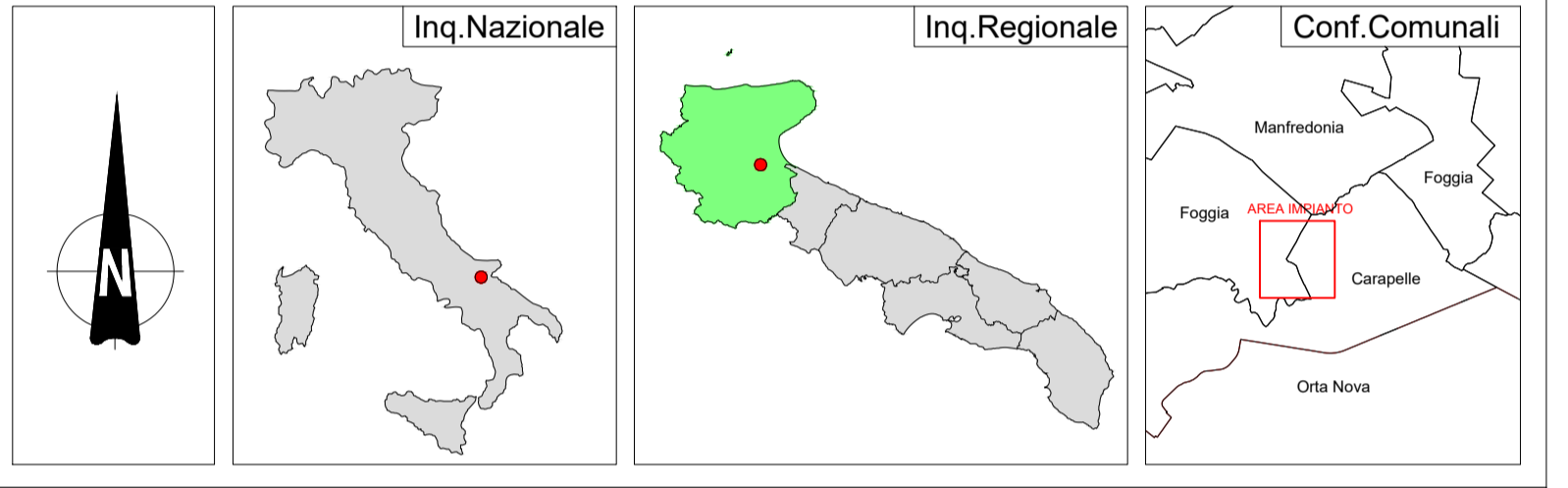
**STUDIO DI ARCHITETTURA E URBANISTICA**  
 DOTT. ARCH. MAURO RICCHETTI  
 DOTT. ARCH. SIMONETTA BAROZZI  
 progetto

**P. R. G.**  
 COORDINATORE DELL'AREA TECNICA (Ing. Domenico Cacci)  
**COMUNE DI MANFREDONIA**

**STIPURA DEL PIANO 1991**  
**AGGIORNAMENTO DELL'ELABORATO DOPO LE OSSERVAZIONI DELLA REGIONE PUGLIA IN DATA NOV.96 E GEN.97**  
 OGGETTO DELLA TAVOLA: **TERRITORIO COMUNALE: ZONIZZAZIONE**  
 (PER LE ZONE DELIMITATE DA APPOSITA SIMBOLOGIA GRAFICA SI RIMANDA ALLE TAVOLE AL 5000 E AL 2000)  
 SCALA 1:10000  
 DATA 1991  
 AGGIORNAMENTI 1996  
 197



Campo	Tracker 2 stringhe da 9 moduli	Tracker 2 stringhe da 5 moduli	Totale Pannelli	Potenza Mw in DC	Power Station
1	283	32	5414	4,8726	2
2	33	3	624	0,5616	1
3	70	11	1370	1,233	1
4	345	-	6210	5,589	2
	731	46	13618	12,25620	6



**REGIONE PUGLIA** **PROVINCIA DI FOGGIA** **COMUNI DI FOGGIA E CARAPELLE**

Denominazione Impianto: **BONASSISI**

Ubicazione: **Comuni di Foggia (FG) e Carapelle (FG) Località "Bonassisi"** Fogli: Carapelle 1 - Foggia 163 Particelle: varie

**PROGETTO DEFINITIVO**  
 per la realizzazione di un impianto agrovoltaico da ubicare in agro dei comuni di Foggia (FG) e Carapelle (FG) in località "Bonassisi" potenza nominale pari a 12,25620 MW in DC e potenza in immissione pari a 10,21350 MW in AC, e delle relative opere di connessione alla RTN ricadente nei comuni di Carapelle, Foggia e Manfredonia.

PROPRONTE: **BONASSISI DREAM ENERGY S.r.l.**  
 Via M. Mores n.8  
 LUCERA (FG) - 71036  
 P.IVA 0445800716  
 PEC: bonassisisdreamenergysrl@pec.it

ELABORATO: **BONASSISI** **DREAM ENERGY S.r.l.** Tav n° 1CIU  
 Carta di Inserimento Urbanistico: **BONASSISI** **DREAM ENERGY S.r.l.** Scala 1:20000

Aggiornamento	Numero	Data	Motivo	Eseguito	Verificato	Approvato
	Rev 0	Ottobre 2023	Istanza VIA art.23 D.Lgs 152/2006 - Istanza Autorizzazione Unica art.12 D.Lgs 387/2003			

**PROGETTAZIONE GENERALE**  
 Arch. Damiani Marco  
 Via Giuseppe di Vittorio n. 4/B  
 65015 Montesilvano (PE)  
 Iscritto all'Ordine degli Architetti di Pescara al n° 1858  
 pec: marco.damiani@archiworldpec.it  
 Cell: 320/8668967

**PROGETTAZIONE SPECIALISTICA**  
 Arch. Damiani Luca  
 Via Giuseppe di Vittorio n. 4/B  
 65015 Montesilvano (PE)  
 Iscritto all'Ordine degli Ingegneri di Pescara al n° 1704  
 pec: ing.curtotti@pec.it  
 Cell: 320/8668246

Spazio Riservato agli Enti

Tutti i diritti sono riservati, la riproduzione anche parziale del disegno è vietata.

**LEGENDA** (la legenda vale anche per la tavola n.19)

	E1 ZONA AGRICOLA GENERALE		E2 ZONA AGRICOLA A INTERESSE STORICO AMBIENTALE		E3 ZONA AGRICOLA A INTERESSE STORICO AMBIENTALE		E4 ZONA AGRICOLA A INTERESSE STORICO AMBIENTALE		E5 ZONA AGRICOLA A INTERESSE STORICO AMBIENTALE		E6 ZONA AGRICOLA A INTERESSE STORICO AMBIENTALE		E7 ZONA AGRICOLA A INTERESSE STORICO AMBIENTALE		E8 ZONA AGRICOLA A INTERESSE STORICO AMBIENTALE		E9 ZONA AGRICOLA A INTERESSE STORICO AMBIENTALE		E10 ZONA AGRICOLA A INTERESSE STORICO AMBIENTALE		E11 ZONA AGRICOLA A INTERESSE STORICO AMBIENTALE		E12 ZONA AGRICOLA A INTERESSE STORICO AMBIENTALE		E13 ZONA AGRICOLA A INTERESSE STORICO AMBIENTALE		E14 ZONA AGRICOLA A INTERESSE STORICO AMBIENTALE		E15 ZONA AGRICOLA A INTERESSE STORICO AMBIENTALE		E16 ZONA AGRICOLA A INTERESSE STORICO AMBIENTALE		E17 ZONA AGRICOLA A INTERESSE STORICO AMBIENTALE		E18 ZONA AGRICOLA A INTERESSE STORICO AMBIENTALE		E19 ZONA AGRICOLA A INTERESSE STORICO AMBIENTALE		E20 ZONA AGRICOLA A INTERESSE STORICO AMBIENTALE		E21 ZONA AGRICOLA A INTERESSE STORICO AMBIENTALE		E22 ZONA AGRICOLA A INTERESSE STORICO AMBIENTALE		E23 ZONA AGRICOLA A INTERESSE STORICO AMBIENTALE		E24 ZONA AGRICOLA A INTERESSE STORICO AMBIENTALE		E25 ZONA AGRICOLA A INTERESSE STORICO AMBIENTALE		E26 ZONA AGRICOLA A INTERESSE STORICO AMBIENTALE		E27 ZONA AGRICOLA A INTERESSE STORICO AMBIENTALE		E28 ZONA AGRICOLA A INTERESSE STORICO AMBIENTALE		E29 ZONA AGRICOLA A INTERESSE STORICO AMBIENTALE		E30 ZONA AGRICOLA A INTERESSE STORICO AMBIENTALE		E31 ZONA AGRICOLA A INTERESSE STORICO AMBIENTALE		E32 ZONA AGRICOLA A INTERESSE STORICO AMBIENTALE		E33 ZONA AGRICOLA A INTERESSE STORICO AMBIENTALE		E34 ZONA AGRICOLA A INTERESSE STORICO AMBIENTALE		E35 ZONA AGRICOLA A INTERESSE STORICO AMBIENTALE		E36 ZONA AGRICOLA A INTERESSE STORICO AMBIENTALE		E37 ZONA AGRICOLA A INTERESSE STORICO AMBIENTALE		E38 ZONA AGRICOLA A INTERESSE STORICO AMBIENTALE		E39 ZONA AGRICOLA A INTERESSE STORICO AMBIENTALE		E40 ZONA AGRICOLA A INTERESSE STORICO AMBIENTALE		E41 ZONA AGRICOLA A INTERESSE STORICO AMBIENTALE		E42 ZONA AGRICOLA A INTERESSE STORICO AMBIENTALE		E43 ZONA AGRICOLA A INTERESSE STORICO AMBIENTALE		E44 ZONA AGRICOLA A INTERESSE STORICO AMBIENTALE		E45 ZONA AGRICOLA A INTERESSE STORICO AMBIENTALE		E46 ZONA AGRICOLA A INTERESSE STORICO AMBIENTALE		E47 ZONA AGRICOLA A INTERESSE STORICO AMBIENTALE		E48 ZONA AGRICOLA A INTERESSE STORICO AMBIENTALE		E49 ZONA AGRICOLA A INTERESSE STORICO AMBIENTALE		E50 ZONA AGRICOLA A INTERESSE STORICO AMBIENTALE
--	---------------------------	--	---	--	---	--	---	--	---	--	---	--	---	--	---	--	---	--	--	--	--	--	--	--	--	--	--	--	--	--	--	--	--	--	--	--	--	--	--	--	--	--	--	--	--	--	--	--	--	--	--	--	--	--	--	--	--	--	--	--	--	--	--	--	--	--	--	--	--	--	--	--	--	--	--	--	--	--	--	--	--	--	--	--	--	--	--	--	--	--	--	--	--	--	--	--	--	--	--