

REGIONE PUGLIA



PROVINCIA DI FOGGIA



COMUNI DI FOGGIA E CARAPELLE



Denominazione impianto:

BONASSISI

Ubicazione:

Comuni di Foggia (FG) e Carapelle (FG)

Fogli: Carapelle 1 - Foggia 163

Località "Bonassisi"

Particelle: Varie

PROGETTO DEFINITIVO

per la realizzazione di un impianto agrovoltaiico da ubicare in agro dei comuni di Foggia (FG) e Carapelle (FG) in località "Bonassisi" potenza nominale pari a 12,25620 MW in DC e potenza in immissione pari a 10,21350 MW in AC e delle relative opere di connessione alla RTN ricadente nei comuni di Carapelle, Foggia e Manfredonia.

PROPONENTE

BONASSISI DREAM ENERGY S.r.l.



Via M. Mores n.8
LUCERA (FG) - 71036
P.IVA 04455800716
PEC: bonassisdreamenergysrl@pec.it

ELABORATO

Piano Particellare Grafico

Tav n°

TAV1PPE

Scala

Aggiornamenti	Numero	Data	Motivo	Eseguito	Verificato	Approvato
	Rev 0	Ottobre 2023	Istanza VIA art.23 D.Lgs 152/2006 - Istanza Autorizzazione Unica art.12 D.Lgs 387/2003			

PROGETTAZIONE GENERALE

Arch. Damiani Marco
Via Giuseppe di Vittorio n. 4/B
65015 Montesilvano (PE)
Iscritto all' Ordine degli Architetti di Pescara al n° 1858
pec: marco.damiani@archiworldpec.it
Cell: 320/8668967

Arch. Damiani Luca Francesco
Via Giuseppe di Vittorio n. 4/B
65015 Montesilvano (PE)
Iscritto all' Ordine degli Architetti di Pescara al n° 1573
pec: lucafrancesco.damiani@archiworldpec.it
Cell: 320/8668218

STUDIO DI INGEGNERIA Ing. Michele R.G. CURTOTTI
Viale Il Giugno n. 385
71016 San Severo (FG)
Iscritto all' Ordine degli Ingegneri di Foggia n° 1704
pec: ing.curtotti@pec.it
Cell: 339/8220246

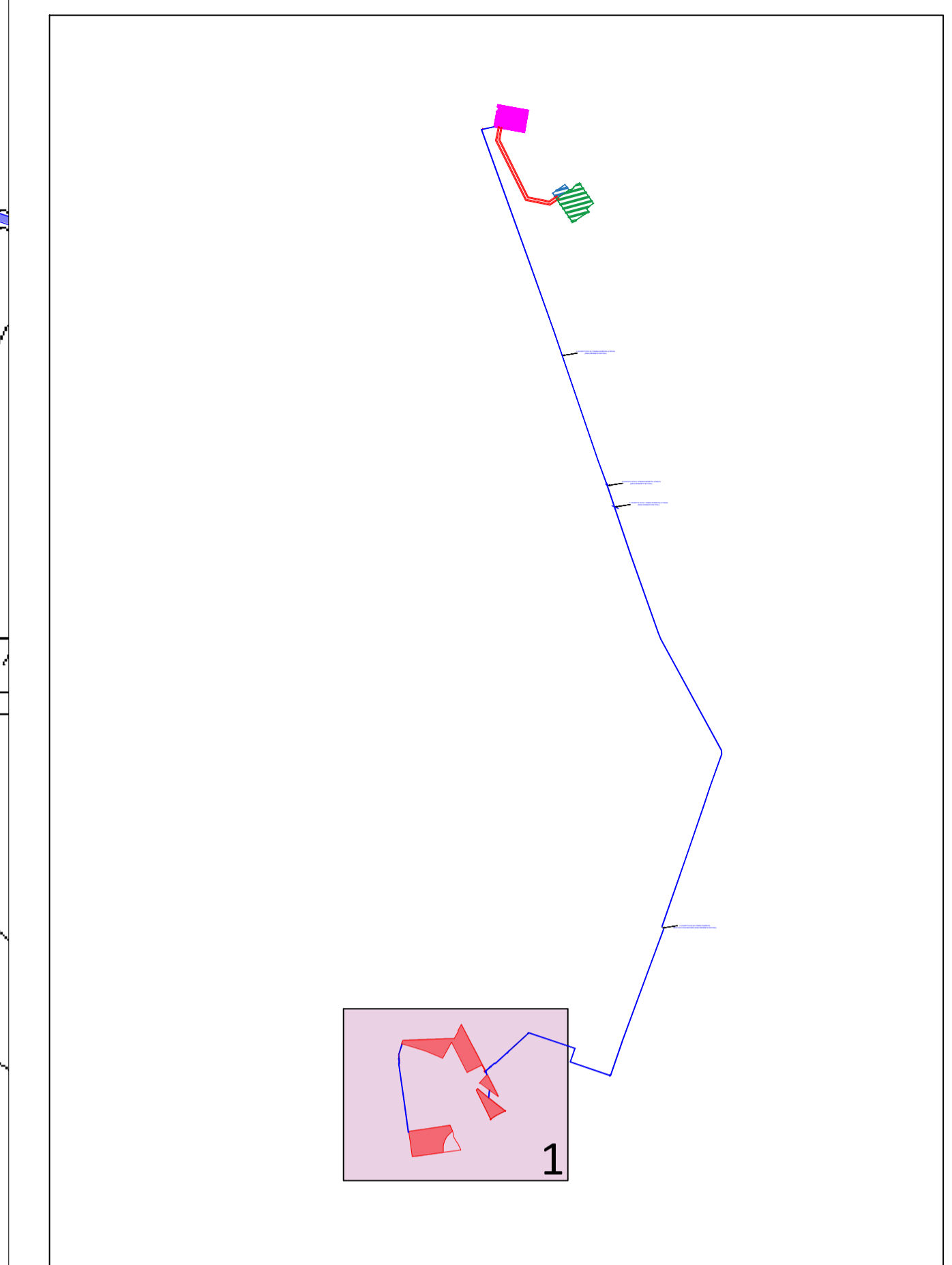
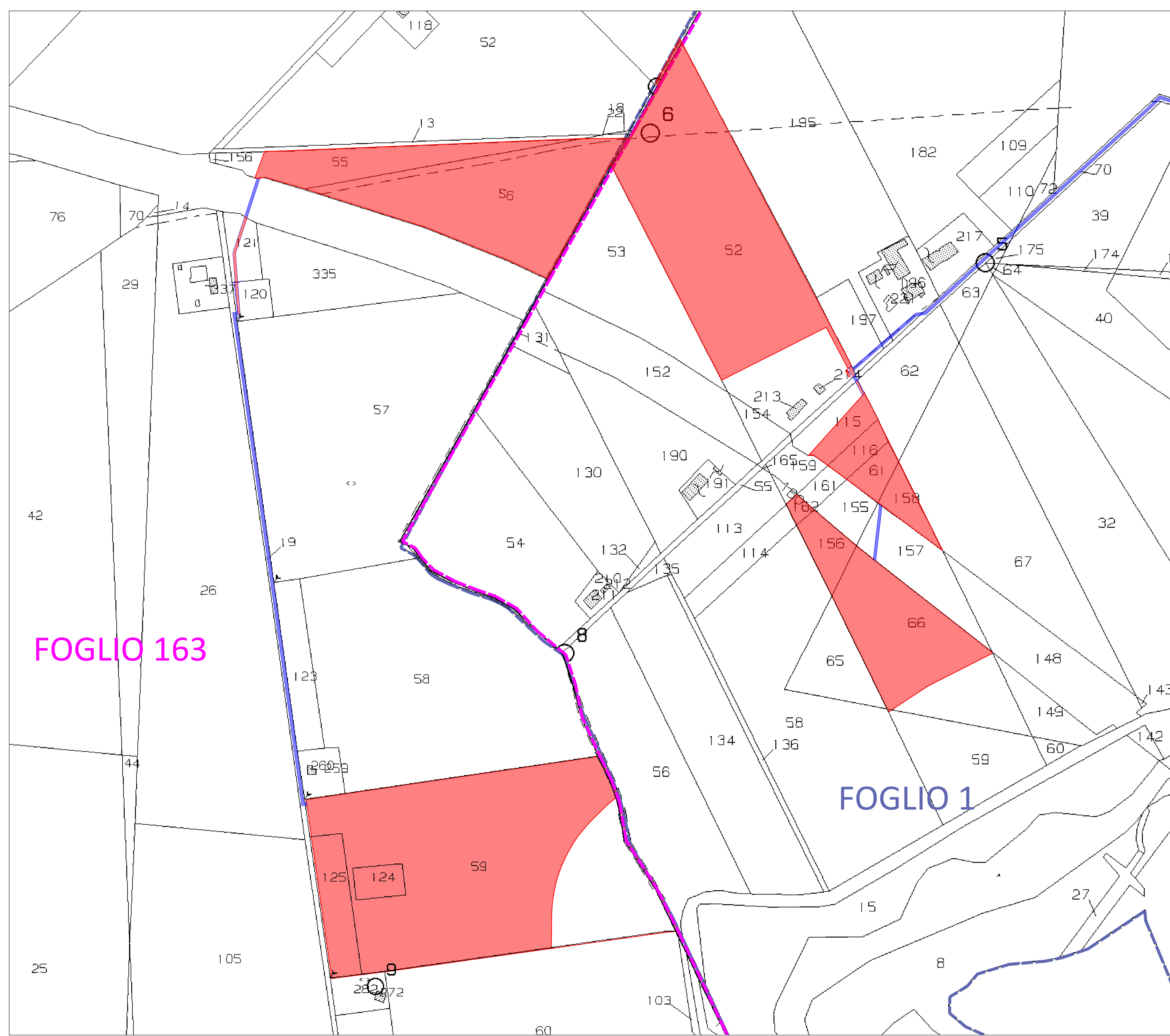


PROGETTAZIONE SPECIALISTICA

STUDIO DI INGEGNERIA Ing. Michele R.G. CURTOTTI
Viale Il Giugno n. 385
71016 San Severo (FG)
Iscritto all' Ordine degli Ingegneri di Foggia n° 1704
pec: ing.curtotti@pec.it
cell: 339/8220246



Spazio riservato agli Enti

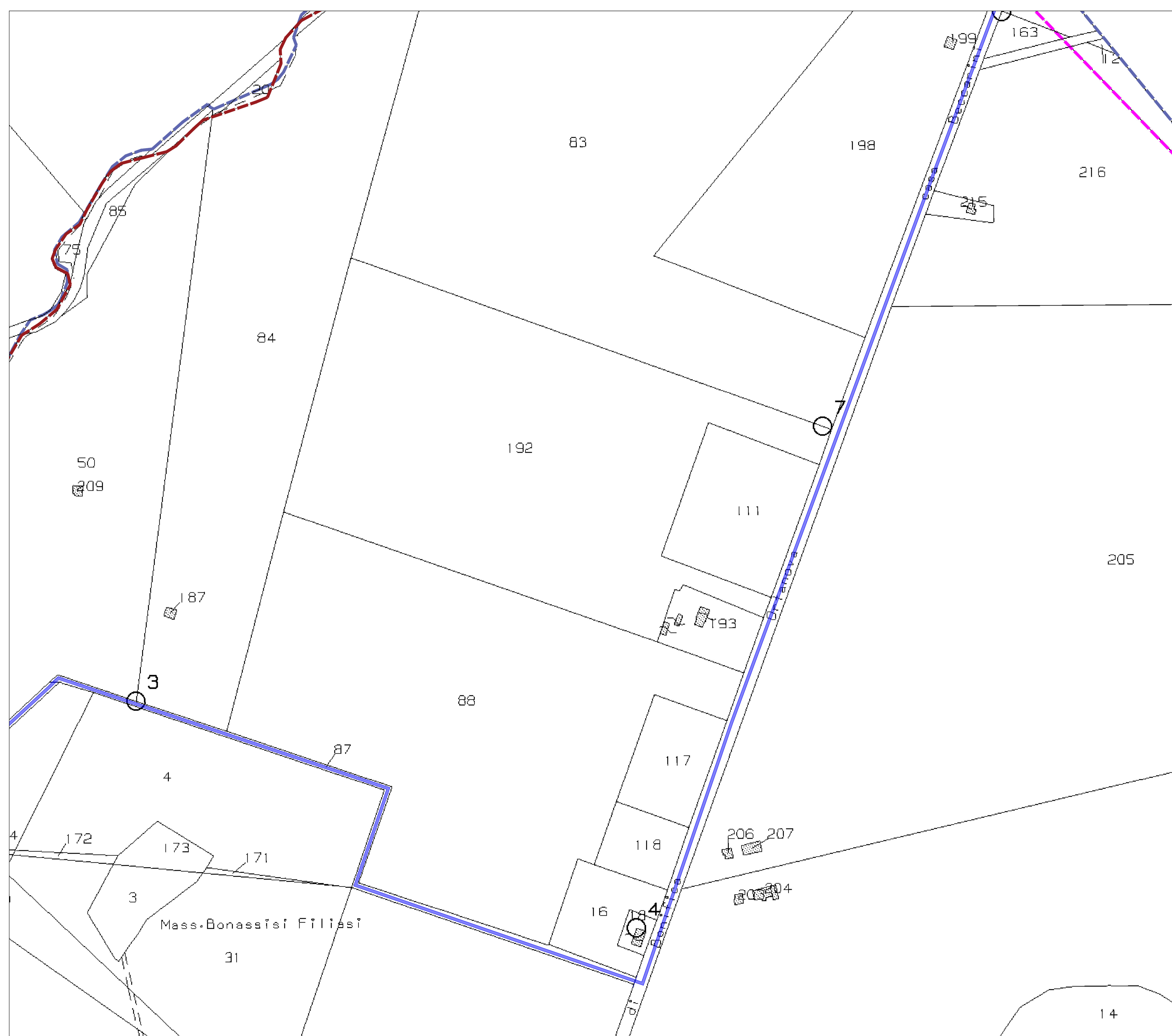


- Comune di Foggia
- Comune di Manfredonia
- Comune di Carapelle

- Area nella disponibilità del proponente
- Area da espropriare
- Servitù di Elettrodotto e di Passo

FOGLIO 163

FOGLIO 1



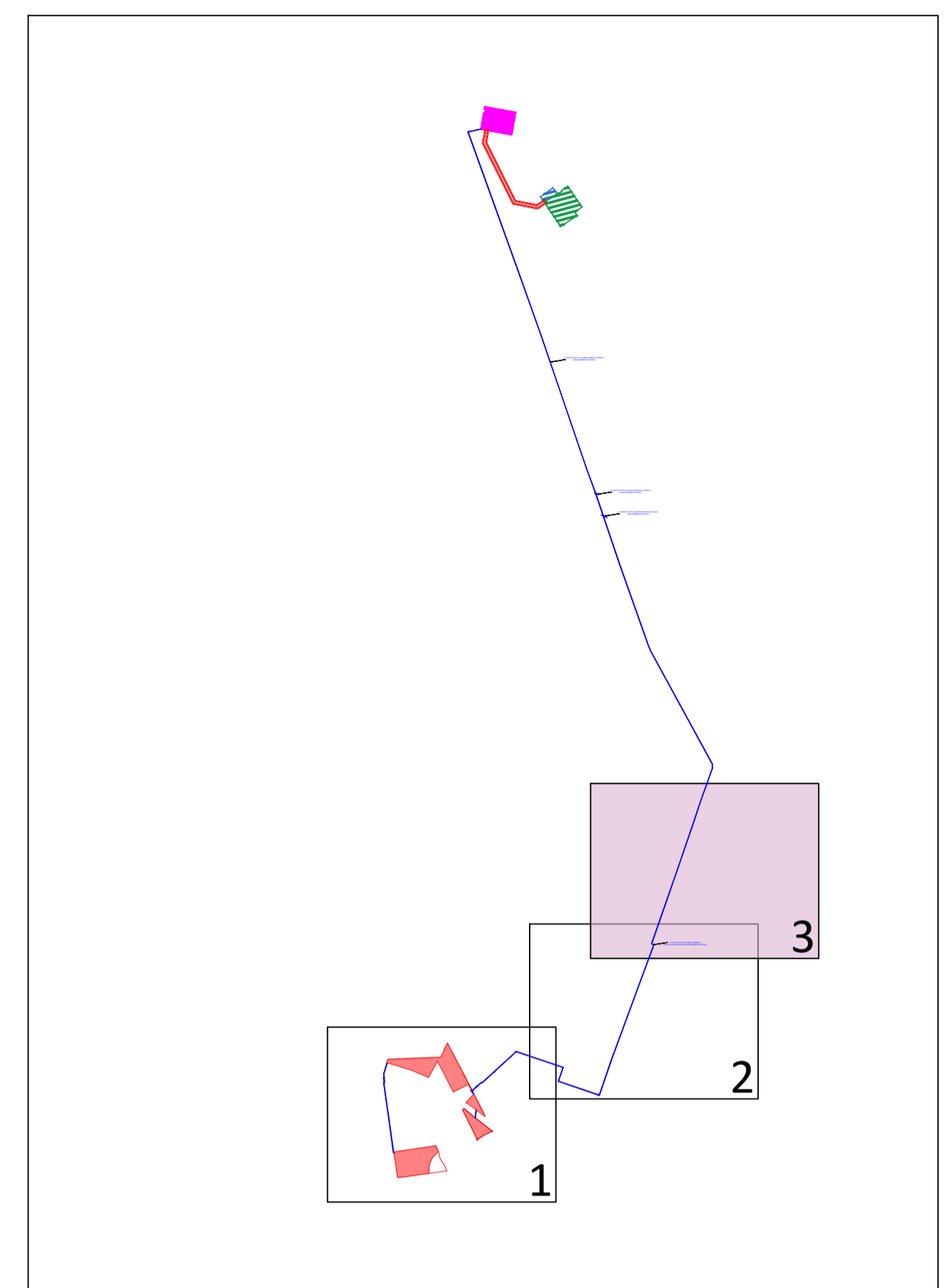
- Comune di Foggia
- Comune di Manfredonia
- Comune di Carapelle

- Area nella disponibilità del proponente
- Area da espropriare
- Servitù di Elettrodotto e di Passo

FOGLIO 133

FOGLIO 162

IL CAVIDOTTO STA SU STRADA DI BONIFICA ORTA NOVA CASA BECCARINI (DISALLINEMANETO DEI FOGLI)

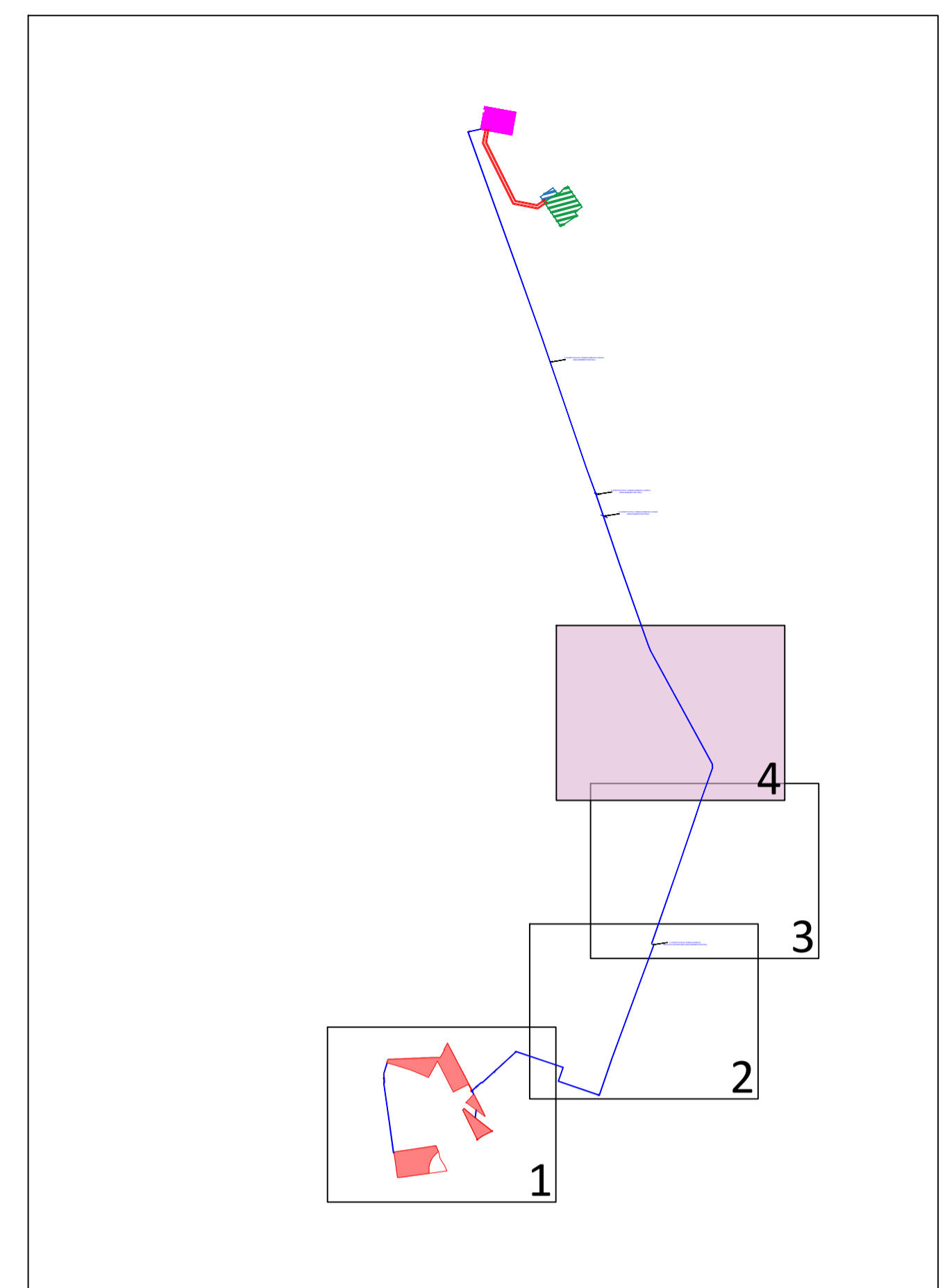
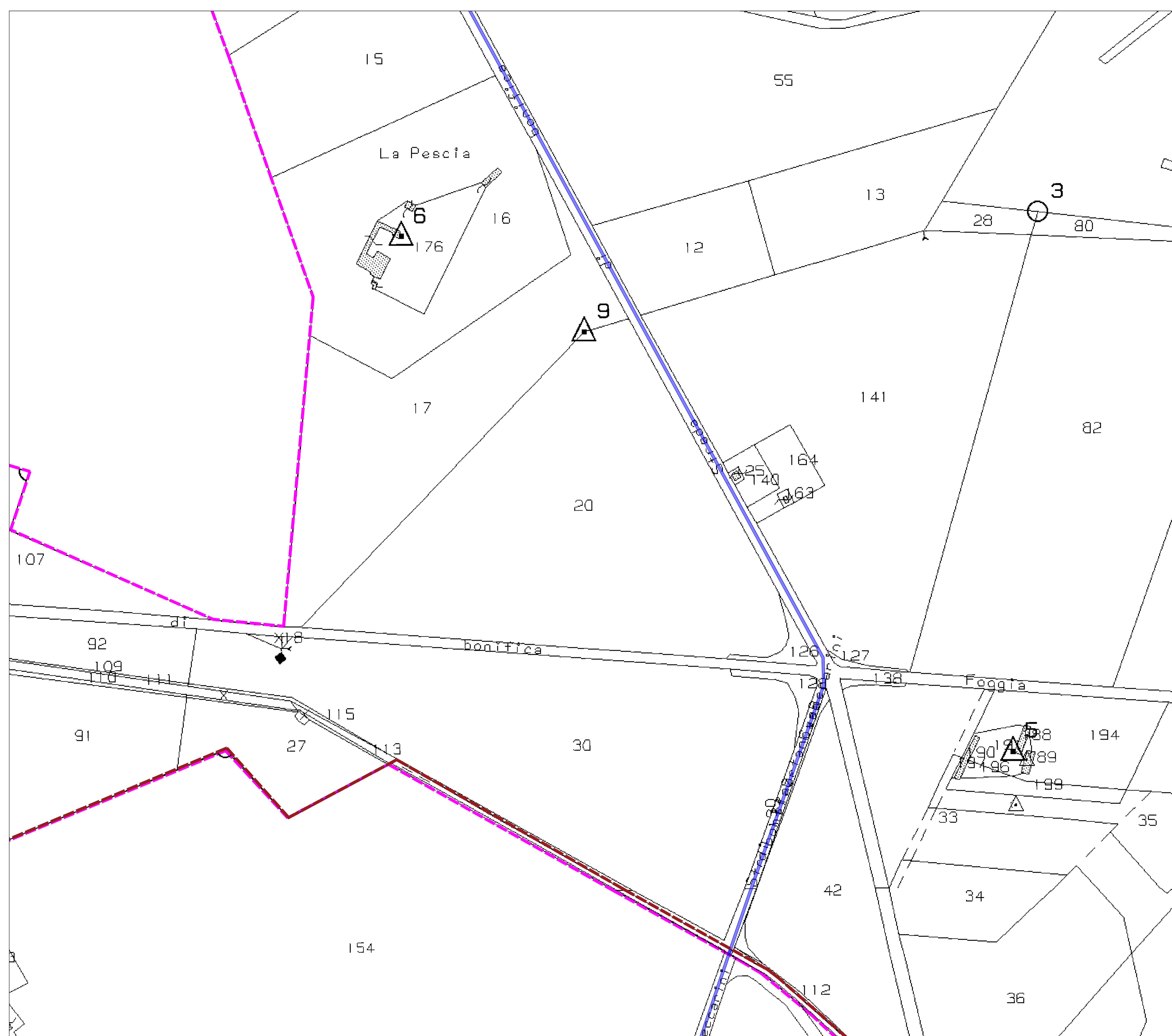


Legend for municipal jurisdiction:

- Comune di Foggia (represented by a magenta dashed line)
- Comune di Manfredonia (represented by a dark purple dashed line)
- Comune di Carapelle (represented by a blue dashed line)

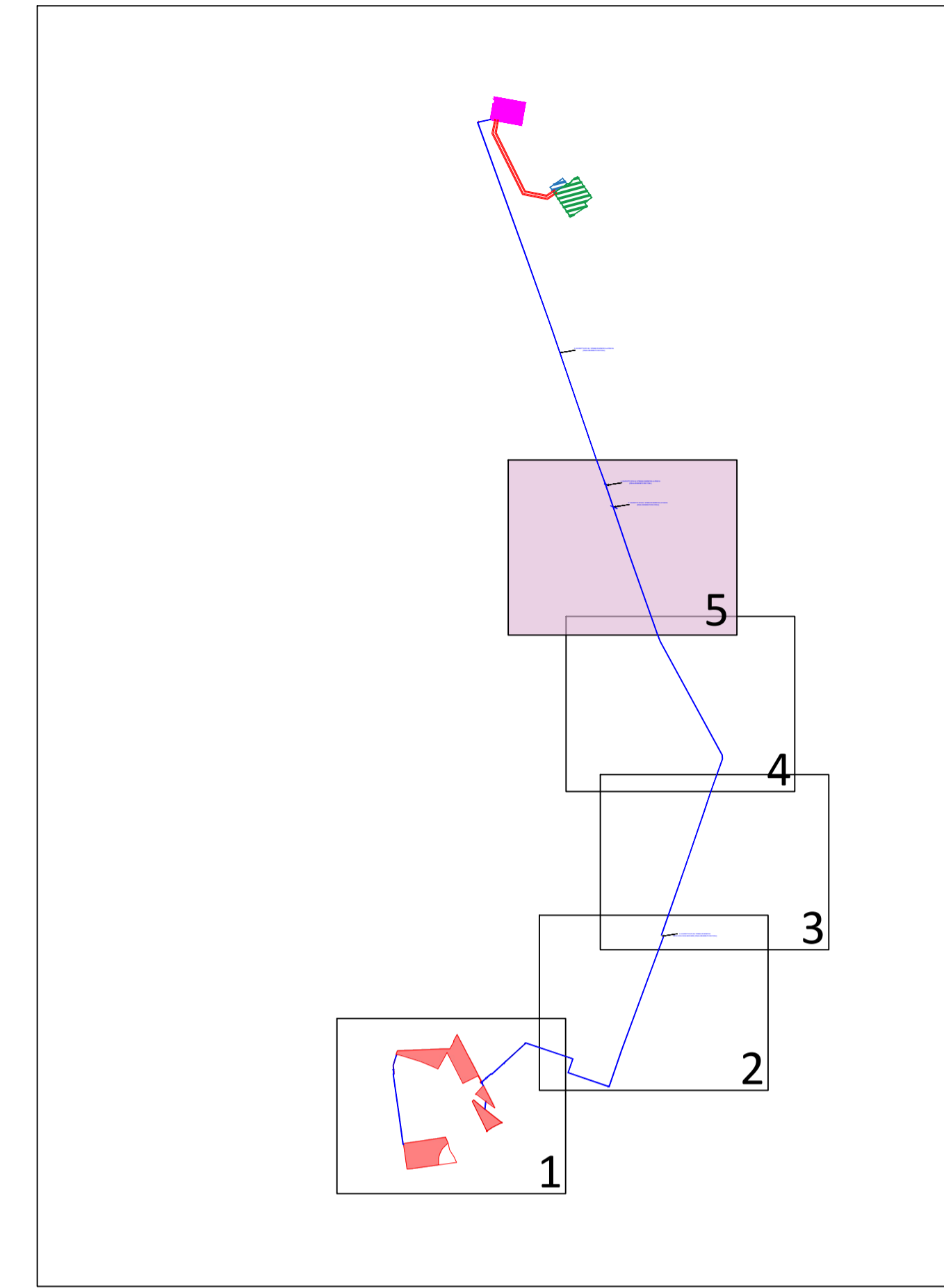
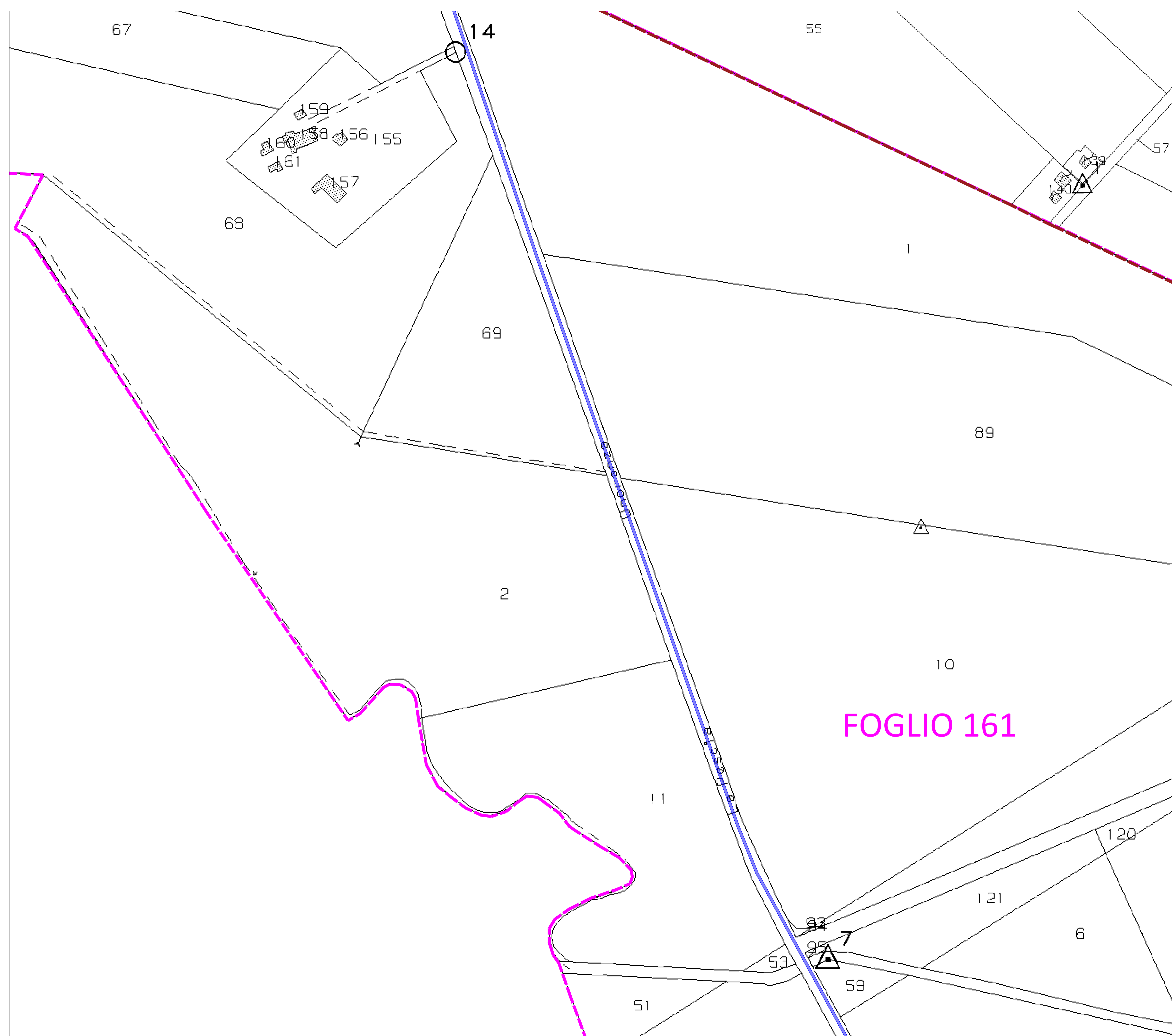
Legend for project areas:

- Area nella disponibilità del proponente (represented by a red solid area)
- Area da espropriare (represented by a magenta solid area)
- Servitù di Elettrodotto e di Passo (represented by a blue solid area)



- - - Comune di Foggia
- - - Comune di Manfredonia
- - - Comune di Carapelle

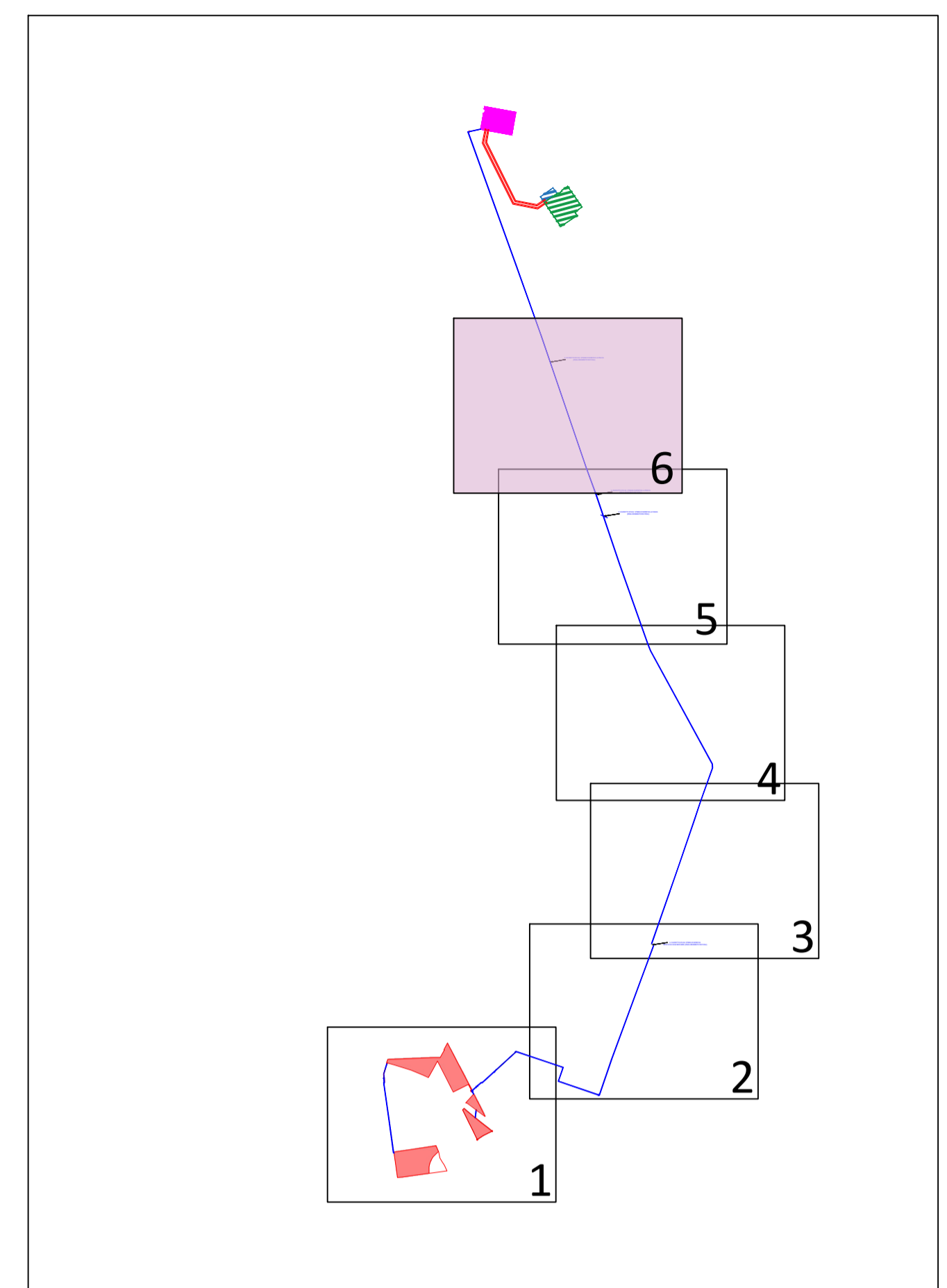
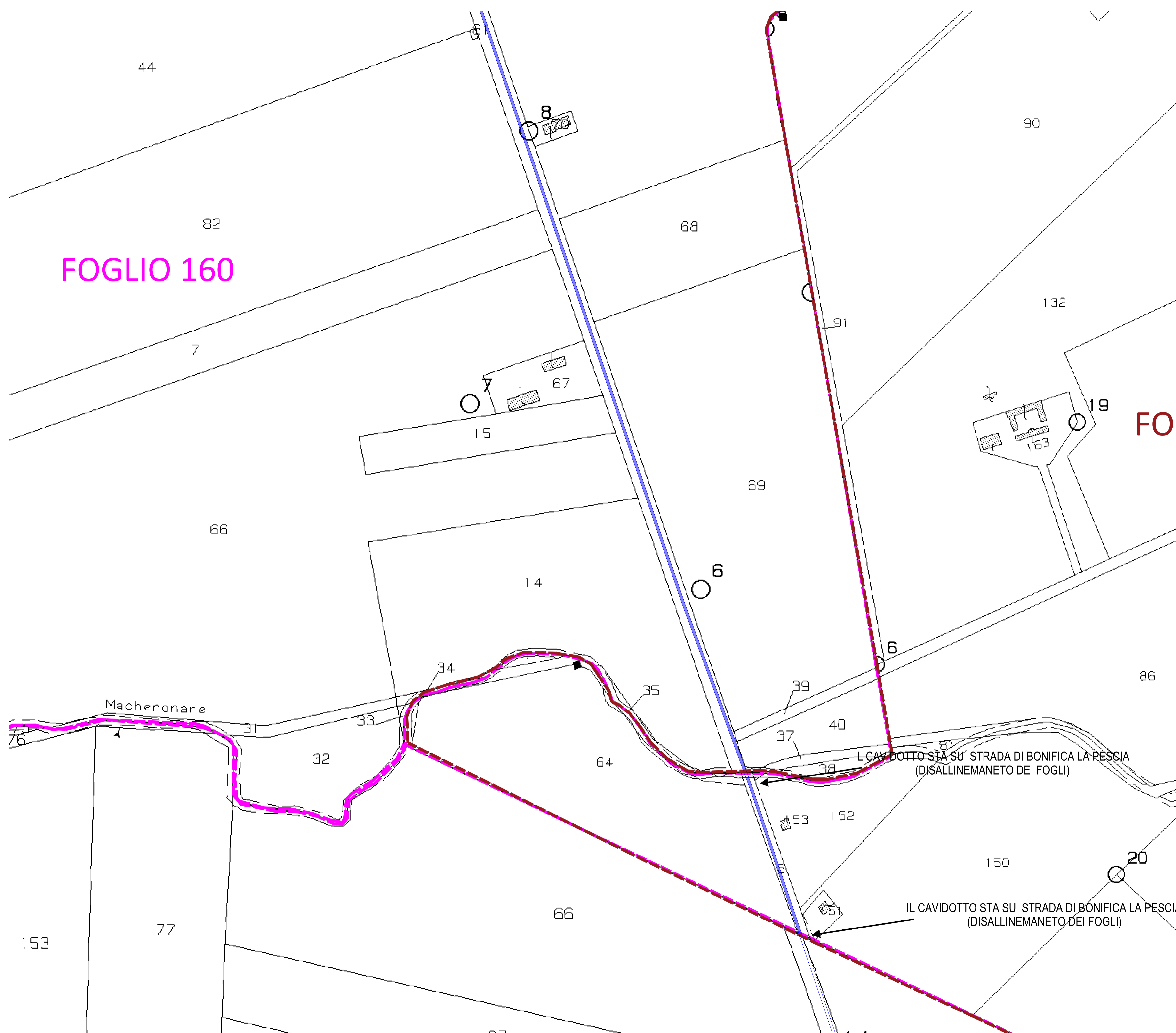
- Area nella disponibilità del proponente
- Area da espropriare
- Servitù di Elettrodotto e di Passo



- — — Comune di Foggia
- — — Comune di Manfredonia
- — — Comune di Carapelle

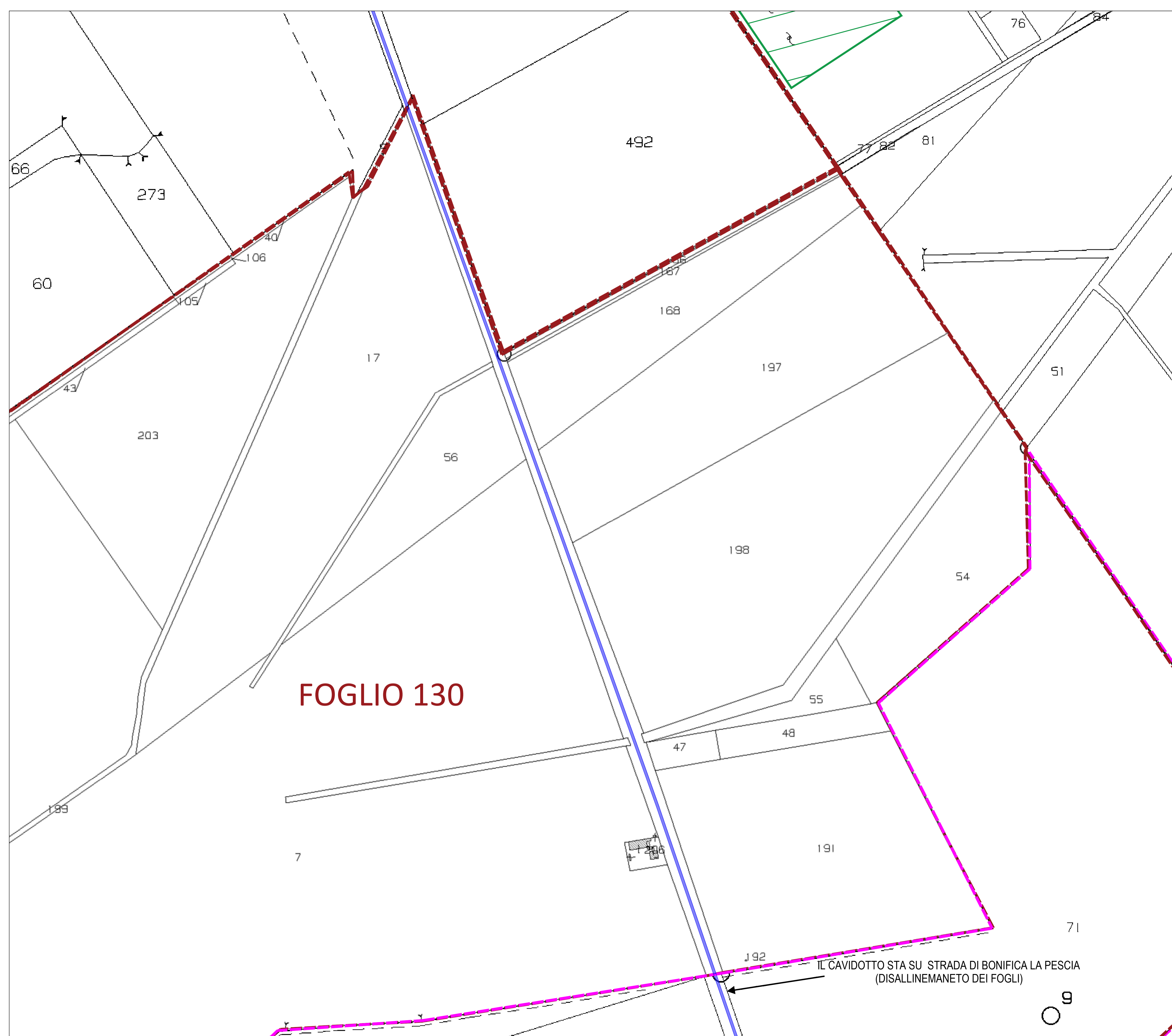
- Area nella disponibilità del proponente
- Area da espropriare
- Servitù di Elettrodotto e di Passo

FOGLIO 160

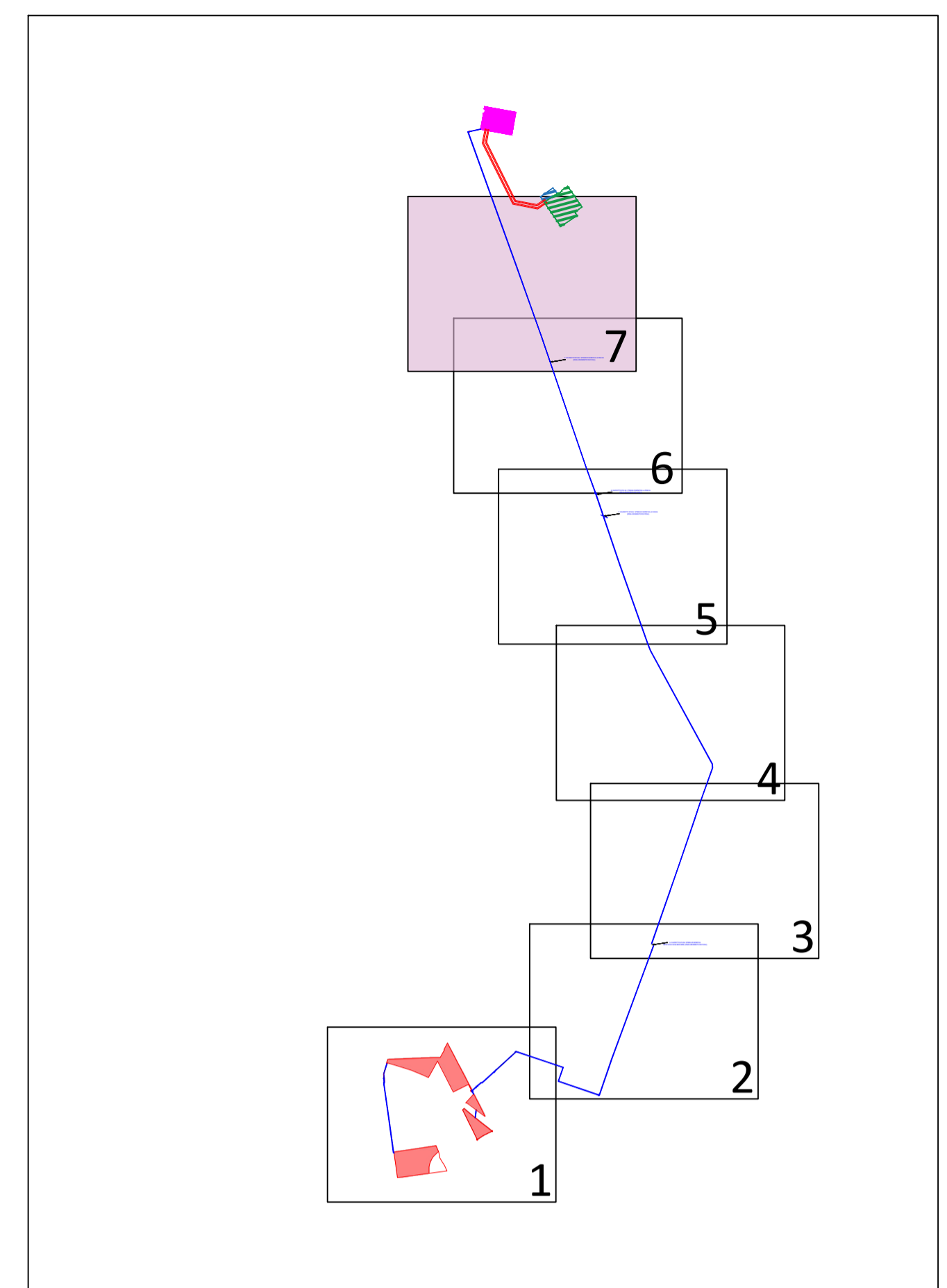


- Comune di Foggia
- Comune di Manfredonia
- Comune di Carapelle

- Area nella disponibilità del proponente
- Area da espropriare
- Servitù di Elettrodotto e di Passo

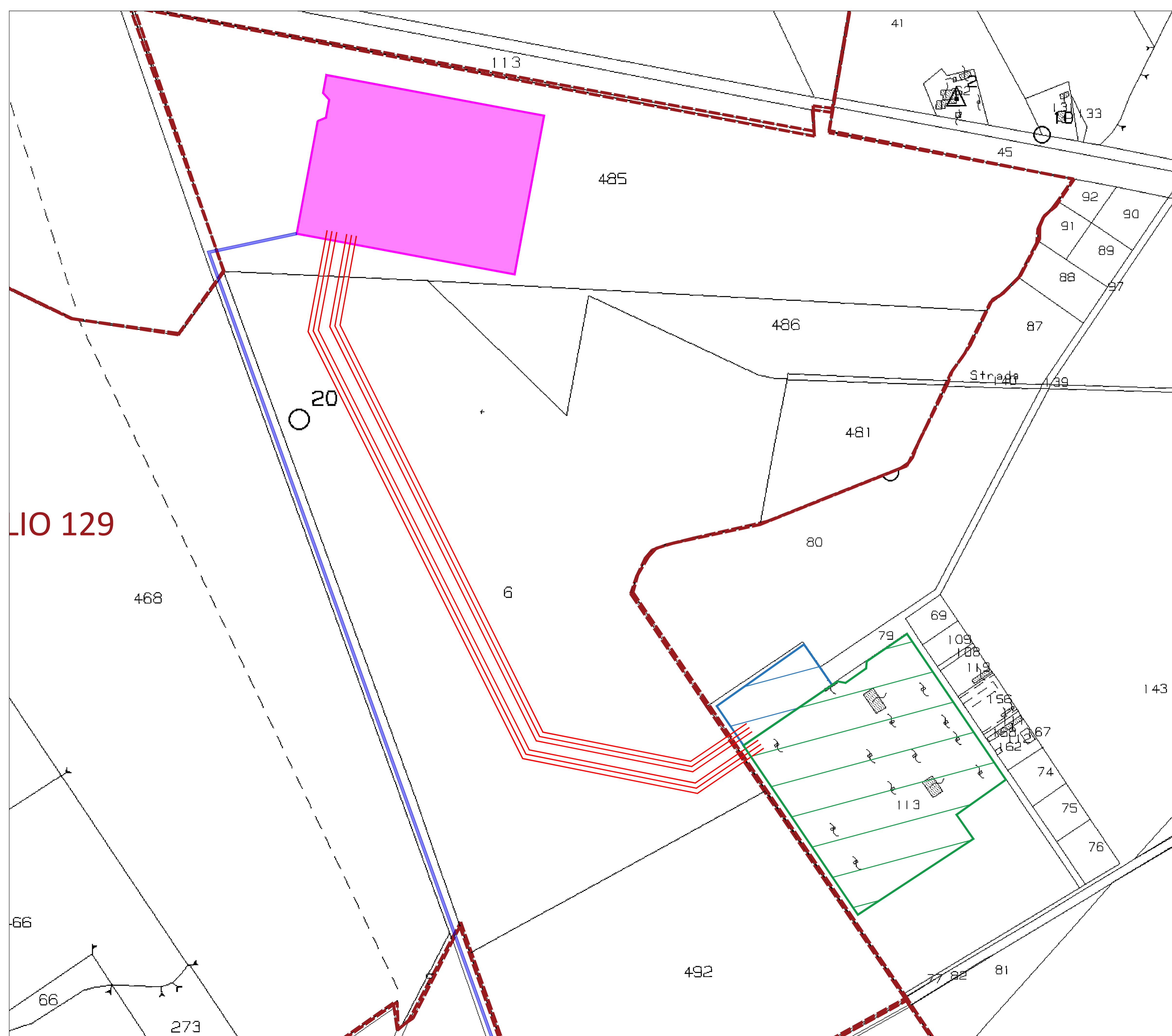


FOGLIO 130

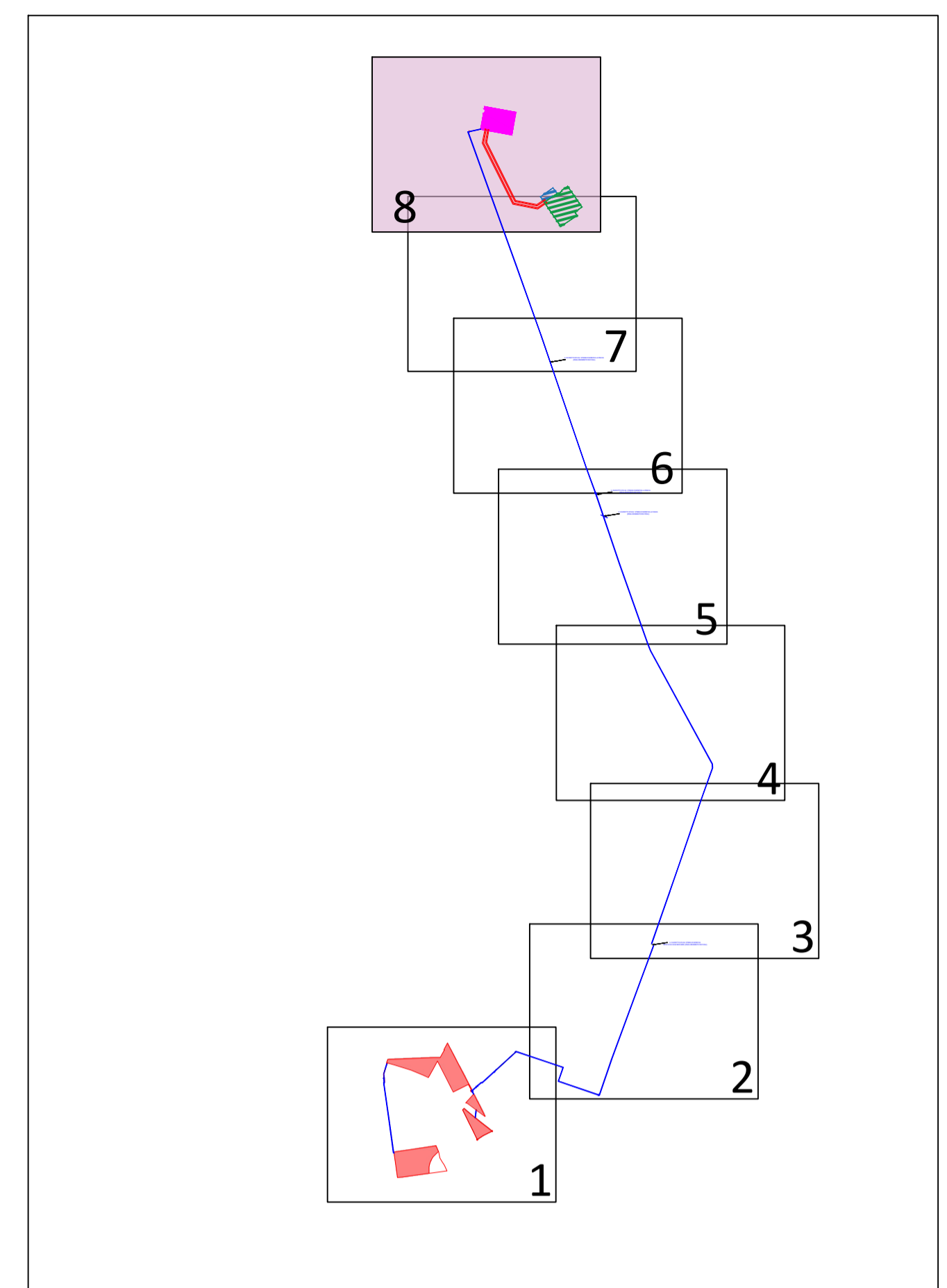


- - - Comune di Foggia
- - - Comune di Manfredonia
- - - Comune di Carapelle

- Area nella disponibilità del proponente
- Area da espropriare
- Servitù di Elettrodotto e di Passo



IO 129



- Comune di Foggia
- - - Comune di Manfredonia
- - - Comune di Carapelle

- Area nella disponibilità del proponente
- Area da espropriare
- Servitù di Elettrodotto e di Passo