INQUADRAMENTO TERRITORIALE

Area di intervento

INQUADRAMENTO SU ORTOFOTO

LEGENDA

Area di Intervento

Cartografia tematica: Piano Regionale di Tutela delle Acque

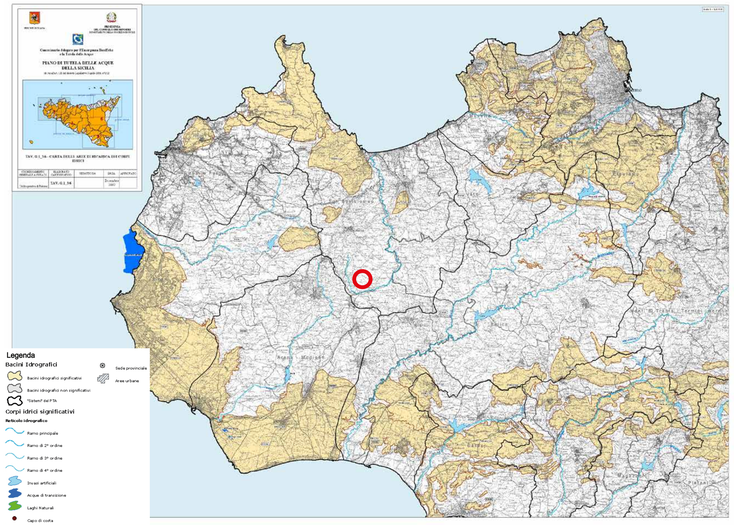


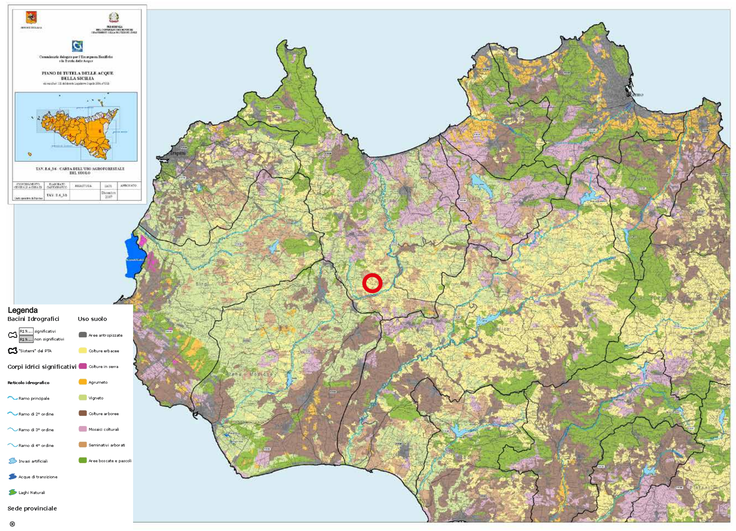


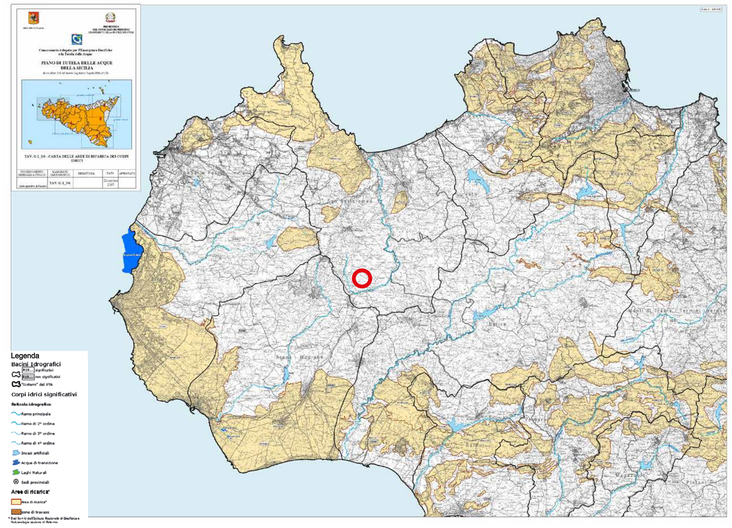

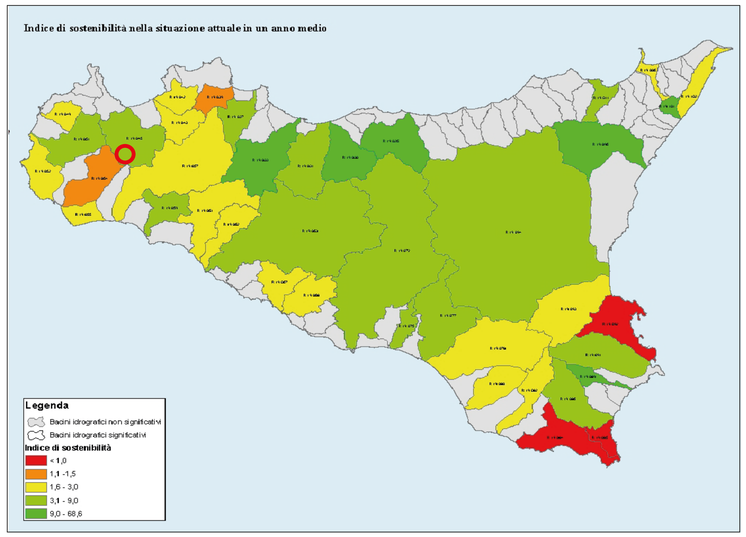


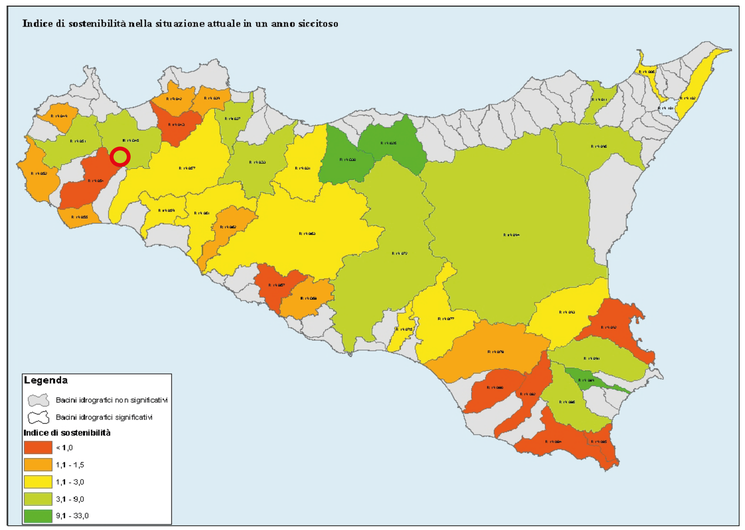


**REGIONE SICILIA**
PROVINCIA DI TRAPANI
COMUNE DI CALATAFIMI SEGESTA
COMUNE DI SANTA NINFA
COMUNE DI GIBELLINA

**OGGETTO**

PROGETTO PER LA REALIZZAZIONE DI UN IMPIANTO EOLICO COMPOSTO DA 8 AEROGENERATORI DA 6 MW CIASCUNO PER UNA POTENZA COMPLESSIVA DI 48 MW DENOMINATO "BORGO EREDITA" SITO NEL COMUNE DI CALATAFIMI SEGESTA (TP) IN LOCALITÀ BORGO EREDITA E DELLE OPERE CONNESSE E INFRASTRUTTURE INDISPENSABILI ALL'ESERCIZIO DELLO STESSO SITE NEI COMUNI DI SANTA NINFA (TP) E GIBELLINA (TP)

STUDIO DI IMPATTO AMBIENTALE

**PROPONENTE**

Edison Rinnovabili S.p.A.

**TITOLO**

CARTA DEL PIANO TUTELA ACQUE


**PROGETTISTA**
Dott. Ing. Girolamo Gorgone
**Collaboratori**
Ing. Giovanni Ruiki — Ing. Francesco Lipari — Dott. Valeria Croce
All. Arch. Flavia Termini — Dott. Haritiana Ratsimba — Dott. Irene Romano
Ing. Giuseppina Brucato — Dott. Agr. e For. Michele Vicci — Barbara Gorgone
Arch. Eugenio Azzarello — Dott. Martina Affronti


**CODICE ELABORATO**

ERIN-BE_T_18_A_S

SCALA F.S.

| n° Rev. | DESCRIZIONE REVISIONE | DATA | ELABORATO | VERIFICATO | APPROVATO |
|---|---|---|---|---|---|
| | | | | | |

**Rif. PROGETTO**

N.

NOME FILE DI STAMPA

SCALA DI STAMPA DA FILE


COPYRIGHT EDISON RINNOVABILI S.P.A. - TUTTI I DIRITTI SONO RISERVATI A NORMA DI LEGGE

Firmato digitalmente da
Girolamo Gorgone
SerialNumber = TINIT-GRGGLM78D24G273H
C = IT