INQUADRAMENTO TERRITORIALE

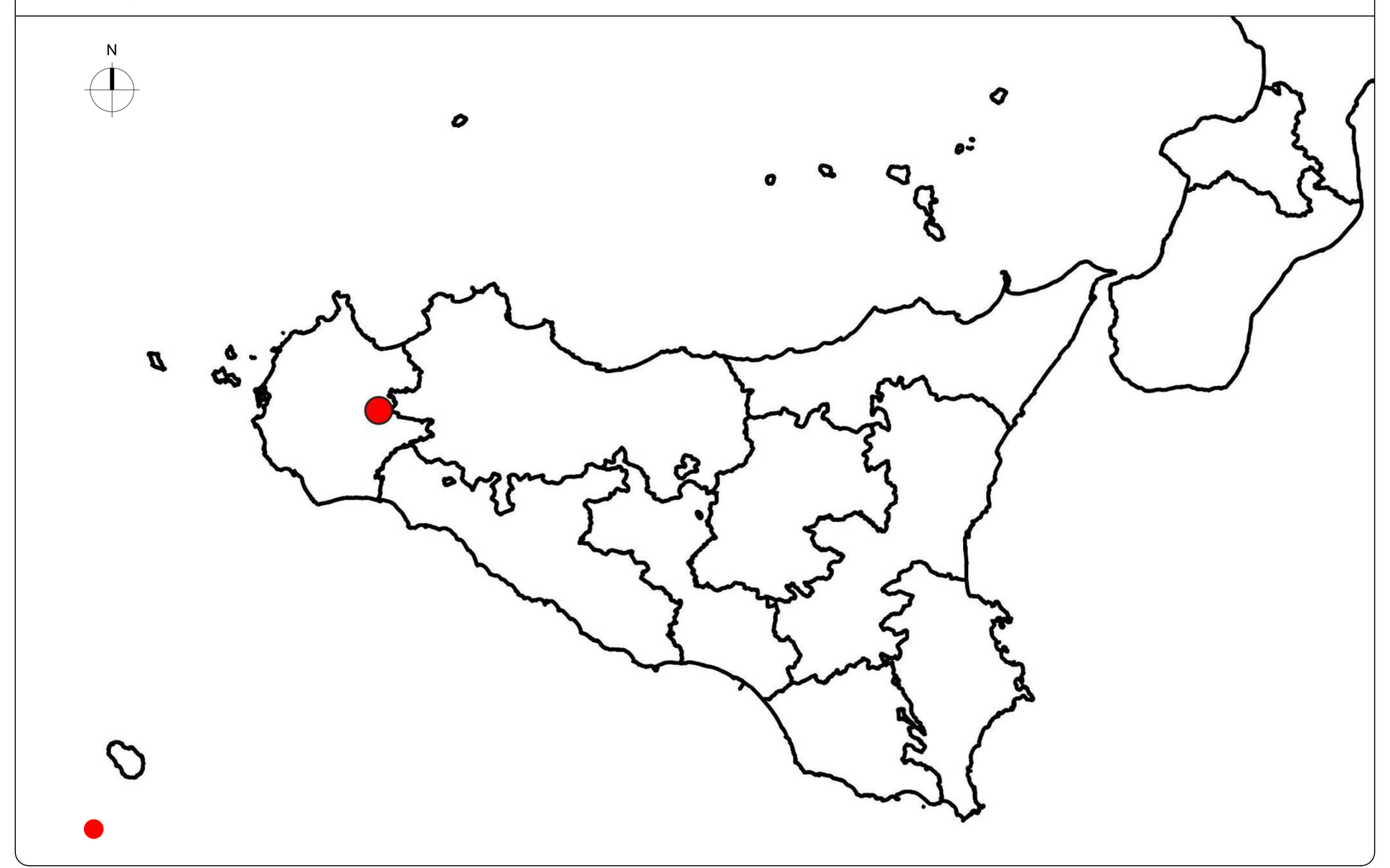

LOCALIZZAZIONE BE

LEGENDA

Planimetria

- Scarpata di riporto
- Scarpata di scavo
- Quota di progetto
- Piazzale
- Plinto aerogeneratore
- Accesso al piazzale

Sezioni

- Terreno esistente
- Terreno di progetto
- Quota di progetto
- Sezione in rilevato
- Sezione in scavo

PLANIMETRIA PIAZZALE BE03 SU ORTOFOTO SCALA 1:500

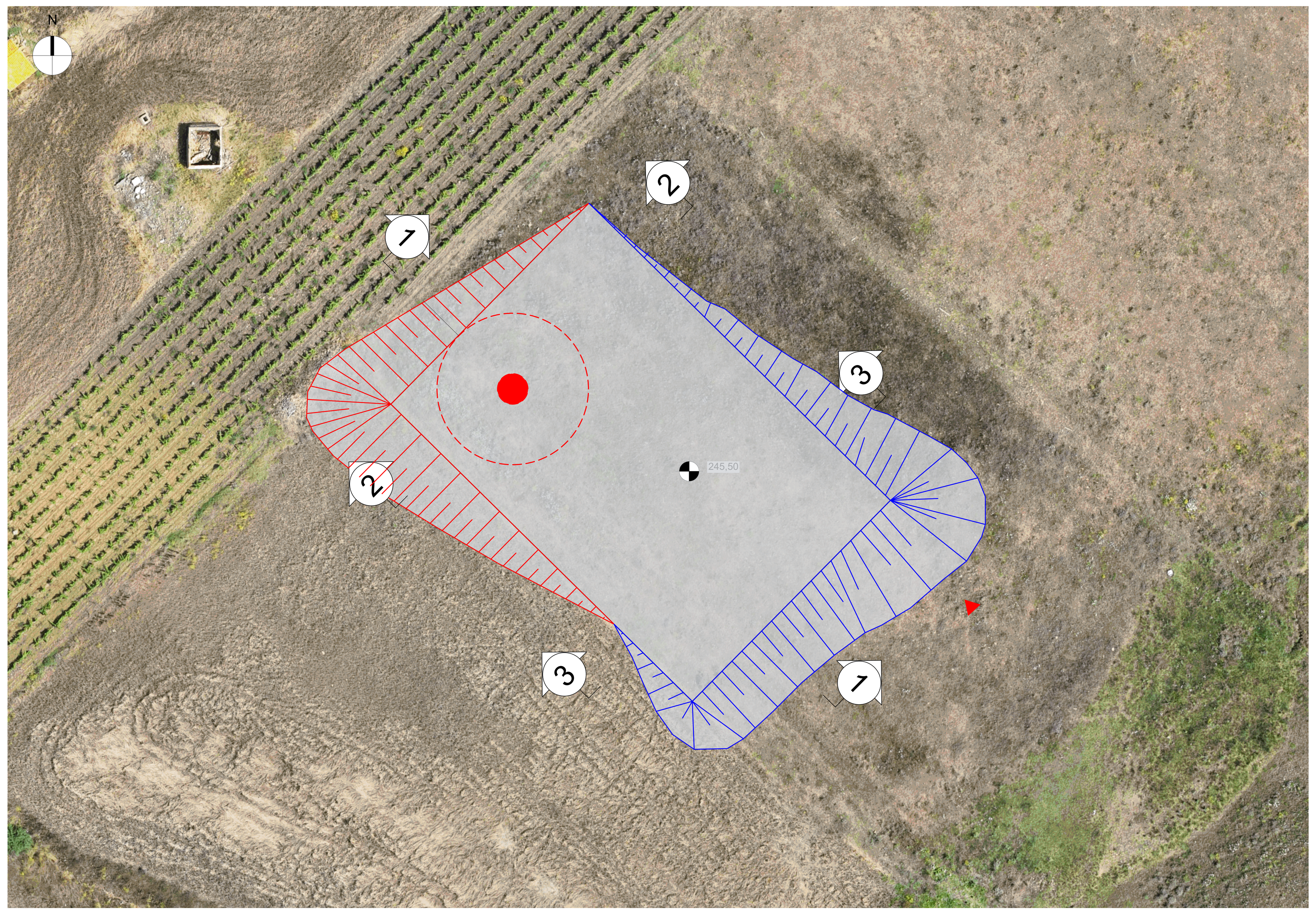

PLANIMETRIA PIAZZALE BE03 SU RILIEVO TOPOGRAFICO SCALA 1:500

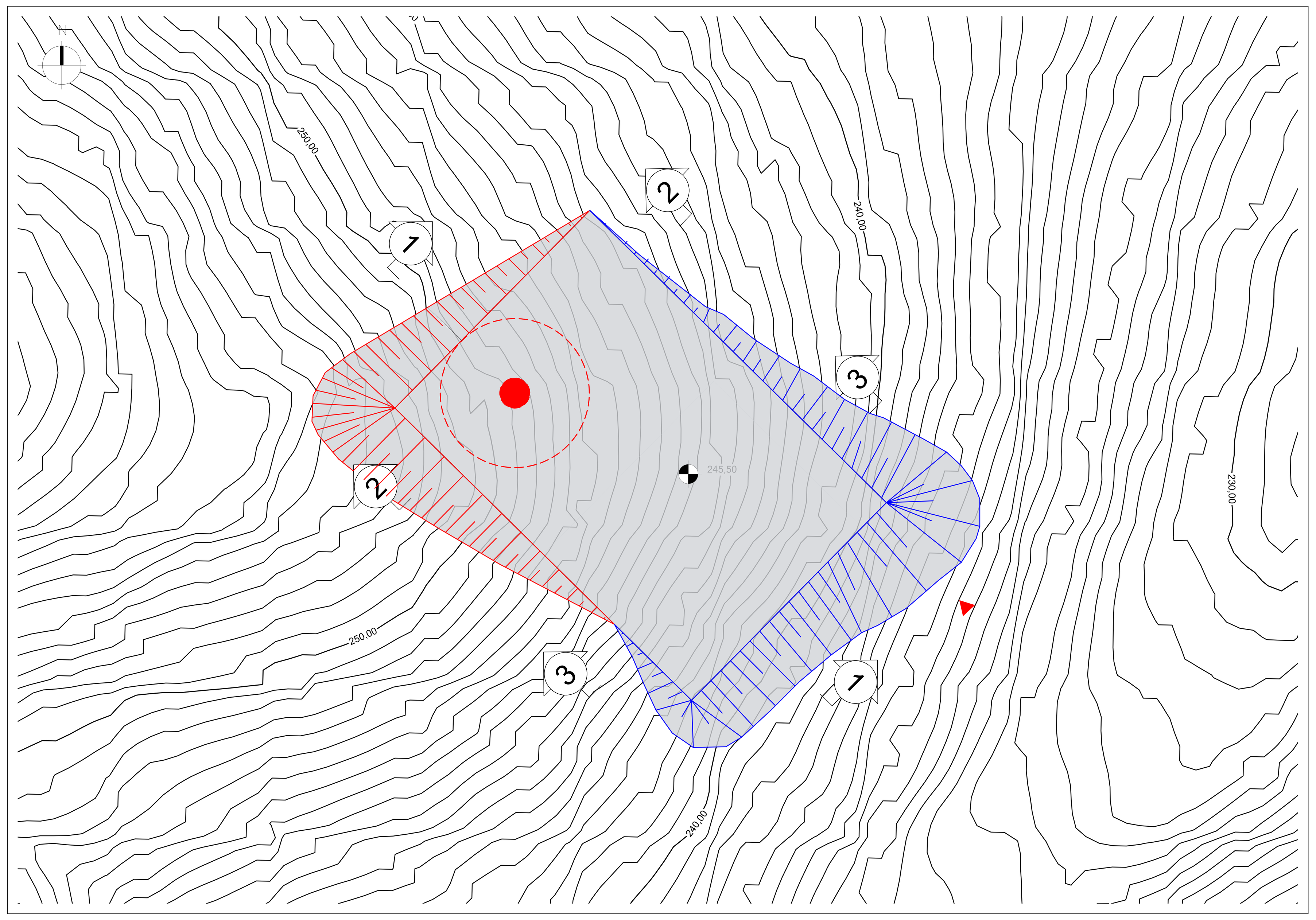

Firmato digitalmente da

Girolamo Gorgone

SerialNumber = TINIT-GRGGLM78D24G273H
C = IT

SEZIONI LONGITUDINALI SCALA 1:200

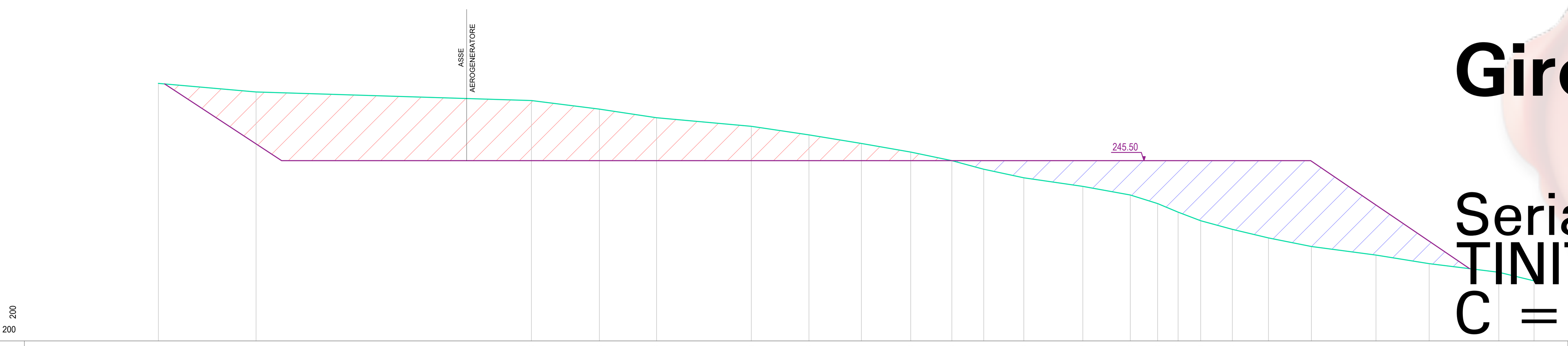

Sezione 1-1

Rif. 235.00 200 200

PROGRESSIVE TERRENO	0.00 7.82 13.51 29.56 33.53 36.86 42.39 45.75 48.81 51.68 54.08 55.94 58.28 61.72 64.48 66.08 67.27 68.59 70.43 72.54 75.04 78.81 81.91 85.97 88.02 90
PARZIALI TERRENO	7.82 5.7 16.05 3.97 3.33 5.52 3.36 3.06 2.87 2.4 1.86 2.34 3.44 2.77 1.59 1.19 1.31 1.85 2.1 2.51 3.77 3.1 4.06 2.05 1.98
QUOTE TERRENO	250 249.5 249 248.5 248 247.5 247 246.5 246 245.5 245 244.5 244 243.5 243 242.5 242 241.5 241 240.5 240 239.5 239 238.5
PROGRESSIVE PROGETTO	0.00 8.18 15.00 54.08 75.00 84.27 90
PARZIALI PROGETTO	
QUOTE PROGETTO	249.97 245.5 245.5 245.5 239.21

SEZIONI TRASVERSALI SCALA 1:200



Sezione 2-2

Rif. 235.00 200 200

PROGRESSIVE TERRENO	0.00 0.40 4.4 8.62 13.16 18.03 22.43 25.82 28.12 31.29 34.34 36.51 39.49 42.51 48.76 51.92 55.06 57.57 60
PARZIALI TERRENO	0.40 4.00 4.22 4.54 4.87 4.39 3.39 2.3 3.17 3.05 2.16 2.99 3.02 6.24 3.16 3.14 2.51 2.43
QUOTE TERRENO	251.5 251.5 251 250.5 250 249.5 249 248.5 248 247.5 247 246.5 246 245.5 245 244.5 244
PROGRESSIVE PROGETTO	0.00 48.76 48.76 48.76 48.76 48.76 60
PARZIALI PROGETTO	
QUOTE PROGETTO	251.5 245.5 245.5 245.5 245.21

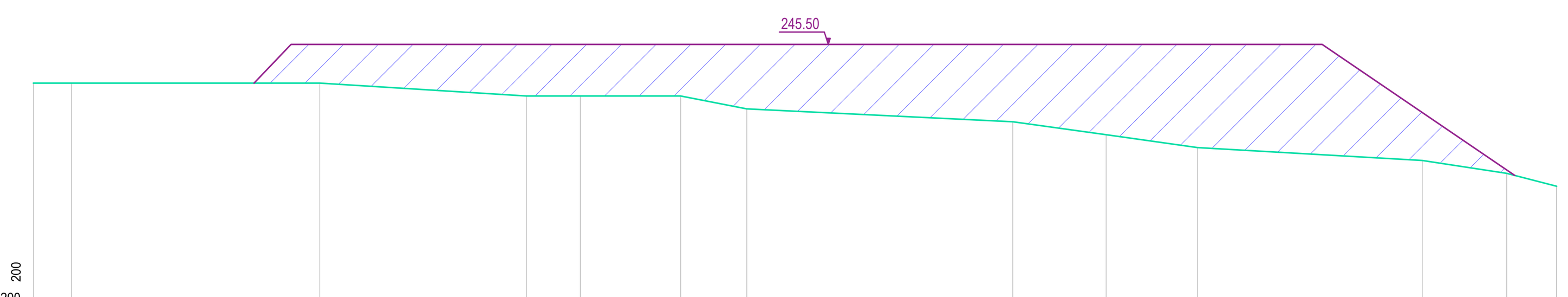

Sezione 3-3

Rif. 235.00 200 200

PROGRESSIVE TERRENO	0.00 1.48 11.12 19.13 21.22 25.12 27.68 38 41.62 45.17 53.88 57.16 59.1 60
PARZIALI TERRENO	1.48 9.63 8.01 2.09 3.9 2.56 10.32 3.62 3.55 8.72 3.28 1.94 0.9
QUOTE TERRENO	244 244 243.5 243.5 243.5 243 242.5 242 241.5 241 240.5 240
PROGRESSIVE PROGETTO	0.00 8.57 10.00 50.00 57.47 60
PARZIALI PROGETTO	8,57 1,43 40 7,47 2,53
QUOTE PROGETTO	244 245.5 245.5 240.20

REGIONE SICILIA
PROVINCIA DI TRAPANI
COMUNE DI CALATAFIMI SEGESTA
COMUNE DI SANTA NINFA
COMUNE DI GIBELLINA

OGGETTO

PROGETTO PER LA REALIZZAZIONE DI UN IMPIANTO EOLICO COMPOSTO DA 8 AEROGENERATORI DA 6 MW CIASCUNO PER UNA POTENZA COMPLESSIVA DI 48 MW DENOMINATO "BORGO EREDITA" SITO NEL COMUNE DI CALATAFIMI SEGESTA (TP) IN LOCALITÀ BORGO EREDITA E DELLE OPERE CONNESSE E INFRASTRUTTURE INDISPENSABILI ALL'ESERCIZIO DELLO STESSO SITE NEI COMUNI DI SANTA NINFA (TP) E GIBELLINA (TP)

PROGETTO DEFINITIVO

PROPONENTE

Edison Rinnovabili S.p.A.

TITOLO

AEROGENERATORE BE03 - PIAZZALE

PROGETTISTA
Dott. Ing. Girolamo Gorgone
Collaboratori
Ing. Gioacchino Ruisi, All. Arch. Flavia Termini, Ing. Giuseppina Brucato, Arch. Eugenio Azzarello, Ing. Francesco Lipari, Dott. Haritiana Ratsimba, Dott. Agr. e For. Michele Virzì, Dott. Martina Affronti, Dott. Valeria Croce, Dott. Irene Romano, Barbara Gorgone

CODICE ELABORATO

ERIN-BE_T_27_A_D_3

SCALA Varie

n°.Rev.	DESCRIZIONE REVISIONE	DATA	ELABORATO	VERIFICATO	APPROVATO

Rif. PROGETTO

N.

NOME FILE DI STAMPA

SCALA DI STAMPA DA FILE

COPYRIGHT EDISON RINNOVABILI S.P.A. - TUTTI I DIRITTI SONO RISERVATI A NORMA DI LEGGE