INQUADRAMENTO TERRITORIALE

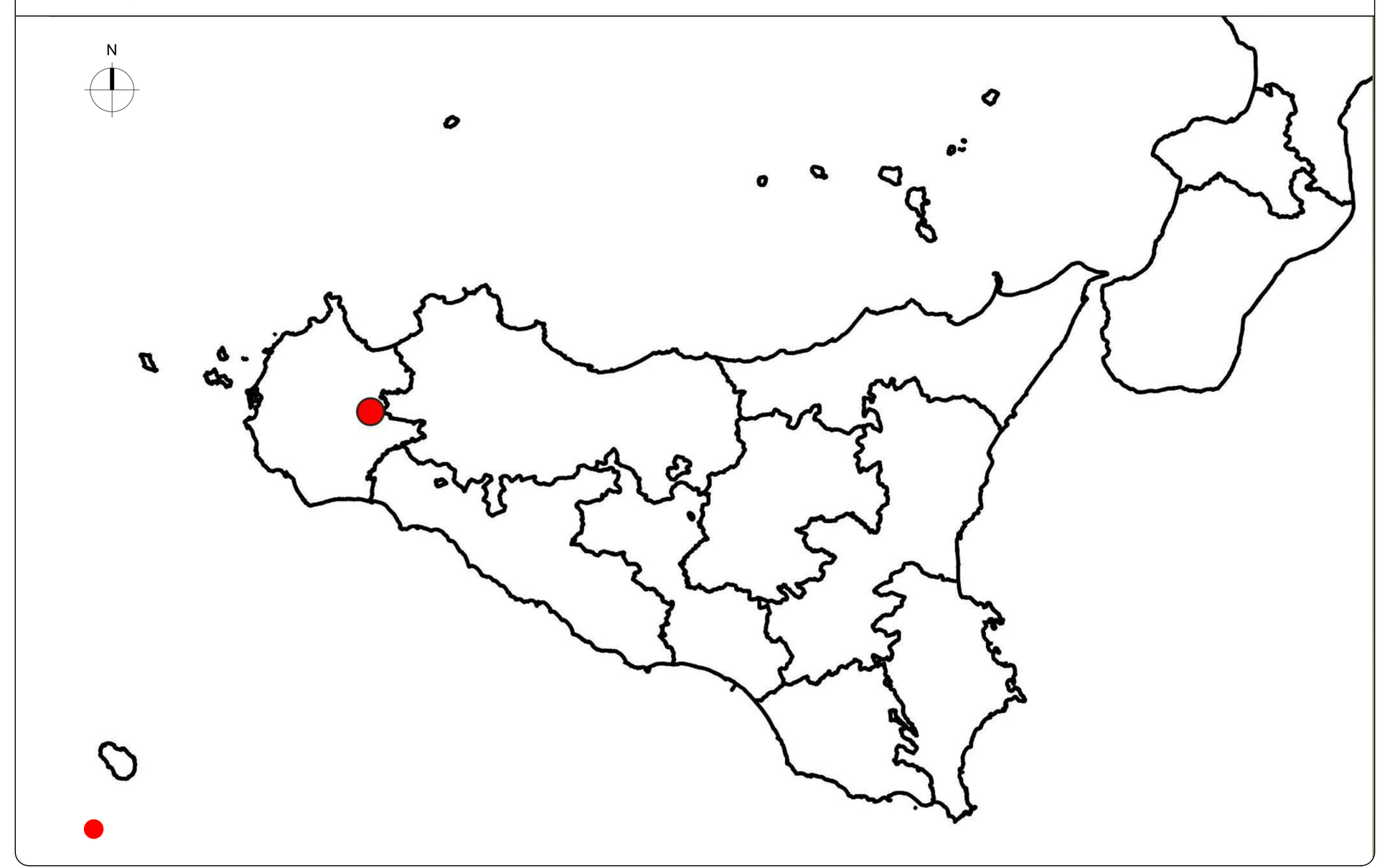

LOCALIZZAZIONE BE

LEGENDA

Planimetria

- Scarpata di riporto
- Scarpata di scavo
- Quota di progetto
- Piazzale
- Plinto aerogeneratore
- Accesso al piazzale

Sezioni

- Terreno esistente
- Terreno di progetto
- Quota di progetto
- Sezione in rilevato
- Sezione in scavo

PLANIMETRIA PIAZZALE BE07 SU ORTOFOTO SCALA 1:500

PLANIMETRIA PIAZZALE BE07 SU RILIEVO TOPOGRAFICO SCALA 1:500

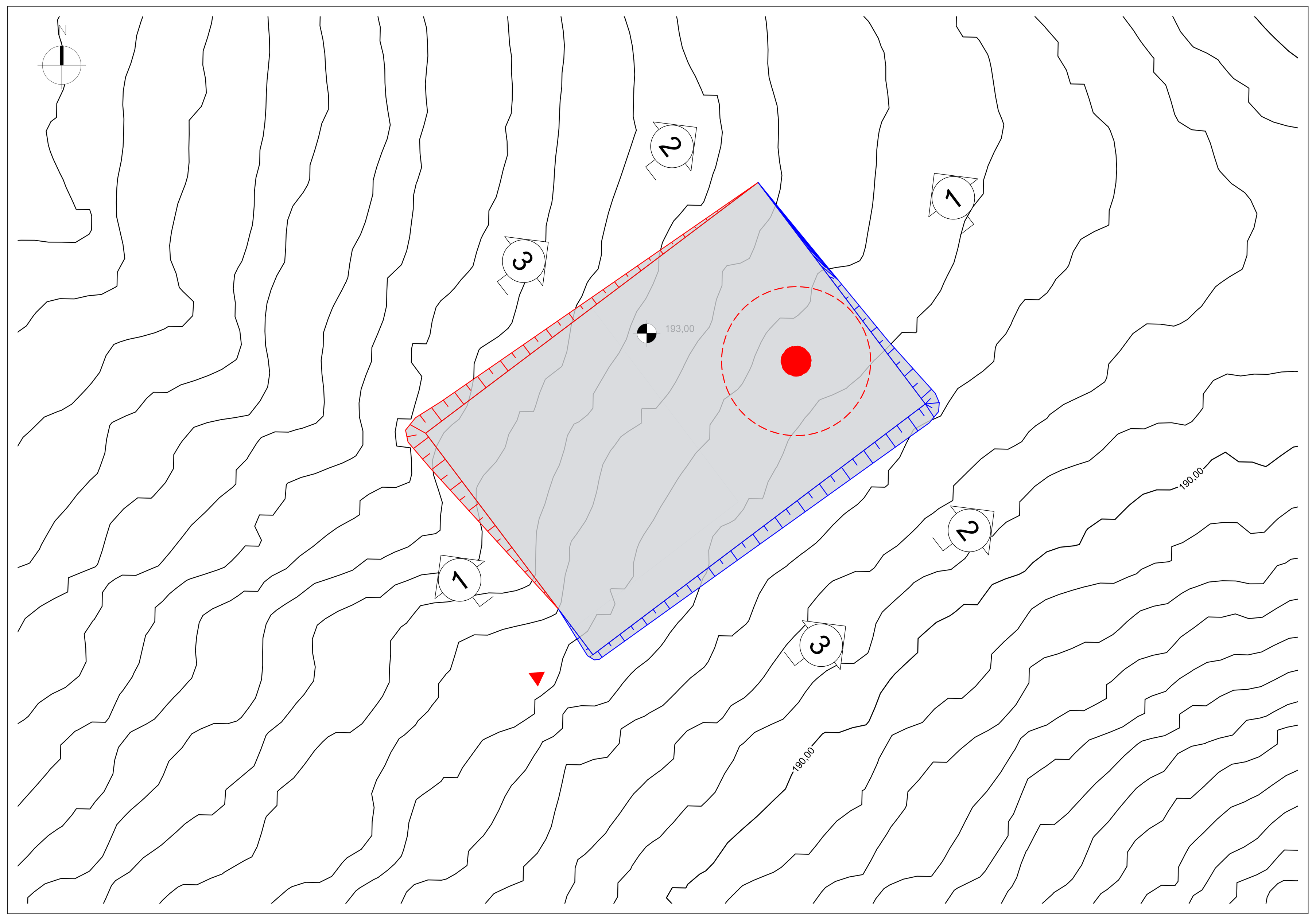

SEZIONI LONGITUDINALI SCALA 1:200

Sezione 1-1

Rif. 190.00 — 200 / 200



PROGRESSIVE TERRENO	0.00 · 3.09 · 10.23 · 18.50 · 41.99 · 87.77 · 90
PARZIALI TERRENO	3.09 · 7.14 · 8.27 · 23.48 · 45.78 · 2.23
QUOTE TERRENO	193.5 · 193.5 · 193 · 192.5 · 192.00
PROGRESSIVE PROGETTO	0.00 · 8.17 · 8.83 · 18.50 · 68.83 · 69.80 · 90
PARZIALI PROGETTO	8,17 · 0.66 · 9,67 · 50,33 · 0.97 · 20,2
QUOTE PROGETTO	193.5 · 193 · 193 · 193 · 192.20

Firmato digitalmente da

Girolamo Gorgone

SerialNumber = TINIT-GRGGLM78D24G273H
C = IT

SEZIONI TRASVERSALI SCALA 1:200

Sezione 2-2

Rif. 190.00 — 200 / 200

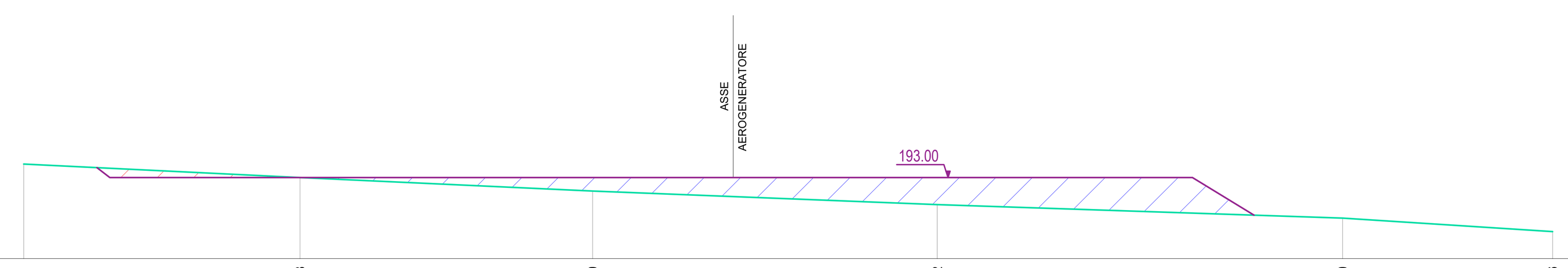

PROGRESSIVE TERRENO	0.00 · 8.37 · 18.58 · 29.39 · 42.12 · 57.10 · 64.86 · 70
PARZIALI TERRENO	8.37 · 10.21 · 10.81 · 12.73 · 14.98 · 7.76 · 5.14
QUOTE TERRENO	193.5 · 193 · 192.5 · 192 · 191.5 · 191
PROGRESSIVE PROGETTO	0.00 · 11.08 · 11.56 · 51.42 · 51.42 · 51.56 · 53.83 · 70
PARZIALI PROGETTO	11,08 · 0.48 · 39,86 · 0.14 · 2,27 · 16,17
QUOTE PROGETTO	191.38 · 193 · 193 · 193 · 193 · 193.12

Sezione 3-3

Rif. 190.00 — 200 / 200

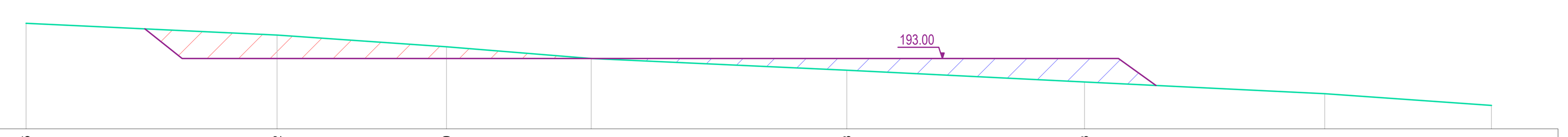

PROGRESSIVE TERRENO	0.00 · 65.45 · 54.72 · 47.49 · 41.3 · 30.38 · 20.23 · 9.97 · 2.85 · 70
PARZIALI TERRENO	4.55 · 10.72 · 7.24 · 6.18 · 10.92 · 10.15 · 10.26 · 7.12 · 2.85
QUOTE TERRENO	194.5 · 194 · 193.5 · 193 · 192.5 · 192 · 191.5 · 191
PROGRESSIVE PROGETTO	0.00 · 9.63 · 11.22 · 28.70 · 51.22 · 52.82 · 70
PARZIALI PROGETTO	9,63 · 1,59 · 17,48 · 22,52 · 1,6 · 17,18
QUOTE PROGETTO	193 · 193 · 193 · 193 · 193

REGIONE SICILIA
PROVINCIA DI TRAPANI
COMUNE DI CALATAFIMI SEGESTA
COMUNE DI SANTA NINFA
COMUNE DI GIBELLINA

OGGETTO

PROGETTO PER LA REALIZZAZIONE DI UN IMPIANTO EOLICO COMPOSTO DA 8 AEROGENERATORI DA 6 MW CIASCUNO PER UNA POTENZA COMPLESSIVA DI 48 MW DENOMINATO "BORGO EREDITA" SITO NEL COMUNE DI CALATAFIMI SEGESTA (TP) IN LOCALITÀ BORGO EREDITA E DELLE OPERE CONNESSE E INFRASTRUTTURE INDISPENSABILI ALL'ESERCIZIO DELLO STESSO SITE NEI COMUNI DI SANTA NINFA (TP) E GIBELLINA (TP)

PROGETTO DEFINITIVO

PROPONENTE
Edison Rinnovabili S.p.A.

TITOLO
AEROGENERATORE BE07 - PIAZZALE

PROGETTISTA
Dott. Ing. Girolamo Gorgone
Collaboratori
Ing. Gioacchino Ruisi, All. Arch. Flavia Termini, Ing. Giuseppina Brucato, Arch. Eugenio Azzarello, Ing. Francesco Lipari, Dott. Haritiana Ratsimba, Dott. Agr. e For. Michele Virzì, Dott. Martina Affronti, Dott. Valeria Croce, Dott. Irene Romano, Barbara Gorgone

CODICE ELABORATO
ERIN-BE_T_27_A_D_7

SCALA: Varie

n°.Rev.	DESCRIZIONE REVISIONE	DATA	ELABORATO	VERIFICATO	APPROVATO

Rif. PROGETTO
N.

NOME FILE DI STAMPA
SCALA DI STAMPA DA FILE

COPYRIGHT EDISON RINNOVABILI S.P.A. - TUTTI I DIRITTI SONO RISERVATI A NORMA DI LEGGE