INQUADRAMENTO TERRITORIALE

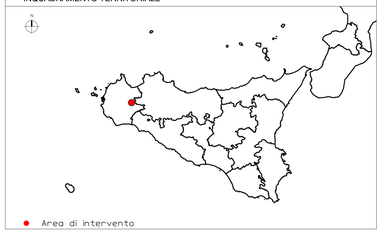

INQUADRAMENTO SU ORTOFOTO

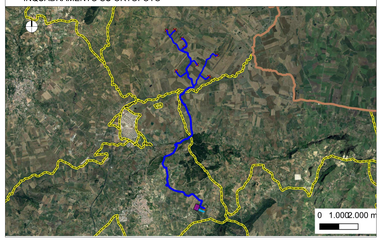

LEGENDA

SSE Utente di trasformazione

Terreno esistente

La stazione di connessione potrà variare a valle del tavolo tecnico con l'ente gestore di rete

PLANIMETRIA SSE UTENTE DI TRASFORMAZIONE SU ORTOFOTO SCALA 1:1000

PLANIMETRIA SSE UTENTE DI TRASFORMAZIONE SU RILIEVO TOPOGRAFICO SCALA 1:1000

Firmato digitalmente da

Girolamo Gorgone

SerialNumber = TINIT-GRGGLM78D24G273H
C = IT

STATO DI FATTO SEZIONI AREA SSE SCALA 1:250

SEZIONE 1-1

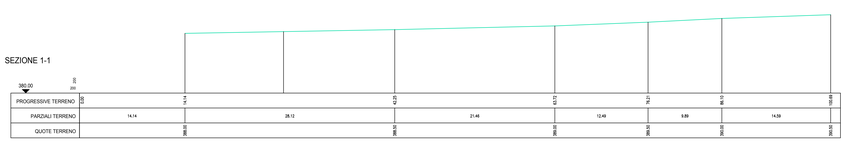

SEZIONE 2-2

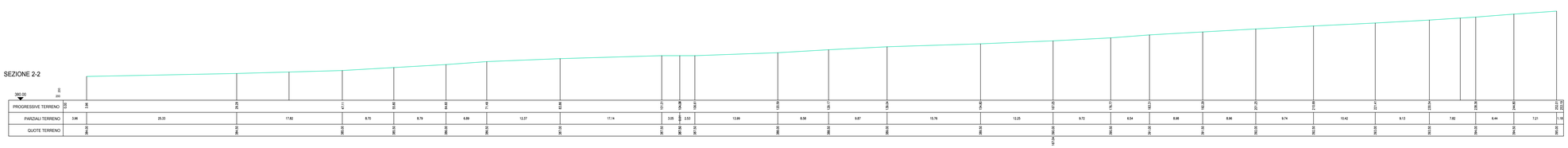

REGIONE SICILIA
PROVINCIA DI TRAPANI
COMUNE DI CALATAFIMI SEGESTA
COMUNE DI SANTA NINFA
COMUNE DI GIBELLINA

OGGETTO

PROGETTO PER LA REALIZZAZIONE DI UN IMPIANTO EOLICO COMPOSTO DA 8 AEROGENERATORI DA 6 MW CIASCUNO PER UNA POTENZA COMPLESSIVA DI 48 MW DENOMINATO "BORGO EREDITA" SITO NEL COMUNE DI CALATAFIMI SEGESTA (TP) IN LOCALITÀ BORGO EREDITA E DELLE OPERE CONNESSE E INFRASTRUTTURE INDISPENSABILI ALL'ESERCIZIO DELLO STESSO SITE NEI COMUNI DI SANTA NINFA (TP) E GIBELLINA (TP)

PROPONENTE

Edison Rinnovabili S.p.A.

TITOLO

STATO DI FATTO - SEZIONI AREA SSE

PROGETTISTA
Dott. Ing. Girolamo Gorgone
Collaboratori
Ing. Gioachino Russo
Ing. Giuseppe Rosato
Arch. Eugenio Azzarello
Ing. Francesco Lopan
Dott. Agr. Ing. Giuseppe Bruno
Dott. Agr. e For. Michele Vinci
Dott. Martina Affronti
Dott. Valeria Croce
Dott. Ing. Giuseppe Mazzeo
Barbara Gorgone

CODICE ELABORATO

ERIN-BE_T_09_A_C

SCALA: VARIE

n° Rev.	DESCRIZIONE REVISIONE	DATA	ELABORATO	VERIFICATO	APPROVATO

Rif. PROGETTO

N.

NOME FILE DI STAMPA

SCALA DI STAMPA DA FILE

COPYRIGHT EDISON RINNOVABILI S.P.A. - TUTTI I DIRITTI SONO RISERVATI A NORMA DI LEGGE