INQUADRAMENTO TERRITORIALE

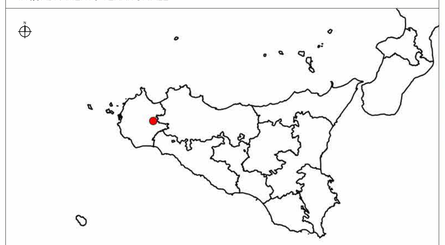

Area di intervento

INQUADRAMENTO SU ORTOFOTO

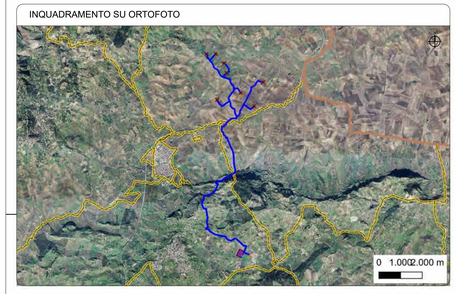

LEGENDA

- Ombra eolica
- Cavidotto MT
- Strada da realizzare
- Confini provinciali
- Confini comunali

OPERE DI RETE

- Cavidotto AT
- SE Terna Santa Ninfa
- SSE utente di trasformazione
- Servitù cavidotto
- DPA (Distanza di Prima Approssimazione)

La stazione di connessione potrà variare a valle del tavolo tecnico con l'ente gestore di rete

Cartografia di base: Ortofoto ATA 2012-2013 1:10000, fonte SITR

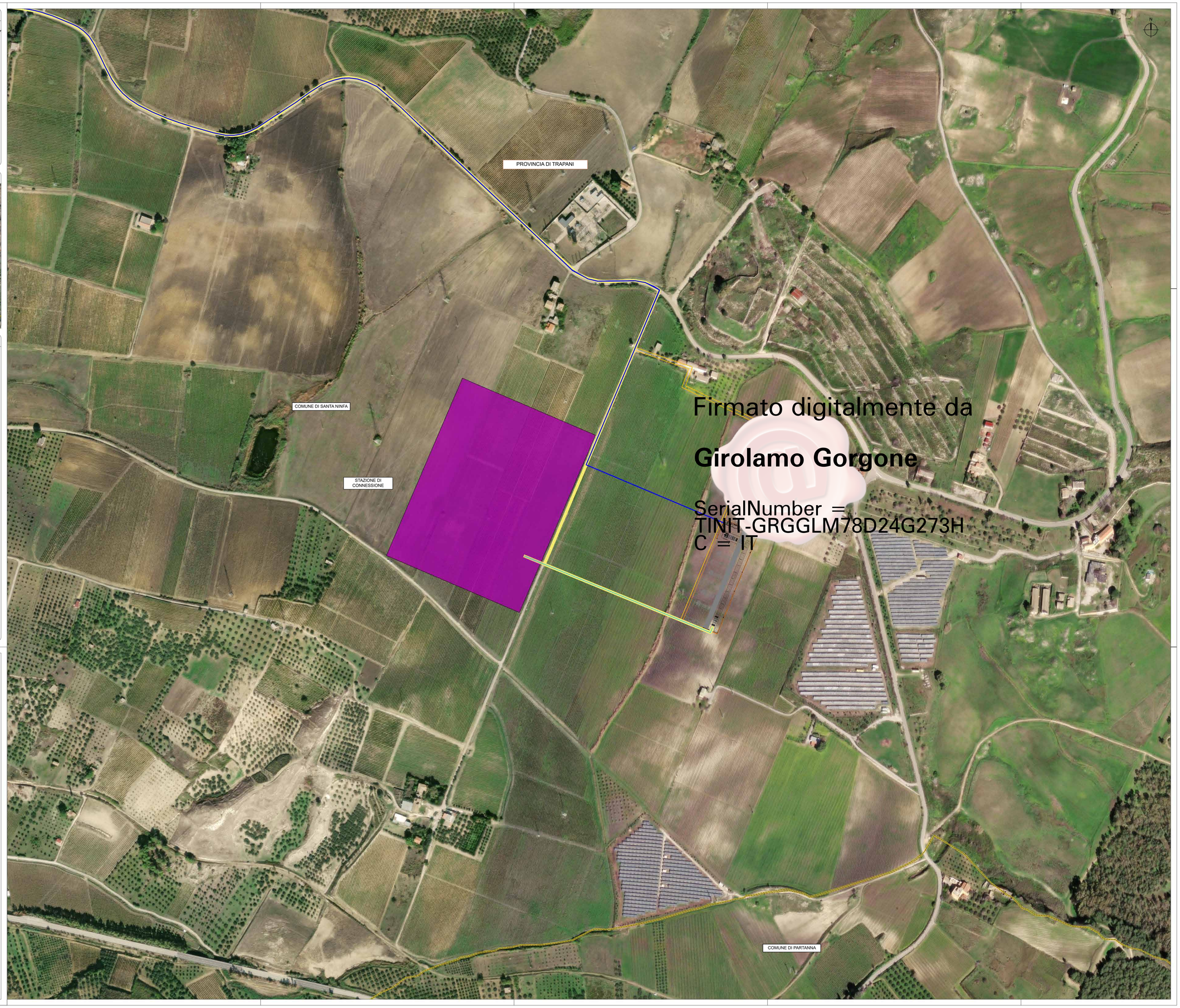

Firmato digitalmente da
Girolamo Gorgone
SerialNumber = TINIT-GRGGLM78D24G273H
C = IT

REGIONE SICILIA
PROVINCIA DI TRAPANI
COMUNE DI CALATAFIMI SEGESTA
COMUNE DI SANTA NINFA
COMUNE DI GIBELLINA

OGGETTO

PROGETTO PER LA REALIZZAZIONE DI UN IMPIANTO EOLICO COMPOSTO DA 8 AEROGENERATORI DA 6 MW CIASCUNO PER UNA POTENZA COMPLESSIVA DI 48 MW DENOMINATO "BORGO EREDITA" SITO NEL COMUNE DI CALATAFIMI SEGESTA (TP) IN LOCALITÀ BORGO EREDITA E DELLE OPERE CONNESSE E INFRASTRUTTURE INDISPENSABILI ALL'ESERCIZIO DELLO STESSO SITE NEI COMUNI DI SANTA NINFA (TP) E GIBELLINA (TP)

PROGETTO DEFINITIVO

PROPONENTE

Edison Rinnovabili S.p.A.

TITOLO

PLANIMETRIA ELETTRODOTTI DI COLLEGAMENTO ALLA RTN SU ORTOFOTO

PROGETTISTA
Dott. Ing. Girolamo Gorgone
Collaboratori
Ing. Giuseppina Rule
All. Arch. Flavia Termini
Ing. Giuseppina Brucato
Arch. Eugenio Azzarello
Ing. Francesco Lipari
Dott. Ambiente Barbara Ratamba
Dott. Agr. e For. Michele Vozi
Dott. Martina Affronti
Dott. Valeria Croce
Dott. Irene Romano
Barbara Gorgone

CODICE ELABORATO

ERIN-BE_T_14_B_C

SCALA 1:2000

n° Rev.	DESCRIZIONE REVISIONE	DATA	ELABORATO	VERIFICATO	APPROVATO

Rif. PROGETTO

N.

NOME FILE DI STAMPA

SCALA DI STAMPA DA FILE

COPYRIGHT EDISON RINNOVABILI S.P.A. - TUTTI I DIRITTI SONO RISERVATI A NORMA DI LEGGE