





LEGENDA

-  Proprietà
-  PSFF - Fascia C (Tr=500 anni)
-  Reticolo idrografico stralciato
-  Fasce di salvaguardia residuali nell'area

ISTANZA DI VIA
(Artt. 23-24-25 del D. Lgs 152/2006 e ss.mm.ii.)
Integrazioni post osservazioni e pareri

COMITENTE: **DIOMEDE srl**
Via Narvobi 40
00144 - Roma - RM
P.IVA 15672691001



PROGETTISTI INCARICATI: **Dott. Prof. Ing. Andrea Saba**
ORDINE INGEGNERI
PROVINCIA CAGLIARI
N. 2439

Dott. Geol. Marco Pilia
ORDINE DEI GEOLOGI
REGIONE SARDEGNA
SEZIONE A
N. 471 Dott. Geol. Marco Pilia

PROGETTO DI UN IMPIANTO FOTOVOLTAICO A TERRA COLLEGATO ALLA RTN
Potenza nominale 92,6408 MWp
Località "Serra Taccori" - Comune di Uta (CA)

TITOLO ELABORATO
**STUDIO IDRAULICO:
CARTA DELLA PERICOLOSITA' IDRAULICA PROPOSTA**

REV.	DATA	DESCRIZIONE	REDAITTO	CONTROLLATO	APPROVATO
01		Definitivo	Agosto 2023		RELAPROG027d
REV.		FASE PROGETUALE	DATA	SCALA	IDENTIFICATORE

