











LEGENDA

-  Recinzione di impianto
-  Cavo MT sotterraneo in progetto
-  Locale cabina ED in progetto
-  Locale cabina Privata in progetto
-  Viabilità di accesso


Aree di espansione



-  Residenziale
-  Residenziale turistico
-  Ricettivo all'aperto
-  Produttivo-commerciale
-  Stralciato

Aree di trasformazione

-  Aree di miglioramento o riqualificazione

Aree preferenziali di localizzazione da PAT

-  Ambiti di localizzazione



Fonte: Carte Geologica d'Italia - Geoportale Nazionale - Ministero della Transizione Ecologica

00	03/08/2023	EMISSIONE DEFINITIVA	S. Di Mario	M. Galina			
REV	DATA	DESCRIZIONE	PREPARED	CHECKED	APPROVED		
		PROJECT: Caorle (15533)					
		TITLE: RELAZIONE GEOLOGICA - CARTA GEOLOGICA					
Engineering & Construction <b>GRE VALIDATION</b>		Basic Design					
VERIFIED BY: PE EGP		GRE CODE					
DISCIPLINE EGP		GROUP: GRE	FUNCTION: EEC	TYPE: X	ORDER: 2	COUNTRY: I	TPC: T
COLLABORATORS:		PLANT: P	SYSTEM: 1	PROCEDURE: 5	REVISION: 3	SHEET: 0	TOTAL: 6
This document is property of Enel Green Power SpA. It is not to be distributed or used for any other purpose without the prior written consent of Enel Green Power SpA.		15533006600					