Tavola **A-G13.1** - GEOGRAFIA AMBIENTALE
QUADRO DI CORRELAZIONE CON IL PPR: ASSETTO AMBIENTALE PROVINCIALE I

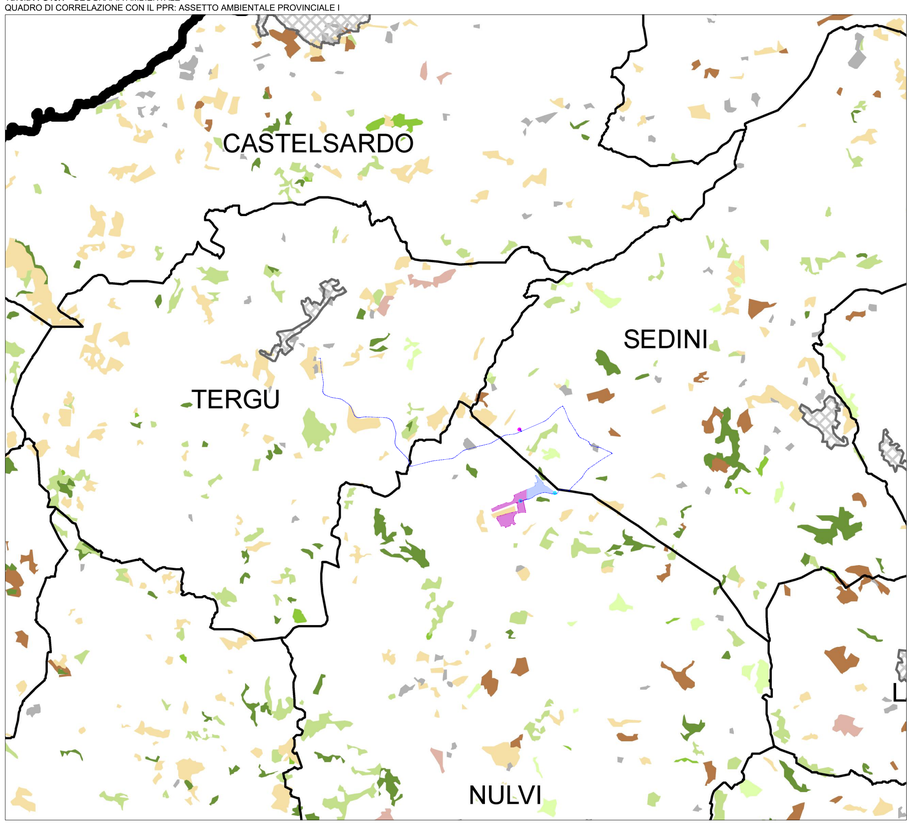

1:50.000

Tavola **A-G13.2** - GEOGRAFIA AMBIENTALE
QUADRO DI CORRELAZIONE CON IL PPR: ASSETTO AMBIENTALE PROVINCIALE II

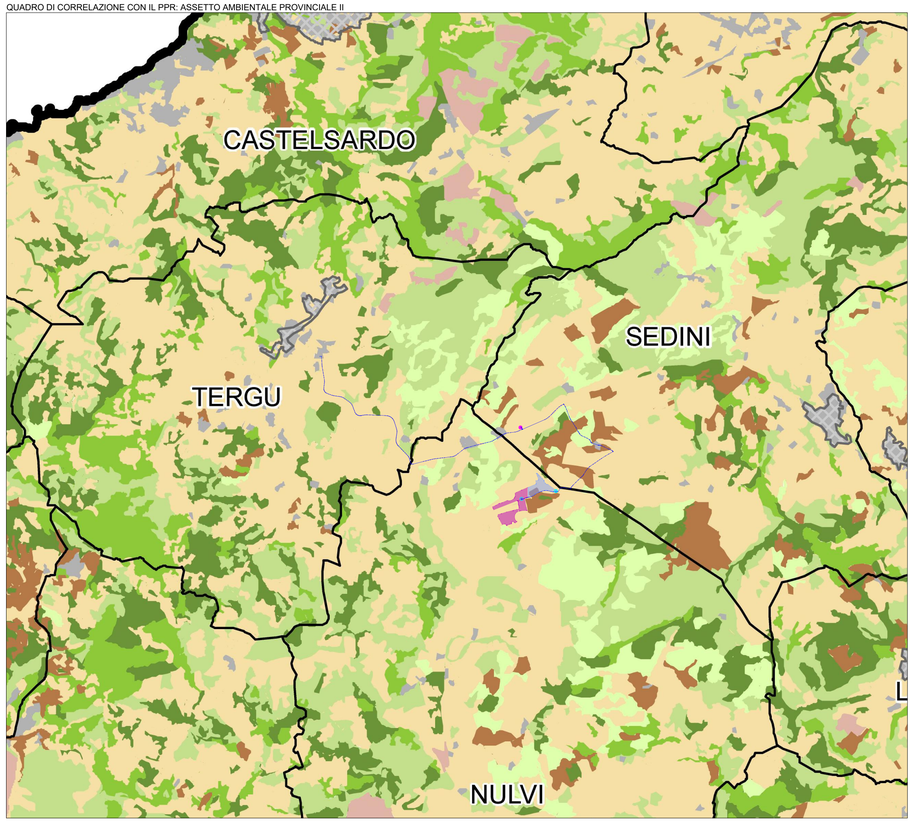

1:50.000

LEGENDA

- Area di impianto 1
- Area di impianto 2
- Cavidotto MT
- Punto di consegna
- Cabina di sezionamento
- Confini comunali

PIANO URBANISTICO PROVINCIALE
PIANO TERRITORIALE DI COORDINAMENTO
Ottobre 2018

Tavole **A-G13.1** e **A-G13.2** - GEOGRAFIA AMBIENTALE
QUADRO DI CORRELAZIONE CON IL PPR: ASSETTO AMBIENTALE PROVINCIALE

- Aree naturali e subnaturali - Vegetazione a macchia e in aree umide
- Aree naturali e subnaturali - Boschi
- Aree seminaturali - Praterie
- Aree seminaturali - Sugherete, castagnete da frutto
- Aree ad utilizzazione agro-forestale - Colture specializzate e arboree
- Aree ad utilizzazione agro-forestale - Impianti boschivi artificiali
- Aree ad utilizzazione agro-forestale - Aree agroforestali, aree incolte
- Aree antropizzate

Tavola **A-G14** - GEOGRAFIA AMBIENTALE
MODELLO DELLE AREE SIC E ZPS

- Siti di Importanza Comunitaria (approvati)
- Siti di Importanza Comunitaria (proposti)
- Zone di Protezione Speciale

Tavola **A-G14** - GEOGRAFIA AMBIENTALE
MODELLO DELLE AREE SIC E ZPS

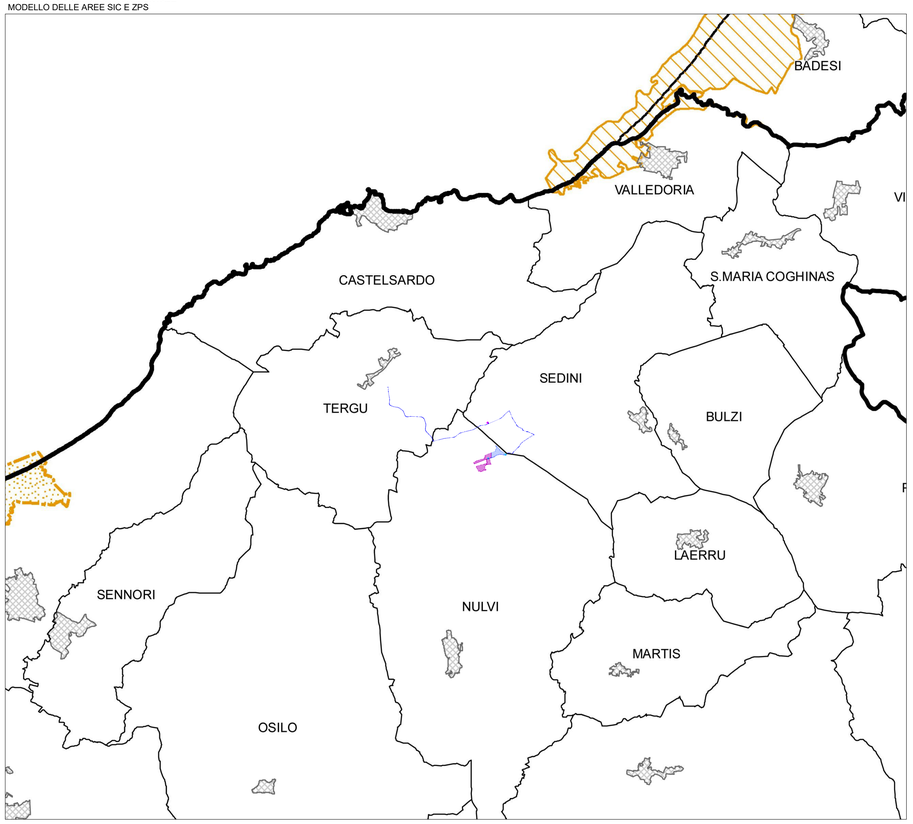

1:100.000

Tavola **A-G15** - GEOGRAFIA STORICA
QUADRO DI CORRELAZIONE CON IL PPR: ASSETTO STORICO PROVINCIALE

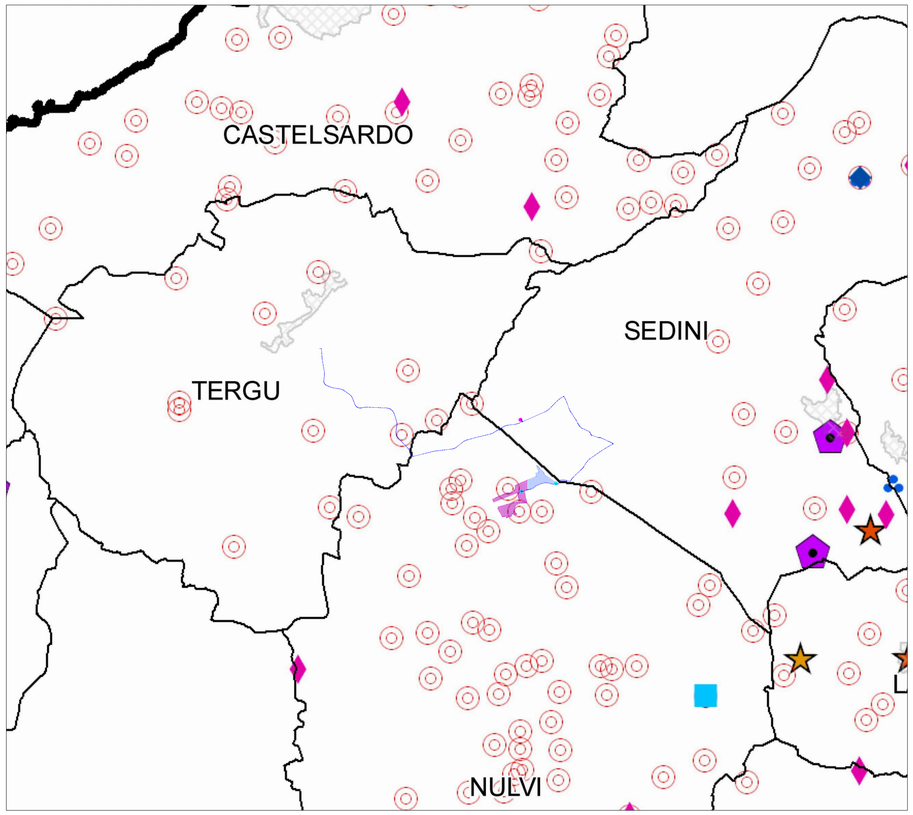

1:50.000

Tavola **A-G15** - GEOGRAFIA STORICA
QUADRO DI CORRELAZIONE CON IL PPR: ASSETTO STORICO PROVINCIALE

ARCHITETTURE INDUSTRIALI
- Tonnara

ARCHITETTURE MILITARI
- Torre costiera

ARCHITETTURE RELIGIOSE
- Chiesa

AREE DI BONIFICA

AREE FUNERARIE
- Dolmen
- Domus de janas
- Grotta
- Necropoli
- Tomba dei giganti

INSEDIAMENTI ARCHEOLOGICI
- Insediamento
- Nuraghe
- Villaggio

LUOGHI DI CULTO
- Circolo megalitico
- Menhir

ORGANIZZAZIONE MINERARIA

PARCO GEOMINERARIO AMBIENTALE STORICO

RETE INFRASTRUTTURALE
- Casa cantoniera

TIPO DI VINCOLO
- Archeologico
- Architettonico

GIANLUCA BIAGIO BISCOTTI
03.07.2023 14:10:08
GMT+00:00

REV.	DATE	DESCRIPTION	PREPARED	CHECKED	APPROVED
00	15/07/2022	Emissione	Zecchillo BFP	Miglionico BFP	Biscotti BFP

CONTRACTOR'S LOGO

BFP
Via Degli Arredatori, 8
70026 Modugno (BA) - Italy
www.bfpgroup.net - info@bfpgroup.net
tel (+39) 0805346361
Azienda con Sistema di Gestione Certificato
UNI EN ISO 9001:2015
UNI EN ISO 14001:2015
UNI ISO 45001:2018

PROJECT: **AGRIVOLTAICO NULVI**

FILE NAME: **GRE.EE.D.27.IT.P.16703.00.010.00 INQUADRAMENTO SU PUP-PTC**

SOCIETY: **MARTE S.R.L.**

CLASSIFICATION:

FORMAT: **A1** | SCALE: **varie** | PLOT SCALE: | SHEET: **1** di / of **2**

UTILIZATION SCOPE:

TITLE: **INQUADRAMENTO SU PIANO URBANISTICO PROVINCIALE - PIANO TERRITORIALE DI COORDINAMENTO (PUP-PTC)**

GRE VALIDATION

VALIDATED BY	--
VERIFIED BY	--
COLLABORATORS	--

GRE CODE

GROUP	FUNCTION	TYPE	ISSUER	COUNTRY	TEC.	PLANT	SYSTEM	PROGRESSIVE	REVISION
GRE	EEC	D27	IT	P	167	03	000	10	00

This document is property of Enel Green Power SpA. It is strictly forbidden to reproduce this document, in whole or in part, and to provide to others any related information without the previous written consent by Enel Green Power SpA.

Tavola **A-G16** - GEOGRAFIA DELL'ORGANIZZAZIONE DELLO SPAZIO
SISTEMA DELLA DISTRIBUZIONE DELLE ACQUE SUPERFICIALI

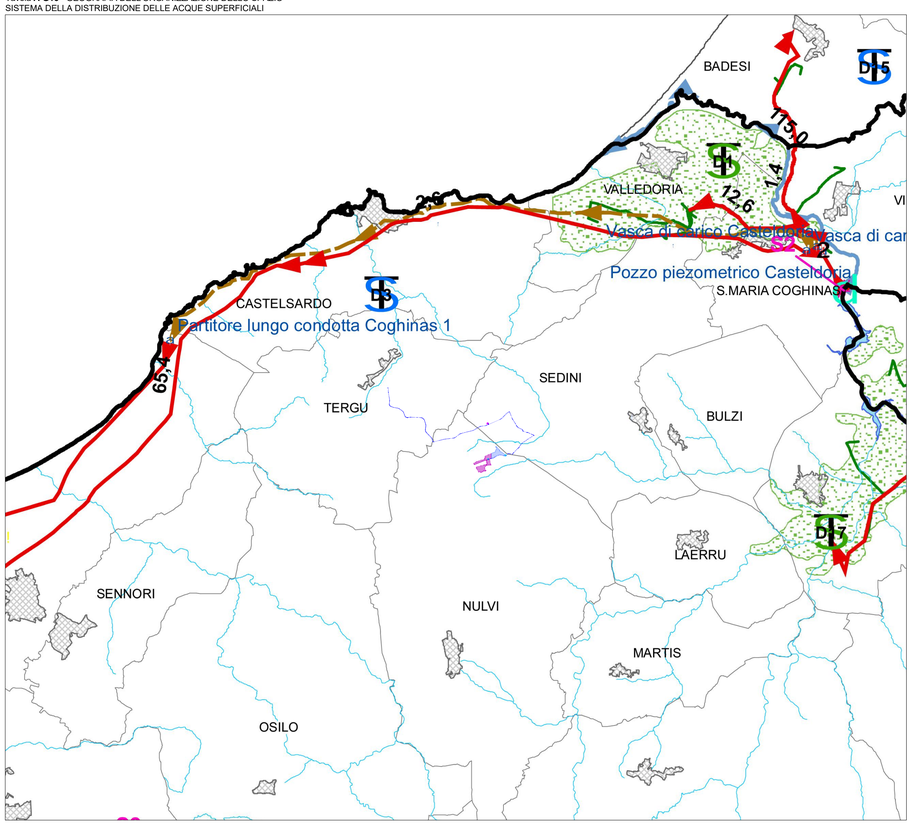

1:100.000

Tavola **A-G17** - GEOGRAFIA DELL'ORGANIZZAZIONE DELLO SPAZIO
SISTEMA DELLA PIANIFICAZIONE URBANISTICA COMUNALE

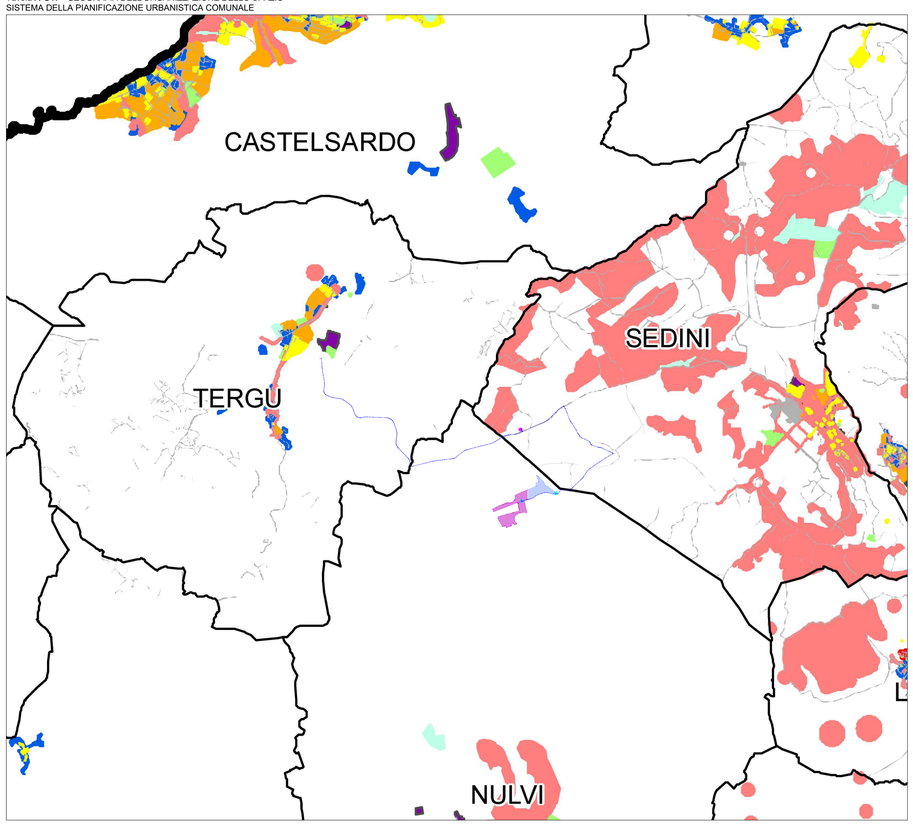

1:50.000

Tavola **A-G18** - GEOGRAFIA DELL'ORGANIZZAZIONE DELLO SPAZIO
SISTEMA DEI VINCOLI E DELLE GESTIONI SPECIALI

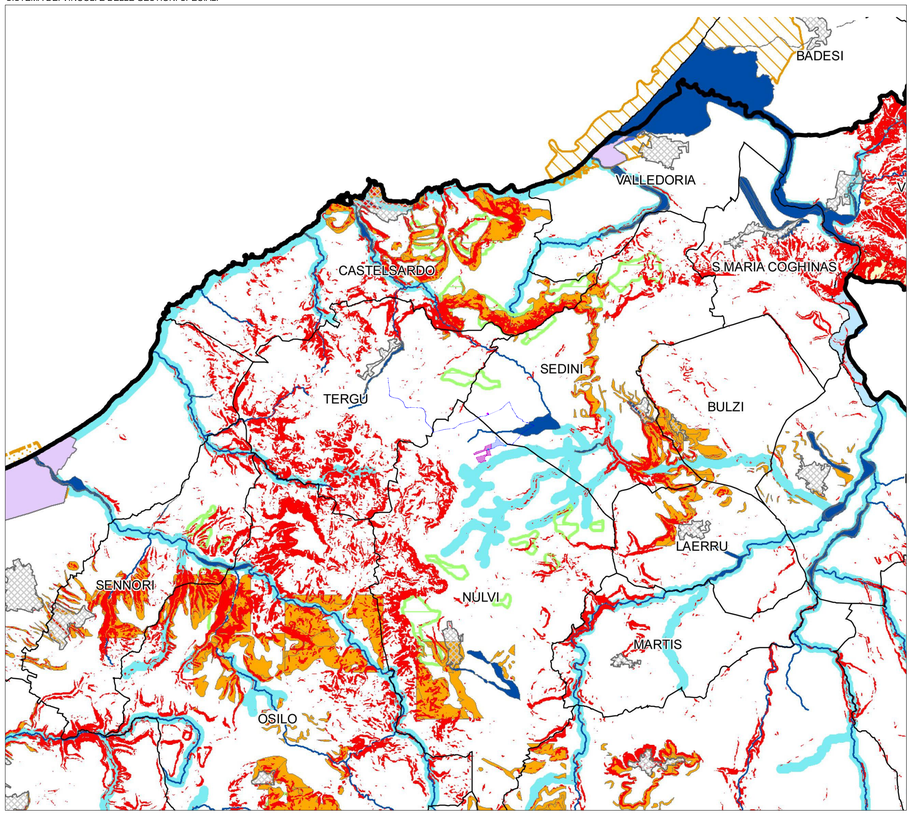

1:100.000

Tavola **A-G19** - GEOGRAFIA DELL'ORGANIZZAZIONE DELLO SPAZIO
QUADRO DI CORRELAZIONE CON IL PPR: ASSETTO INSEDIATIVO PROVINCIALE

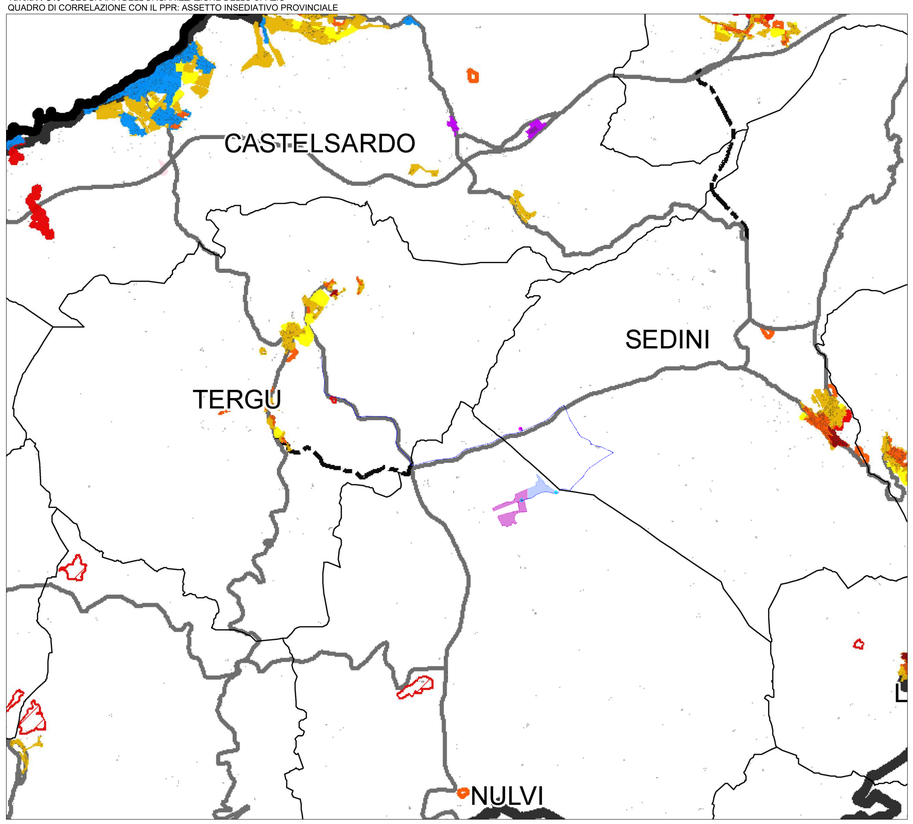

1:50.000

LEGENDA

- Area di impianto 1
- Area di impianto 2
- Cavidotto MT
- Punto di consegna
- Cabina di sezionamento
- Confini comunali

PIANO URBANISTICO PROVINCIALE
PIANO TERRITORIALE DI COORDINAMENTO
Ottobre 2018

Tavola **A-G16** - GEOGRAFIA DELL'ORGANIZZAZIONE DELLO SPAZIO
SISTEMA DELLA DISTRIBUZIONE DELLE ACQUE SUPERFICIALI

- Dighe
- Traverse
- Partitori
- Prese
- Sollevamenti
- Utenze potabili
- Utenze irrigue
- Utenze industriali
- Centrali idroelettriche
- Depuratori
- Condotta-Galleria (2,8 *)
- Condotta (3,2 *)
- Galleria (1,5 *)
- In alveo (0,6 *)
- Reti irrigue principali

Tavola **A-G17** - GEOGRAFIA DELL'ORGANIZZAZIONE DELLO SPAZIO
SISTEMA DELLA PIANIFICAZIONE URBANISTICA COMUNALE

MOSAICO DEGLI STRUMENTI URBANISTICI (classificazione D.A. 20/12/1983 2260/U)

- Zone A - Centro storico-artistico o di particolare pregio ambientale
- Zone B - Completamento residenziale
- Zone C - Espansione residenziale
- Zone D - Industriali, artigianali e commerciali
- Zone E - Agricole
- Zone F - Turistiche
- Zone G - Servizi generali
- Zone H - Salvaguardia
- Zone S - Servizi a carattere locale
- Zone di competenza non comunale

Tavola **A-G18** - GEOGRAFIA DELL'ORGANIZZAZIONE DELLO SPAZIO
SISTEMA DEI VINCOLI E DELLE GESTIONI SPECIALI

AREE DI TUTELA MORFOLOGICA E IDROGEOLOGICA

- Vincolo Idrogeologico RDL 3267/23 e RD 1126/26
- Aree a forte acclività (maggiore del 40%)
- Aree a rischio di esondazione
- Aree a rischio di frana

BENI PAESAGGISTICI AMBIENTALI (ex art 143 d.lgs.42/2004)

- Monumenti Naturali
- Zone Umide

AREE SOGGETTE A PRESCRIZIONI DIRETTE DEL PPR

- Fascia della profondità di 300 m dalla linea di battigia di laghi e stagni
- Fascia di 150 m da ciascuna sponda di fiumi torrenti e corsi d'acqua

AREE DI INTERESSE NATURALISTICO ISTITUZIONALMENTE TUTELATE

- Parco Nazionale
- Parchi Regionali LR 31/89
- Parchi, Riserve e Monumenti naturali individuati dalla Legge 31/89 non ancora istituiti
- Area Marina Protetta
- Riserve Naturali LR 31/89
- Parco Geominerario
- Aree Interesse Naturalistico
- Siti di Importanza Comunitaria (approvati)
- Siti di Importanza Comunitaria (proposti)
- Zone di Protezione Speciale
- Aree gestite dall'Ente Foreste

Tavola **A-G19** - GEOGRAFIA DELL'ORGANIZZAZIONE DELLO SPAZIO
QUADRO DI CORRELAZIONE CON IL PPR: ASSETTO INSEDIATIVO PROVINCIALE

EDIFICATO URBANO

- Centri di antica e prima formazione
- Espansioni fino agli anni 50
- Espansioni recenti
- Espansioni in programma

EDIFICATO URBANO DIFFUSO

- Edificato urbano diffuso

EDIFICATO IN ZONA AGRICOLA

- Insediamento storico sparso
- Edificato sparso

INSEDIAMENTI TURISTICI

- Insediamenti turistici

INSEDIAMENTI PRODUTTIVI

- Grandi aree industriali
- Insediamenti produttivi
- Grande distribuzione commerciale

AREE ESTRATTIVE

- Aree estrattive (cave e miniere)

AREE SPECIALI E MILITARI

- Aree speciali e militari

RETE DELLA VIABILITA'

- Ferrovia
- Direttrici primarie
- Corridoi primari
- Viabilità tra i centri
- Viabilità secondaria
- In progetto

REV.	DATE	DESCRIPTION	PREPARED	CHECKED	APPROVED
01	12/09/2022	Revisione	Zecchillo / BFP	Miglionico / BFP	Biscotti / BFP
00	15/07/2022	Emissione	Zecchillo / BFP	Miglionico / BFP	Biscotti / BFP

CONTRACTOR'S LOGO
BFP
Via Degli Artigiani, 8
70026 Modugno (BA) - Italy
www.bfpgroup.net - info@bfpgroup.net
Tel (+39) 0805046361
Azienda con Sistema di Gestione Certificato
UNI EN ISO 9001:2015
UNI EN ISO 14001:2015
UNI ISO 45001:2018

PROJECT: **AGRIVOLTAICO NULVI**

FILE NAME: **GRE.EE.D.27.IT.P.16703.00.010.01 INQUADRAMENTO SU PUP-PTC**

SOCIETY: **MARTE S.R.L.**

CLASSIFICATION:

FORMAT: **A1** | SCALE: **varie** | PLOT SCALE: | SHEET: **2** di / of **2**

UTILIZATION SCOPE:

TITLE: **INQUADRAMENTO SU PIANO URBANISTICO PROVINCIALE - PIANO TERRITORIALE DI COORDINAMENTO (PUP-PTC)**

GRE VALIDATION

VALIDATED BY	--
VERIFIED BY	--
COLLABORATORS	--

GRE CODE

GROUP	FUNCTION	TYPE	ISSUER	COUNTRY	TEC.	PLANT	SYSTEM	PROGRESSIVE	REVISION
GRE	EEC	D	27	IT	P	16703	00	010	01

This document is property of Enel Green Power SpA. It is strictly forbidden to reproduce this document, in whole or in part, and to provide to others any related information without the previous written consent by Enel Green Power SpA.