SEZIONE N. : 464A
QT. PROGETTO : 505.418
DIST.PROG. : 11577.75

SEZIONE N. : 464A
QT. PROGETTO : 505.432
DIST.PROG. : 11580.00

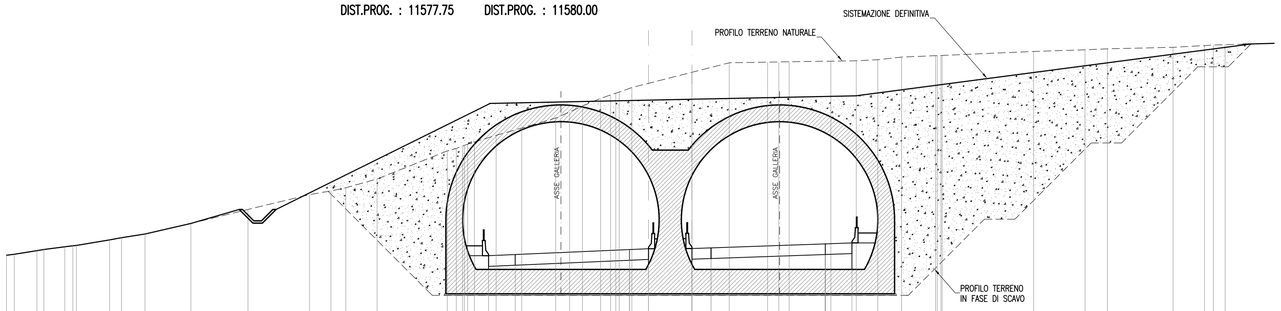

SCALA 1:200

QT.RIF. 500.000

QUOTE TERRENO	504.59 505.10 505.29 505.37 505.55 505.61 505.84 506.00 506.14 506.39 507.08 508.00 508.97 509.21 509.42 510.00 511.84 512.00 512.16 512.20 512.43 512.86 513.34 514.00 514.39 514.79 515.29 515.51 515.62 515.70 516.00 517.00 517.63 517.67 517.68 517.69 517.73 517.76 517.83 518.00 518.09 518.10 518.11 518.11 518.37 518.48 518.54 518.64 518.76 518.79 518.81
DIST.PARZIALI TERRENO	0.51 1.49 0.46 1.37 0.53 2.17 0.78 1.55 3.01 3.74 4.05 1.40 0.97 2.06 4.61 0.09 0.21 0.44 1.43 1.68 2.23 0.91 0.84 1.19 0.14 0.34 0.83 3.95 2.45 2.52 0.33 0.68 2.74 1.67 1.41 1.56 2.23 6.00 3.38 1.47 4.31 2.07 0.26 0.77
QUOTE PROGETTO	504.961 505.037 505.364 505.418 505.432 505.476 505.739 505.801
DIST.PARZIALI PROGETTO	1.75 7.50 1.25 2.85 1.25 7.50 1.75

SEZIONE N. : 465
QT. PROGETTO : 506.215
DIST.PROG. : 11597.74

SEZIONE N. : 465
QT. PROGETTO : 506.230
DIST.PROG. : 11600.00

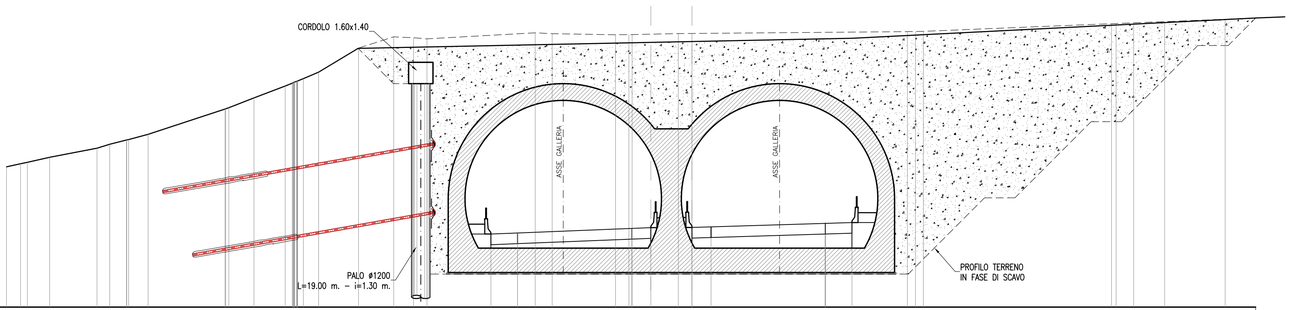

SCALA 1:200

QT.RIF. 501.000

QUOTE TERRENO	510.21 510.41 510.56 510.83 511.43 511.69 511.97 512.07 512.34 514.00 514.09 514.73 515.51 515.71 515.75 515.76 515.82 515.84 516.01 516.42 516.60 518.74 518.68 518.61 519.01 518.95 518.88 518.89 518.89 518.96 518.96 519.08 519.09 519.10 519.61 519.62 519.66 519.74 519.90
DIST.PARZIALI TERRENO	0.92 0.46 1.46 3.11 0.83 1.10 1.27 5.05 1.65 2.05 0.47 0.18 1.00 2.62 2.31 1.30 0.88 7.10 1.11 4.16 0.88 0.89 3.03 0.90 14.14 0.53 0.52 12.35 1.15 2.04 3.97
QUOTE PROGETTO	505.796 505.866 506.165 506.215 506.230 506.268 506.497 506.551
DIST.PARZIALI PROGETTO	1.75 7.50 1.25 2.70 1.25 7.50 1.75

SEZIONE N. : 466
QT. PROGETTO : 507.210
DIST.PROG. : 11622.71

SEZIONE N. : 466
QT. PROGETTO : 507.226
DIST.PROG. : 11625.00

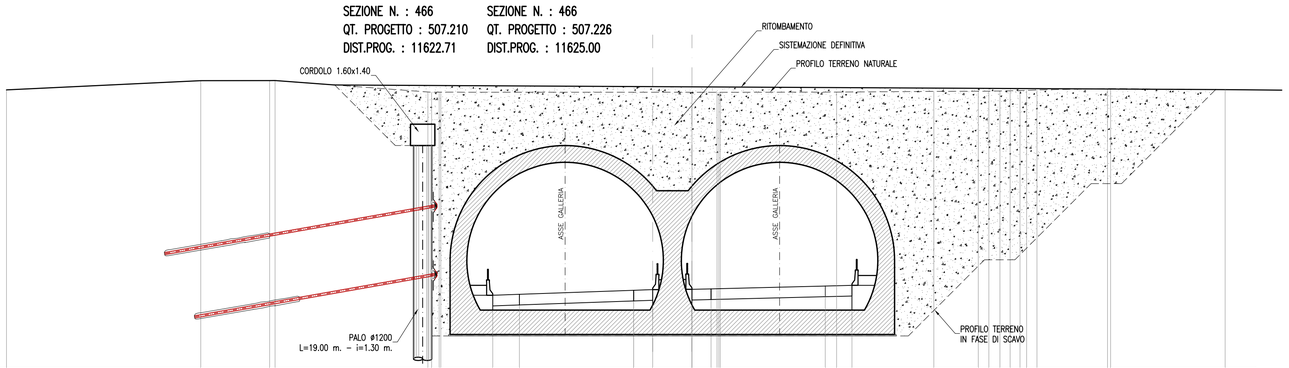

SCALA 1:200

QT.RIF. 502.000

QUOTE TERRENO	520.32 520.33 520.33 520.33 520.17 520.17 520.17 520.17 520.16 520.16 520.16 520.16 520.17 520.22 520.23 520.24 520.25 520.26 520.27 520.29 520.31 520.40 520.40 520.34
DIST.PARZIALI TERRENO	12.75 4.52 0.36 10.18 0.65 16.34 1.65 7.64 6.38 2.91 0.08 0.73 0.67 0.65 0.63 0.68 4.63 7.52
QUOTE PROGETTO	506.839 506.901 507.166 507.210 507.226 507.257 507.445 507.489
DIST.PARZIALI PROGETTO	1.75 7.50 1.25 2.58 1.25 7.50 1.75

ANAS S.p.A.
Direzione Centrale Programmazione Progettazione

CORRIDOIO PLURIMODALE TIRRENICO-NORD EUROPA
ITINERARIO AGRIGENTO -CALTANISSETTA-A19
S.S. N° 640 "DI PORTO EMPEDOCLE"
AMMODERNAMENTO E ADEGUAMENTO ALLA CAT. B DEL D.M. 5.11.2001
Dal km 44+000 allo svincolo con l'A19

PROGETTO DEFINITIVO

GRUPPO DI PROGETTAZIONE

ATI:
TECHNITAL s.p.a. (mandataria)
S.I.S. Studio di Ingegneria Stradale s.r.l.
DELTA Ingegneria s.r.l.
INFRATEC s.r.l Consulting Engineering
PROGIN s.p.a.

I RESPONSABILI DI PROGETTO
Dott. Ing. M. Raccosta
Ordine Ing. Verona n° A1665
Prof. Ing. A. Bevilacqua
Ordine Ing. Palermo n° 4058
Dott. Ing. M. Carlino
Ordine Ing. Agrigento n° A628
Dott. Ing. N. Troccoli
Ordine Ing. Potenza n° 836
Dott. Ing. S. Esposito
Ordine Ing. Roma n° 20837

IL GEOLOGO

INTEGRAZIONE PRESTAZIONI SPECIALISTICHE
Dott. Ing. M. Raccosta

VISTO: IL RESPONSABILE DEL PROCEDIMENTO
Dott. Ing. Massimiliano Fidenzi

VISTO: IL RESPONSABILE DEL SERVIZIO PROGETTAZIONE
Dott. Ing. Antonio Valente

DATA

PROTOCOLLO

GALLERIE ARTIFICIALI
GALLERIA SAN CATALDO: PROGR. 11+555.00

SEZIONI TRASVERSALI
SISTEMAZIONE IN FASE DEFINITIVA (TAV. 3di6)

CODICE PROGETTO	NOME FILE	REVISIONE	FOGLIO	SCALA:
L0407B D 0501	L0407B_D_0501_T01_GA03_STR_SZ03_A.DWG CODICE ELAB. T01GA03STRSZ03	A	03 DI 06	1:200

REV.	DESCRIZIONE	DATA	VERIFICATO RESP. TECNICO	CONTROLLATO RESP. D'ITINERARIO	APPROVATO RESP. DI SETTORE
D					
C					
B					
A	EMISSIONE	Ottobre 2006	P. Polani	F. Arciuli	C. Marro