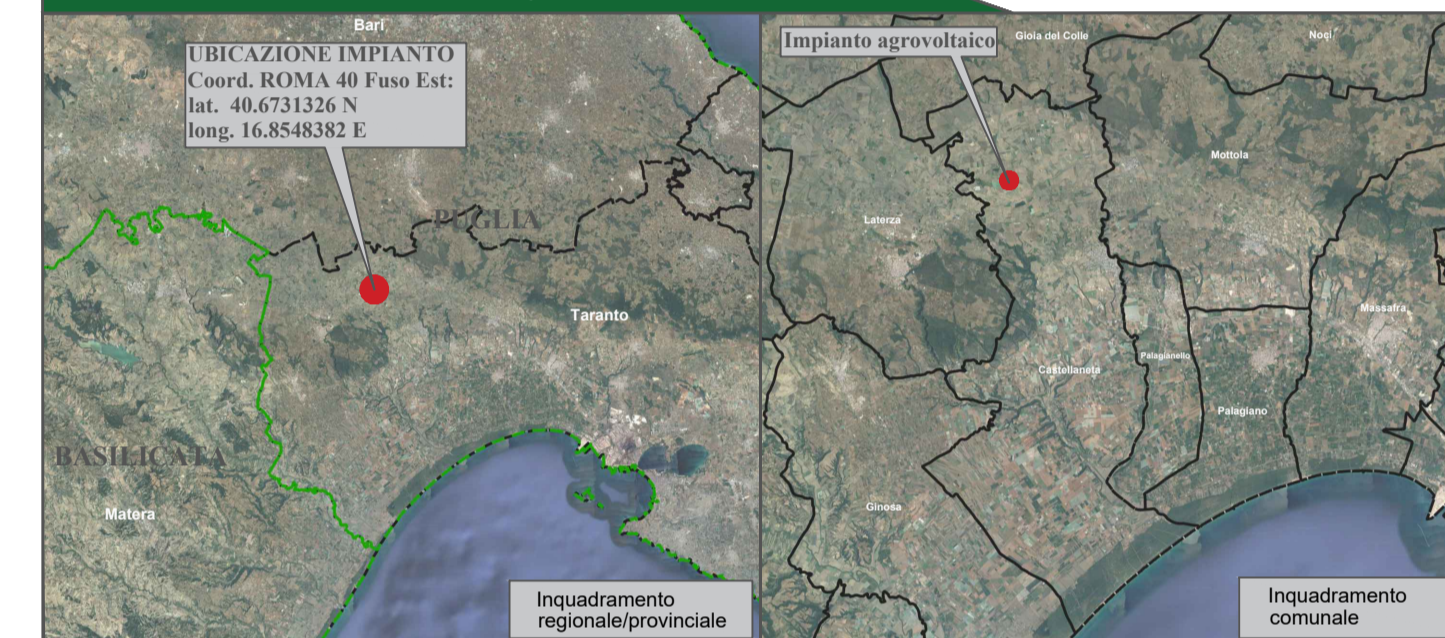


Legenda generale

- Area contrattualizzata
- Area recinzioni
- Cavidotto di connessione MT
- Cavidotto di connessione AT
- Stazione Elettrica Terna esistente
- Stazione utente a realizzarsi
- Cabina di elevazione MT/AT a realizzarsi

Provincia di Taranto - KeyPlan





Comune di CASTELLANETA
prov. di Taranto
REGIONE PUGLIA

Impianto Agrovoltaico "Castellaneta"
della potenza di 78,004 MW in DC


PROGETTO DEFINITIVO

COMMITTENTE:
castellaneta CASTELLANETA srl
 Via Monte di Pietà, 15 - 20121 MILANO
 e-mail: castellaneta.srl@legalmail.it


PROGETTAZIONE:
TEKNE SOCIETÀ DI INGEGNERIA
 TEKNE srl
 Via Vincenzo Gioberti, 11 - 75123 ANDRIA
 Tel: +39 0883 953714 - 562841 - Fax: +39 0883 562916
 www.gruppoitekne.it e-mail: contatti@gruppoitekne.it

PROGETTISTA:
 Dott. Ing. Renato Pertuso
 (Direttore Tecnico)

LEGALE RAPPRESENTANTE:
 dott. Renato Mansi



INGEGNERE
RENATO PERTUSO
 S.P.A. - 4663
 P. 0883 953714



INGEGNERE
RENATO MANSI
 S.P.A. - 4663
 P. 0883 953714

Legenda - AREE NON IDONEE FER

- | | | | | | | | |
|--|--|---|---|--|---|---|---|
| <p>Aree Protette Nazionali-Regionali</p> <ul style="list-style-type: none"> Riserva Statale Parco Nazionale Parco Naturale Regionale Riserva Naturale Regionale Orientata Area Naturale Marina Protetta Riserva Naturale Marina | <p>Sistema di naturalità</p> <ul style="list-style-type: none"> principale secondario fluviali-residuali corso d'acqua epipotidico Area tampone Nuclei naturali isolati | <p>Ulteriori siti</p> <ul style="list-style-type: none"> Area Pedemurgiana - Fossa Bradacica Area frangente tra SIC-ZPS-ISA nei territori di Laterza e Castellaneta Area ricadente nell'agro di Chiesi Segnalazioni Carte dei Beni con buffer di 100 m. Zone S.I.C. e Zone Z.P.S. S.I.C. S.I.C. Posidonio Z.P.S. | <p>Venanti</p> <ul style="list-style-type: none"> Grotte con buffer di 100 m. Monumenti e aree dichiarate di notevole interesse pubblico (art. 136 D.Lgs 42/04) Beni Culturali con 100 m. (parte II D.Lgs 42/04) | <p>Interazioni con PIP - I Paduli</p> <ul style="list-style-type: none"> Zone Ramsar Lemne a gravine Territori costieri fino a 300 m. Territori contornati ai laghi fino a 300 m. | <p>Fiumi Torrenti e corsi d'acqua fino a 150 m.</p> <ul style="list-style-type: none"> Boschi con buffer di 100 m. Zone archeologiche con buffer di 100 m. Torrenti con buffer di 100 m. | <p>Pericolosità geomorfologica</p> <ul style="list-style-type: none"> Pericolosità idraulica Rischio R3 R4 | <p>Zone interne ai conii (4 Km)</p> <ul style="list-style-type: none"> Zone I.B.A. MP AP R3 R4 |
|--|--|---|---|--|---|---|---|

PD	CARTA DELLA PIANIFICAZIONE E TUTELA			Tavola: AR04.2
- Aree non idonee FER				Filename: TKA855-PGWA04TAV04PianificazioneAreeFER04
PROGETTO DEFINITIVO	Redatto: N.LOMBARDO P. RICCIO	Verificato: G. PERTUSO	Approvato: R. PERTUSO	Scala: 1:10.000
Data 1° emissione: Settembre 2023				Protocollo Tekne: TKA855