
















Comune di Laterza

Comune di Castellaneta

Legenda generale

-  Area contrattualizzata
-  Area recinzioni
-  Cavidotto di connessione MT
-  Cavidotto di connessione AT
-  Stazione Elettrica Terna esistente
-  Stazione utente a realizzarsi
-  Cabina di elevazione MT/AT a realizzarsi

Legenda - UoM Regionale Puglia e Interregionale Ofanto

- Pericolosità idraulica**
-  AP
-  MP
-  BP
- Pericolosità geomorfologica**
-  PG1
-  PG2
-  PG3
-  Reticolo idrografico



COMMITTENTE:

castellaneta

CASTELLANETA srl
Via Monte di Pietà, 19 - 20121 MILANO
e-mail: castellaneta.srl@legalmail.it

PROGETTAZIONE:

TEKNE
SOCIETÀ DI INGEGNERIA

TEKNE srl
Via Vincenzo Gioberti, 11 - 76123 ANDRIA
Tel +39 0883 553714 - Fax +39 0883 552915
www.gruppotekne.it e-mail: contatti@gruppotekne.it



PROGETTISTA:
Dott. Ing. Renato Pertuso
(Direttore Tecnico)

LEGALE RAPPRESENTANTE:
dott. Renato Mansi



TEKNE srl
SOCIETÀ DI INGEGNERIA
IL PRESIDENTE
Dott. RENATO MANSI

PD

PROGETTO DEFINITIVO

CARTA DELLA PIANIFICAZIONE E TUTELA
- UoM Regionale Puglia e Interregionale Ofanto -
(ex AdB interr. Puglia)

Tavola: **AR04.5**

Filename:
TKA855-PDAR04-TAV4\Pianificazione e Tutela-FR04.dwg

Data 1ª emissione: Settembre 2023	Redatto: N. LOMUSCIO F. RICCO	Verificato: G. PERTUSO	Approvato: R. PERTUSO	Scala: 1:20.000
---	-------------------------------------	---------------------------	--------------------------	--------------------

REVISIONE

1				
2				
3				
4				

Protocollo Tekne:

TKA855