Risoluzione interferenze 1-2 - Scala 1:40

Attraversamento reticolo idrografico - Sezione

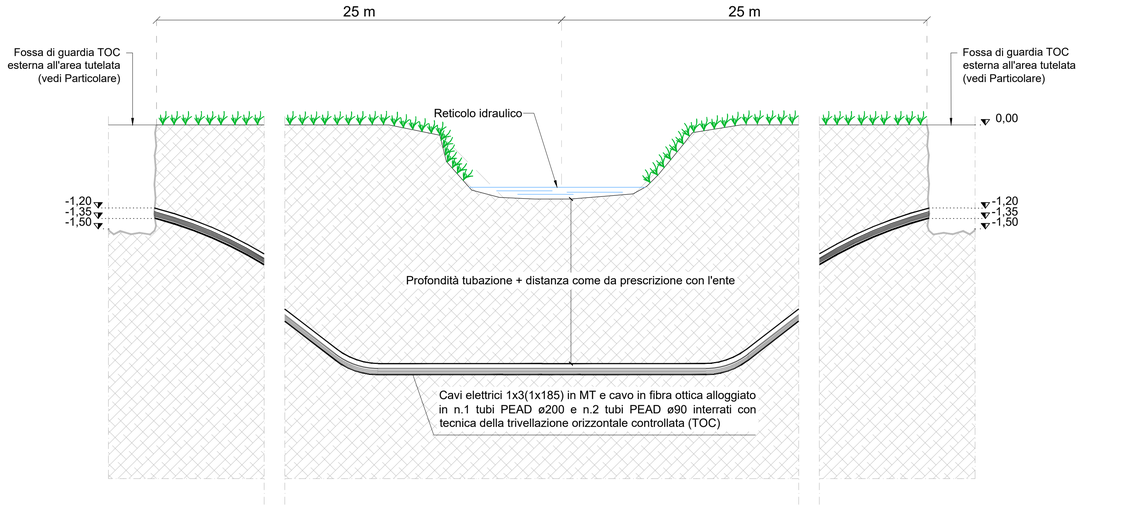

Particolare scavo in TOC su terreno agricolo - Scala 1:10

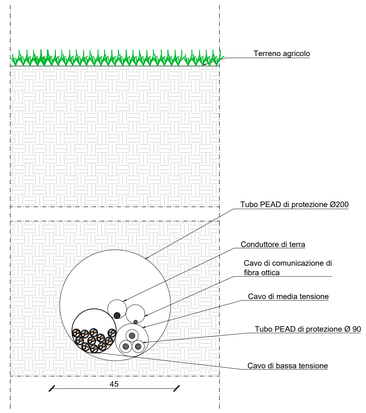

Risoluzione interferenze 3-8 - Scala 1:40

Attraversamento reticolo idrografico - Sezione

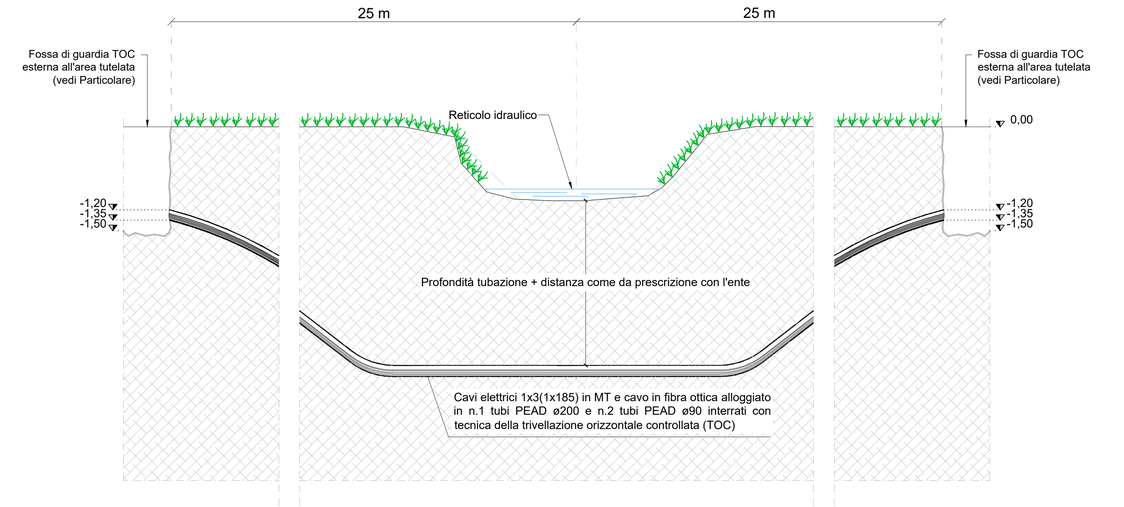

Particolare scavo in TOC su terreno agricolo - Scala 1:10

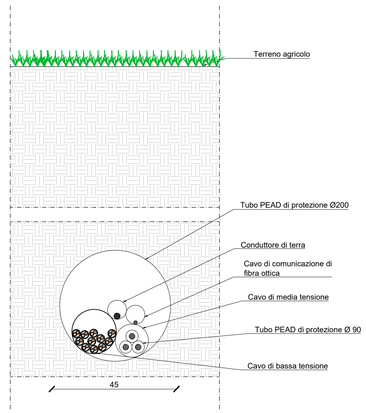

Risoluzione interferenze 4 - Scala 1:40

Attraversamento reticolo idrografico - Sezione

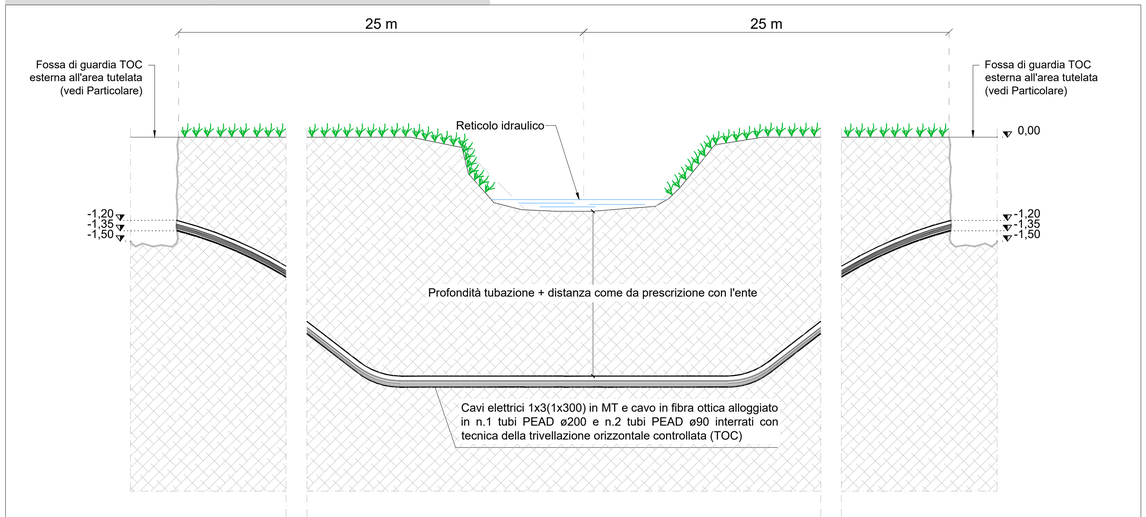

Particolare scavo in TOC su terreno agricolo - Scala 1:10

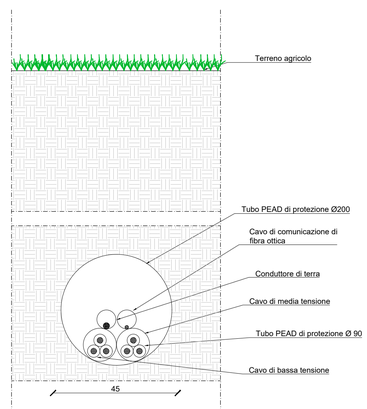

Particolare fossa infilaggio su terreno agricolo - Scala 1:20

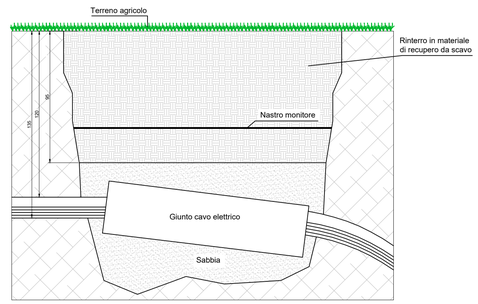

Comune di CASTELLANETA

prov. di Taranto

REGIONE PUGLIA

Impianto Agrovoltaico "Castellaneta"

della potenza di 78,004 MW in DC

PROGETTO DEFINITIVO

COMMITTENTE:

castellaneta

CASTELLANETA srl
Via Monte di Pietà, 19 - 20121 MILANO
e-mail: castellaneta.srl@legalmail.it

PROGETTAZIONE:

TEKNE SOCIETÀ DI INGEGNERIA

TEKNE srl
Via Vincenzo Gioberti, 11 - 76123 ANDRIA
Tel +39 0883 553714 - 552841 - Fax +39 0883 552915
www.gruppotekne.it e-mail: contatti@gruppotekne.it

PROGETTISTA:
Dott. Ing. Renato Pertuso
(Direttore Tecnico)

LEGALE RAPPRESENTANTE:
dott. Renato Mansi

PD
PROGETTO DEFINITIVO

CAVIDOTTO DI CONNESSIONE
Censimento e progetto di risoluzione interferenze

Tavola: AR08.2

Filename: TKA855-PD-AR08-Cavidotto di connessione-Censimento e progetto di risoluzione interferenze-R0.dwg

Data 1°emissione:	Redatto:	Verificato:	Approvato:	Scala:	Protocollo Tekne:
Settembre 2023	S.DI LIDDO	G.PERTOSO	R.PERTUSO	1:40 1:20 1:10	TKA855

Revisioni	
1	
2	
3	
4	