



Committente:

RWE

RWE RENEWABLES ITALIA S.R.L.
via Andrea Doria, 41/G - 00192 Roma
P.IVA/C.F. 06400370968

Titolo del Progetto:

PARCO AGRIVOLTAICO "FLORINAS"

- Comune di Florinas (SS) -

Documento:

STUDIO DI IMPATTO AMBIENTALE

N° Documento:

RWE-AVF-RA2

ID PROGETTO:

RWE - AVF

DISCIPLINA:

P

TIPOLOGIA:

FORMATO:

A4

Elaborato:

SIA - PIANO DI MONITORAGGIO DELLE COMPONENTI AMBIENTALI

FOGLIO:

SCALA:

-

Nome file:

RWE-AVF-RA2_SIA - Piano di monitoraggio delle componenti ambientali

A cura di:



www.iatprogetti.it



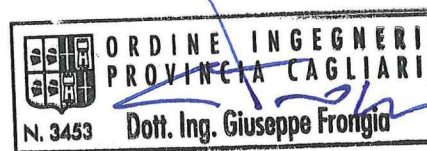
A cura di:

I.A.T. Consulenza e progetti S.r.l.
Dott. Ing. Giuseppe Frongia



Gruppo di lavoro:

Ing. Giuseppe Frongia
(coordinatore e responsabile)
Ing. Marianna Barbarino
Ing. Enrica Batzella
Dott. Pian. Terr. Andrea Cappai
Dott. Michele Dessi
Ing. Paolo Desogus
Dott. Pian. Terr. Veronica Fais
Ing. Gianluca Melis
Dott. Ing. Fabrizio Murru
Ing. Andrea Onnis
Dott.ssa Pian. Terr. Eleonora Re
Ing. Elisa Roych
Ing. Marco Utzeri

Dott. Agr. Federico Corona
Ing. Antonio Dedoni
Dott. Geol. Maria Francesca Lobina
Agr. Dott. Nat. Francesco Mascia
Dott. Nat. Maurizio Medda
Dott. Luca Sanna





Rev:	Data Revisione	Descrizione Revisione	Redatto	Controllato	Approvato
00	LUGLIO 2023	PRIMA EMISSIONE	IAT	GF	RWE



COMMITTENTE RWE Renewables Italia S.r.l. Via Andrea Doria, 41/G - Roma (RM)		OGGETTO PARCO AGRIVOLTAICO "FLORINAS" STUDIO DI IMPATTO AMBIENTALE	COD. ELABORATO RWE-AVF-RA2
 CONSULENZA E PROGETTI www.iatprogetti.it	TITOLO PIANO DI MONITORAGGIO DELLE COMPONENTI AMBIENTALI	PAGINA 1 di 51	

INDICE

1	FINALITÀ	5
2	PRINCIPALI RIFERIMENTI NORMATIVI E DOCUMENTALI	7
3	MODALITÀ	8
3.1	Interventi in progetto	8
3.2	Individuazione degli impatti ambientali significativi ai fini del PMA	11
3.3	Tipologie di controlli e monitoraggi	12
4	DESCRIZIONE DELLE AZIONI DI MONITORAGGIO SULLE COMPONENTI E/O FATTORI AMBIENTALI SIGNIFICATIVI	13
4.1	Componente atmosfera	13
4.1.1	<i>Qualità dell'aria</i>	13
4.1.1.1	Obiettivi.....	13
4.1.1.2	Criteri generali	14
4.1.1.3	Laboratorio mobile.....	14
4.1.1.4	Ubicazione e punti di rilevamento	14
4.1.1.5	Controlli, frequenze, responsabilità e azioni correttive	15
4.2	Componente suolo	17
4.2.1	<i>Monitoraggio pedologico</i>	17
4.2.1.1	Premessa	17
4.2.1.2	Fase ante operam	18
4.2.1.3	Fase in operam	18
4.2.1.4	Fase post operam	18
4.2.1.5	Fase di dismissione.....	19
4.2.1.6	Azioni preventive	19
4.2.1.7	Responsabile delle attività.....	20
4.3	Componente "Ecosistemi e biodiversità: flora e vegetazione"	20
4.3.1	<i>Componente vegetazione e flora e ripristini ambientali</i>	20
4.3.1.1	Obiettivi.....	20
4.3.1.2	Ubicazione delle stazioni di monitoraggio	22
4.3.1.3	Modalità di rilevamento e periodicità	25
4.3.1.3.1	Fase antecedente all'apertura del cantiere	25
4.3.1.3.2	Fase di esercizio	25
4.3.1.3.3	Fase post – operam.....	26
4.3.1.4	Azioni correttive e/o di ordinaria manutenzione del verde	27
4.3.1.5	Responsabile delle attività.....	30
4.4	Patrimonio culturale e paesaggio	30



COMMITTENTE RWE Renewables Italia S.r.l. Via Andrea Doria, 41/G - Roma (RM)		OGGETTO PARCO AGRIVOLTAICO "FLORINAS"	COD. ELABORATO RWE-AVF-RA2
 CONSULENZA E PROGETTI www.iatprogetti.it		TITOLO STUDIO DI IMPATTO AMBIENTALE PIANO DI MONITORAGGIO DELLE COMPONENTI AMBIENTALI	PAGINA 2 di 51

4.4.1	Premessa	30
4.4.2	Monitoraggio ante operam.....	31
4.4.3	Monitoraggio in corso d'opera.....	32
4.4.4	Monitoraggio post-operam.....	32
4.4.5	Azioni preventive e/o correttive.....	32
4.4.6	Responsabile delle attività	33
4.5	Acque	33
4.5.1	Monitoraggio ante-operam.....	33
4.5.2	Monitoraggio in corso d'opera.....	34
4.5.3	Monitoraggio post-operam.....	34
4.5.4	Azioni correttive	34
4.6	Emissione di rumore	37
4.6.1	Obiettivi	37
4.6.2	Parametri di rilevamento e valori limite	38
4.6.3	Monitoraggio ante-operam.....	40
4.6.4	Monitoraggio in corso d'opera.....	41
4.6.5	Monitoraggio post-operam.....	42
4.6.6	Azioni correttive	43
4.6.7	Responsabile delle attività	43
4.7	Componente Faunistica	43
4.7.1	Monitoraggio ante-operam.....	43
4.7.2	Monitoraggio in corso d'opera.....	45
4.7.3	Monitoraggio post operam	46
4.8	Prestazioni energetiche	47
4.8.1	Obiettivi	47
4.8.2	Modalità di rilevamento e periodicità.....	48
4.8.3	Azioni correttive	49
4.8.4	Responsabile delle attività	49

COMMITTENTE RWE Renewables Italia S.r.l. Via Andrea Doria, 41/G - Roma (RM)		OGGETTO PARCO AGRIVOLTAICO "FLORINAS" STUDIO DI IMPATTO AMBIENTALE	COD. ELABORATO RWE-AVF-RA2
 www.iatprogetti.it	TITOLO PIANO DI MONITORAGGIO DELLE COMPONENTI AMBIENTALI	PAGINA 3 di 51	



ELENCO DIDASCALIE TABELLE

Tabella 4.2: Articolazione temporale del PMA	25
Tabella 4.3: Articolazione temporale del PMA	26
Tabella 4.4: Articolazione temporale del PMA	27
Tabella 7.1 – Limiti acustici validi per l’ambiente esterno - Classe III.....	39

COMMITTENTE RWE Renewables Italia S.r.l. Via Andrea Doria, 41/G - Roma (RM)		OGGETTO PARCO AGRIVOLTAICO "FLORINAS" STUDIO DI IMPATTO AMBIENTALE	COD. ELABORATO RWE-AVF-RA2
 iat CONSULENZA E PROGETTI www.iatprogetti.it	TITOLO PIANO DI MONITORAGGIO DELLE COMPONENTI AMBIENTALI	PAGINA 4 di 51	

ELENCO DIDASCALIE FIGURE

Figura 6.1 - Definizione delle aree nell'ambito del progetto funzionale	10
Figura 4.1 – Ubicazione dei punti di rilevamento della qualità dell'aria	15
Figura 4.3- Planimetria con indicazione dei punti di misura (evidenziati con colore ciano)....	41

COMMITTENTE RWE Renewables Italia S.r.l. Via Andrea Doria, 41/G - Roma (RM)		OGGETTO PARCO AGRIVOLTAICO "FLORINAS"	COD. ELABORATO RWE-AVF-RA2
 www.iatprogetti.it	TITOLO PIANO DI MONITORAGGIO DELLE COMPONENTI AMBIENTALI	PAGINA 5 di 51	

1 FINALITÀ

Il presente documento costituisce il Piano di Monitoraggio Ambientale (PMA) dell’Impianto agrivoltaico da realizzarsi in Comune di Florinas (Provincia di Sassari), denominato “Florinas”. Il PMA individua e descrive le attività di controllo che la Società titolare dell’impianto intende porre in essere per valutare l’evoluzione delle principali componenti ambientali potenzialmente oggetto di impatto in conseguenza della realizzazione ed esercizio della proposta centrale elettrica da fonte rinnovabile.

Le attività di Monitoraggio Ambientale (MA) potranno tradursi:



- nell’esecuzione di specifici sopralluoghi specialistici finalizzati all’acquisizione di riscontri generali sullo stato delle componenti ambientali;
- nella misurazione periodica di specifici parametri indicatori dello stato di qualità delle predette componenti;
- nell’individuazione di eventuali azioni correttive laddove gli standard di qualità ambientale stabiliti dalla normativa applicabile, e/o eventualmente, scaturiti dagli studi previsionali effettuati, dovessero essere superati.

In termini generali, il PMA si articolerà temporalmente secondo le seguenti fasi:

1. Monitoraggio ante-operam, da concludersi nella fase antecedente all’apertura del cantiere. Rientrano in questa categoria le attività di ricognizione sulle componenti ambientali già effettuate e da condursi nell’ambito del processo autorizzativo dell’impianto, nonché le eventuali attività suppletive di approfondimento sullo stato delle componenti ambientali che dovessero rendersi necessarie per specifica prescrizione degli Enti competenti a valle dell’acquisizione dell’Autorizzazione Unica del progetto ai sensi dell’art. 12 del D.Lgs. 387/2003;
2. Monitoraggio in corso d’opera, che comprende il periodo di realizzazione, dall’apertura del cantiere fino al suo completo smantellamento comprendente il ripristino dei siti.
3. Monitoraggio post-operam, comprendente la fase di esercizio, la cui durata è funzione della specifica componente oggetto di indagine.

Attraverso le attività di studio e ricognitive precedentemente richiamate si renderà possibile:

- Verificare la conformità alle previsioni di impatto prospettate nello SIA per quanto attiene le fasi di costruzione e di esercizio dell’opera.
- Correlare gli stati *ante-operam*, in corso d’opera e *post-operam*, al fine di valutare l’evolversi della

COMMITTENTE RWE Renewables Italia S.r.l. Via Andrea Doria, 41/G - Roma (RM)		OGGETTO PARCO AGRIVOLTAICO "FLORINAS"	COD. ELABORATO RWE-AVF-RA2
 CONSULENZA E PROGETTI www.iatprogetti.it	TITOLO PIANO DI MONITORAGGIO DELLE COMPONENTI AMBIENTALI	PAGINA 6 di 51	

situazione ambientale.



- Garantire, durante la fase di costruzione, il pieno controllo della situazione ambientale, al fine di rilevare prontamente eventuali situazioni non previste e/o criticità ambientali e di predisporre ed attuare tempestivamente le necessarie azioni correttive.
- Verificare l'efficacia delle misure di mitigazione individuate.
- Effettuare, nelle fasi di costruzione e di esercizio, gli opportuni controlli sull'esatto adempimento dei contenuti, e delle eventuali prescrizioni e raccomandazioni formulate nel provvedimento di compatibilità ambientale.

Con tali presupposti nel seguito saranno definiti i seguenti aspetti:

- Individuazione degli impatti e delle componenti ambientali bersaglio significativi sui quali si è ritenuto opportuno esercitare un adeguato controllo.
- Definizione della durata temporale del monitoraggio e della periodicità dei controlli in funzione della rilevanza della componente ambientale considerata e dell'impatto atteso.
- Individuazione di parametri ed indicatori ambientali rappresentativi.
- Laddove opportuno, scelta del numero, delle tipologie e della distribuzione territoriale delle stazioni di misura in funzione delle caratteristiche geografiche dell'impatto atteso o della distribuzione di ricettori ambientali rappresentativi.
- Definizione delle modalità di rilevamento con riferimento ai principi di buona tecnica e, laddove pertinente, alla normativa applicabile.



Il presente PMA è stato redatto con il contributo di diverse figure specialistiche che hanno definito i protocolli, ciascuna per il proprio ambito di competenza.

Laddove necessario, il presente documento sarà aggiornato preliminarmente all'avvio dei lavori di costruzione al fine di recepire le eventuali prescrizioni impartite dagli Enti competenti a conclusione della procedura di Valutazione di Impatto Ambientale.

COMMITTENTE RWE Renewables Italia S.r.l. Via Andrea Doria, 41/G - Roma (RM)		OGGETTO PARCO AGRIVOLTAICO "FLORINAS"	COD. ELABORATO RWE-AVF-RA2
 www.iatprogetti.it	TITOLO STUDIO DI IMPATTO AMBIENTALE PIANO DI MONITORAGGIO DELLE COMPONENTI AMBIENTALI	PAGINA 7 di 51	

2 PRINCIPALI RIFERIMENTI NORMATIVI E DOCUMENTALI

- [1] Legge n. 447 del 26.10.1995 – Legge quadro sull’inquinamento acustico;
- [2] D.P.C.M. 14.11.1997 – Determinazione dei valori limite delle sorgenti sonore;
- [3] D.M. 16.03.1998 – Tecniche di rilevamento e misurazione dell’inquinamento acustico;
- [4] D.Lgs. 03.04.2006 n. 152 e ss.mm.ii. - Norme in materia ambientale;
- [5] D.G.R. 24.03.2021 n. 11/75 “Direttive regionali in materia di VIA e di provvedimento unico regionale in materia ambientale (PAUR)”.

COMMITTENTE RWE Renewables Italia S.r.l. Via Andrea Doria, 41/G - Roma (RM)		OGGETTO PARCO AGRIVOLTAICO "FLORINAS"	COD. ELABORATO RWE-AVF-RA2
 www.iatprogetti.it	TITOLO STUDIO DI IMPATTO AMBIENTALE PIANO DI MONITORAGGIO DELLE COMPONENTI AMBIENTALI	PAGINA 8 di 51	

3 MODALITÀ

3.1 Interventi in progetto

La RWE Renewables Italia S.r.l., detenuta dal Gruppo RWE, avente sede in Via Andrea Doria, 41/G – Roma (RM), intende realizzare un impianto agrivoltaico in Comune di Florinas (Provincia di Sassari).

La centrale solare in progetto avrà una potenza nominale AC di 21 MW, data dalla somma delle potenze nominali dei singoli inverter, e sarà costituita da n. 1002 strutture fisse (n. 226 strutture da 2x13 moduli FV e n. 776 strutture da 2x26 moduli FV) per una potenza lato DC pari a 26,812 MW_P; l'impianto sarà altresì integrato con un sistema di accumulo elettrochimico da 19,75 MW/37,939 MWh.

L'intervento ha ottenuto il preventivo di connessione di cui al codice pratica TERNA n. 202000645 relativo ad una potenza in immissione 60 MW e 20 MW in prelievo; quando la produzione energetica dell'impianto fotovoltaico sarà integrata dal contributo del sistema di accumulo il sistema sarà comunque limitato alla massima potenza erogabile coincidente con il limite imposto dal Gestore della Rete di Trasmissione Nazionale (RTN).



In accordo con la citata Soluzione Tecnica Minima Generale (STMG), l'impianto sarà collegato in antenna sulla sezione a 150 kV nella SE RTN di Florinas utilizzando lo stallo di connessione attualmente assegnato all'esistente impianto eolico di Florinas di titolarità di RWE. L'impianto in progetto verrà connesso previo ampliamento della esistente SSE Utente 30/150 kV - condivisa con altro produttore – realizzando una nuova sezione di trasformazione dedicata 30/150 kV. L'elettrodotto MT a 30 kV per il collegamento alla citata SSE Utente costituisce impianto di utenza per la connessione, mentre lo stallo arrivo produttore a 150 kV nella medesima stazione costituisce impianto di rete per la connessione.

Il campo solare sarà suddiviso in n. 2 cluster di potenza, ciascuno dei quali invierà l'energia prodotta alle cabine di trasformazione equipaggiate con n. 1 trasformatore elevatore da 1/1,25 MW. All'interno di suddette cabine si eleverà la tensione dal livello BT di 800 V, fornita in uscita dagli inverter, alla tensione MT di 30 kV per il successivo vettoriamento dell'energia alla sopracitata SSE utente.

La produzione di energia annua dell'impianto è stimata in circa 43.023 MWh/anno, pari al fabbisogno energetico di circa 17.210 famiglie.

Le scelte progettuali riguardanti la parte agricola del sistema agrivoltaico, sono state guidate da una forte spinta alla contestualizzazione territoriale e ambientale finalizzate a integrare al massimo le due componenti che sarebbero, e sono state, storicamente antagoniste: la componente agricola e la componente da FER.

Il sistema agrivoltaico in progetto si propone, coerentemente con le linee guida MITE-Dipartimento

COMMITTENTE RWE Renewables Italia S.r.l. Via Andrea Doria, 41/G - Roma (RM)		OGGETTO PARCO AGRIVOLTAICO "FLORINAS" STUDIO DI IMPATTO AMBIENTALE	COD. ELABORATO RWE-AVF-RA2
 www.iatprogetti.it	TITOLO PIANO DI MONITORAGGIO DELLE COMPONENTI AMBIENTALI	PAGINA 9 di 51	

per l'Energia, il proseguimento delle attività di coltivazione dei fondi nell'ottica della continuità con gli usi attuali del suolo ed in funzione dell'attività imprenditoriale agricola attualmente svolta.



L'obiettivo è quello di convertire tutte le unità di coltivazione e gli allevamenti ad esse collegati ad un modello sostenibile di agricoltura, come ad esempio l'agricoltura biologica, al fine di conferire alle produzioni una valenza economico-ambientale di pregio.

Il progetto del sistema agrivoltaico ha come obiettivo principale, oltre alla produzione energetica, il miglioramento complessivo nella gestione delle superfici agricole attuali ottenuta mediante la razionalizzazione delle coltivazioni in una visione unitaria e sinergica del sistema agrivoltaico.

L'idea fondante del piano di sviluppo proposto, sfruttando le potenzialità imprenditoriali rappresentate dal progetto di produzione da FER, è quella di convertire tutte le unità di coltivazione e gli allevamenti ad esse collegati ad un modello sostenibile di agricoltura, in linea con i criteri dell'agricoltura biologica, al fine di conferire alle produzioni la plus-valenza legata all'aspetto del pregio economico-ambientale, riconosciuto ai prodotti biologici.

In tale ottica di integrazione tra produzione energetica e agricola gli attori coinvolti, i proprietari che hanno contrattualizzato i loro terreni, hanno proposto di diversificare l'uso delle superfici e di ispirare il progetto del sistema agrivoltaico alla creazione di un nuovo modello di allevamento, quello apistico, basato sulla messa a dimora di specie forestali mellifere e nettariifere. Così che, partendo dalle coltivazioni e dall'allevamento degli ovini da latte (storicamente praticato nell'area di progetto) si possano immettere sul mercato anche i prodotti dell'alveare, sempre molto richiesti e certamente capaci di fornire un'integrazione al reddito soddisfacente.

Sulla base di tale importante spunto progettuale, concordato e sviluppato di concerto con i proprietari dei terreni interessati, è stato definito il programma funzionale del sistema agrivoltaico contestualizzato sul "substrato ambientale" precedentemente descritto (Figura 3.1).

COMMITTENTE RWE Renewables Italia S.r.l. Via Andrea Doria, 41/G - Roma (RM)	 OGGETTO PARCO AGRIVOLTAICO "FLORINAS"	COD. ELABORATO RWE-AVF-RA2
 www.iatprogetti.it	TITOLO PIANO DI MONITORAGGIO DELLE COMPONENTI AMBIENTALI	PAGINA 10 di 51

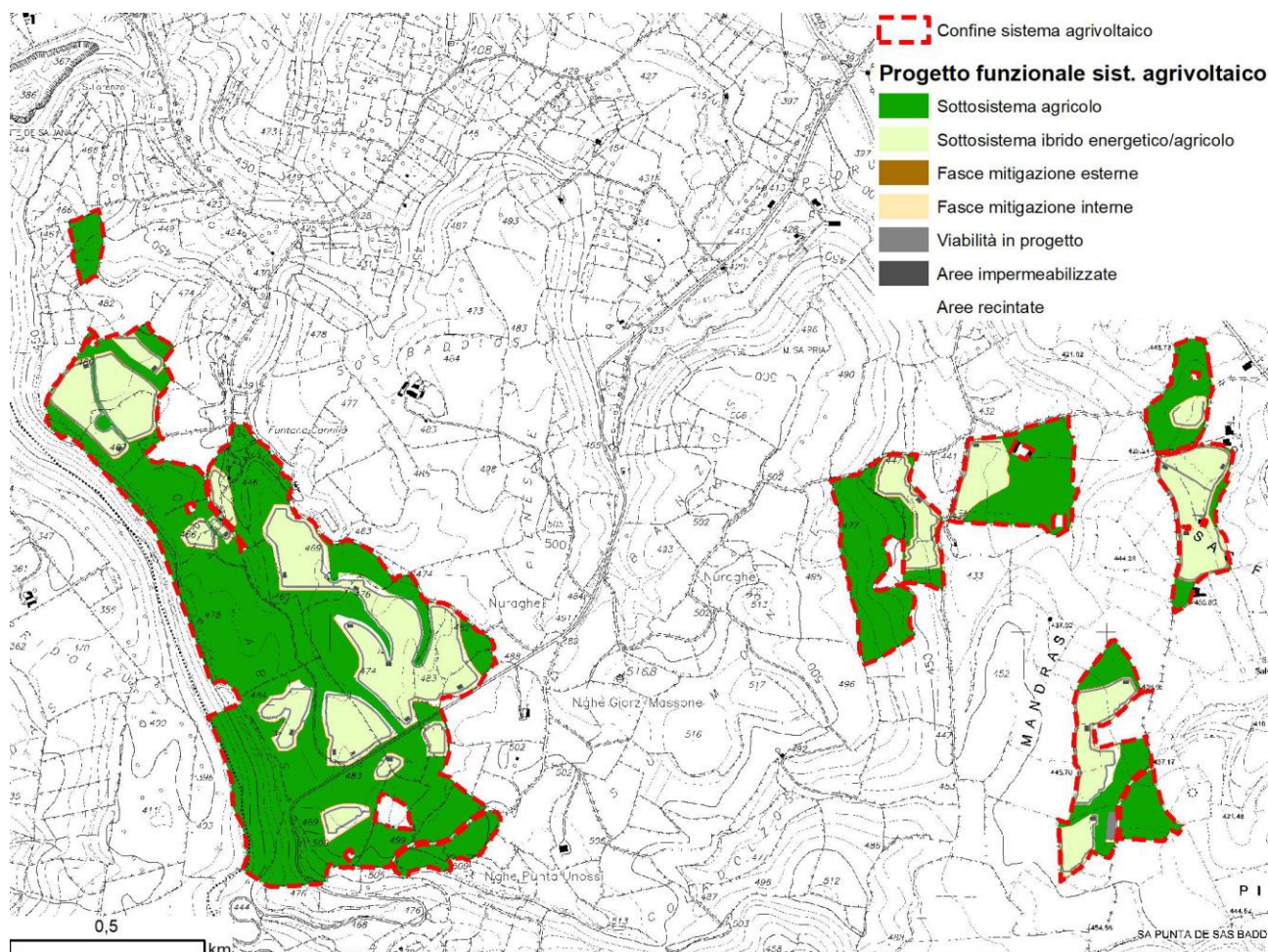




Figura 3.1 - Definizione delle aree nell'ambito del progetto funzionale

Stanti le precedenti considerazioni, l'idea progettuale prevista con lo sviluppo agrivoltaico è quella di un miglioramento complessivo nella gestione delle superfici coltivate ottenuta mediante la razionalizzazione delle coltivazioni che consegue ad una visione unitaria del sistema agricolo.

Ciò è possibile individuando lotti omogenei di coltivazione ai quali assegnare la destinazione produttiva per cui risultano maggiormente vocati: usi pascolativi (resi possibili da reti anti-pecora), usi prativi, usi foraggeri ed usi melliferi determinati dall'ambiente pedo-climatico e dalla trasformazione di alcuni usi agro-forestali.

Le aree utili alla produzione agricole sono quelle rappresentate nella Figura 3.1 e identificabili con le categorie **“ERBAIO”, “FLORA MELLIFERA” e “PASCOLO”**.

La ripartizione colturale identificata, al netto delle aree proprie del sottosistema energetico e delle aree di mitigazione e compensazione ambientale, costituisce la base territoriale agricola sulla quale

COMMITTENTE RWE Renewables Italia S.r.l. Via Andrea Doria, 41/G - Roma (RM)		OGGETTO PARCO AGRIVOLTAICO "FLORINAS"	COD. ELABORATO RWE-AVF-RA2
 CONSULENZA E PROGETTI www.iatprogetti.it	TITOLO STUDIO DI IMPATTO AMBIENTALE PIANO DI MONITORAGGIO DELLE COMPONENTI AMBIENTALI	PAGINA 11 di 51	

programmare le coltivazioni agrarie.

Sono state individuate 3 classi di destinazione agricola, definiti nell'immagine come:

- *Erbaio*, che rappresenta tutti i possibili usi a seminativo: coltura foraggera, coltura cerealicola, coltura prativa;
- *Pascolo*, che rappresenta quelle aree per le quali non sono possibili altri usi per limitazioni dimensionali (lotti troppo piccoli) o per limitazioni pedologiche (aree con preesistenti coltivazioni di eucaliptus che necessitano di lunghi periodi di riposo per il ripristino delle potenzialità produttive);
- *Flora mellifera*, che rappresenta aree per le quali si prevede la realizzazione di piantagioni e semine di flora con alto valore nettario, in associazione alle specie spontanee presenti;
- *Tare*, rappresentate da aree non coltivabili e non pascolabili, come margini dei campi soggetti a rinaturalizzazione spontanea, margini dei campi, fossati, canali, manufatti in genere non inseriti in altri sottosistemi del progetto funzionale.



La sottrazione di suolo coltivabile ammonta a circa a circa 0,4584 ettari, corrispondenti allo 0,5% della SAU *ante operam*.

Ovviamente l'ordinamento colturale è del tutto previsionale, suscettibile di modifiche in relazione alla disponibilità delle sementi ed alle necessità aziendali di avere, ad esempio, erbai misti di leguminose-graminacee o prati-pascolo stabili nel tempo; l'ordinamento così proposto può essere in grado di rispondere alle esigenze alimentari dell'allevamento ovino, con produzione di mangimi concentrati e fibre ruminabili di buona qualità.

3.2 Individuazione degli impatti ambientali significativi ai fini del PMA

Ai fini dell'applicazione del presente PMA e sulla base delle risultanze dello Studio di impatto ambientale nonché degli allegati studi specialistici a corredo del progetto definitivo, sono stati ritenuti potenzialmente significativi i seguenti aspetti riconducibili alle azioni previste dalle fasi di costruzione ed esercizio della proposta centrale solare:

- a. Occupazione e trasformazione delle condizioni d'uso del suolo;
- b. Monitoraggio degli indirizzi produttivi del sistema agrivoltaico;
- c. Interferenze con la componente vegetale naturaliforme;
- d. Emissione di rumore conseguente all'operatività dell'impianto;

COMMITTENTE RWE Renewables Italia S.r.l. Via Andrea Doria, 41/G - Roma (RM)		OGGETTO PARCO AGRIVOLTAICO "FLORINAS" STUDIO DI IMPATTO AMBIENTALE	COD. ELABORATO RWE-AVF-RA2
 www.iatprogetti.it	TITOLO PIANO DI MONITORAGGIO DELLE COMPONENTI AMBIENTALI	PAGINA 12 di 51	

- e. Potenziale riduzione di habitat faunistici;
- f. Produzione energetica da fonte rinnovabile.



3.3 *Tipologie di controlli e monitoraggi*

Il monitoraggio ambientale potrà consistere:

- nella registrazione dell’aspetto ambientale secondo le disposizioni di legge;
- nella registrazione dell’aspetto ambientale secondo disposizioni specifiche regolate dal presente PMA;
- nell’acquisizione e registrazione, laddove necessario, di ulteriori dati ambientali rilevati da terzi;
- nella verifica periodica mediante sopralluoghi mirati.

Laddove si renda necessario, le misurazioni riguardanti le grandezze di interesse per ottemperare alle disposizioni normative ed autorizzative saranno definite periodicamente dai rappresentanti della Società titolare dell’impianto di concerto con gli Enti competenti, in funzione di modifiche alle attività gestionali, nuovi provvedimenti normativi, prescrizioni degli Enti di controllo e dell’eventuale evoluzione degli obiettivi previsti dal presente PMA.

Nel presente documento saranno illustrati i criteri e le modalità per l’esecuzione delle sole attività di monitoraggio degli aspetti ambientali significativi, sui quali è stato ritenuto applicabile ed opportuno esercitare un controllo nelle fasi di vita dell’opera.

COMMITTENTE RWE Renewables Italia S.r.l. Via Andrea Doria, 41/G - Roma (RM)		OGGETTO PARCO AGRIVOLTAICO "FLORINAS" STUDIO DI IMPATTO AMBIENTALE	COD. ELABORATO RWE-AVF-RA2
 www.iatprogetti.it	TITOLO PIANO DI MONITORAGGIO DELLE COMPONENTI AMBIENTALI	PAGINA 13 di 51	

4 DESCRIZIONE DELLE AZIONI DI MONITORAGGIO SULLE COMPONENTI E/O FATTORI AMBIENTALI SIGNIFICATIVI

4.1 Componente atmosfera

4.1.1 Qualità dell'aria

4.1.1.1 Obiettivi

Trattandosi di un impianto che, in fase di esercizio non origina emissioni in atmosfera, le attività di sorveglianza e controllo sulla qualità dell'aria assumono rilevanza nelle sole fasi costruttive e di dismissione. Tali controlli saranno orientati a:

- definire dei livelli di attenzione in relazione ai parametri di misurazione;
- ottimizzare costantemente le procedure tecnico-gestionali finalizzate al controllo della qualità dell'aria ed alla minimizzazione delle emissioni.

Il monitoraggio degli indicatori ambientali, di riferimento per la componente "Emissioni in aria", individuati per le finalità del presente PMA riguarda la qualità dell'aria nell'immediato intorno dell'impianto agrivoltaico in progetto.



In relazione alla fase del monitoraggio *ante operam*, *in operam* e *post operam-dimissione* è possibile delineare le seguenti attività ed obiettivi specifici:

Monitoraggio *ante operam* (AO)

Nella fase *ante operam*, il monitoraggio dovrà consentire di disporre di un riferimento ("bianco ambientale") per l'analisi dei dati nella successiva fase costruttiva. L'attività è finalizzata, inoltre, a registrare eventuali significative variazioni della qualità dell'aria rispetto alla caratterizzazione e/o alle previsioni contenute nello SIA a seguito di nuove/diverse pressioni ambientali (es. entrata in esercizio di infrastrutture o impianti che generino emissioni significative).

Con tali finalità, in tale fase si prevede l'analisi delle concentrazioni al suolo degli inquinanti atmosferici più oltre indicati prevedendo specifiche campagne di monitoraggio della qualità dell'aria (inquinanti atmosferici + parametri meteorologici).

Per quanto precede, la programmazione delle misurazioni strumentali dovrà essere affiancata da un'attività di "verifica del territorio" con particolare riferimento all'individuazione e caratterizzazione delle eventuali attività antropiche a carattere emissivo che possono interferire con le finalità del monitoraggio nelle sue diverse fasi.

COMMITTENTE RWE Renewables Italia S.r.l. Via Andrea Doria, 41/G - Roma (RM)		OGGETTO PARCO AGRIVOLTAICO "FLORINAS"	COD. ELABORATO RWE-AVF-RA2
 www.iatprogetti.it	TITOLO STUDIO DI IMPATTO AMBIENTALE PIANO DI MONITORAGGIO DELLE COMPONENTI AMBIENTALI	PAGINA 14 di 51	

Monitoraggio *in operam* (IO) e *post-operam* (PO-dismissione)

Il monitoraggio della qualità dell'aria sarà effettuato nell'ambito delle medesime stazioni di riferimento individuate nella fase precedente (*ante operam*) e prevedrà le medesime attività previste nella suddetta fase, come più oltre specificato.

4.1.1.2 Criteri generali

Il proposto monitoraggio della qualità dell'aria prevede l'esecuzione di specifiche campagne di misura con laboratorio mobile al fine di valutare il rispetto dei limiti legislativi e eventuali variazioni di concentrazioni degli inquinanti conseguenti all'operatività del cantiere.

Ai fini della caratterizzazione della qualità dell'aria ambiente, le tecniche di misurazione dei principali inquinanti "convenzionali" (quelli per i quali la legislazione vigente, D.Lgs.155/2010 e s.m.i., stabilisce valori limite di concentrazione nell'aria ambiente per gli obiettivi di protezione della salute umana e della vegetazione) sono stabilite dai metodi di riferimento o dai metodi equivalenti definiti nell'Allegato VI del medesimo decreto.

Come criterio generale, le campagne di misura andranno programmate, di concerto con gli Enti di controllo, garantendo:

- il monitoraggio in periodi dell'anno significativi (anche in ragione dei fenomeni di stagionalità di alcuni inquinanti);
- il monitoraggio in concomitanza delle situazioni più critiche, dovute sia condizioni meteorologiche avverse per la dispersione degli inquinanti che a condizioni emissive significative (es. picchi di emissione).



4.1.1.3 Laboratorio mobile

La strumentazione utilizzata nel laboratorio mobile sarà simile a quella ordinariamente richiesta nelle stazioni fisse di monitoraggio della qualità dell'aria. Gli analizzatori automatici installati, in particolare, risponderanno alle caratteristiche previste dalla legislazione (*D.Lgs. 155 del 13 agosto 2010 - Attuazione della Direttiva 2008/50/CE relativa alla qualità dell'aria ambiente e per un'aria più pulita in Europa*).

Anche per le altezze dei prelievi, i criteri utilizzati saranno quelli indicati dalle suddette norme.

4.1.1.4 Ubicazione e punti di rilevamento

I siti di misura prescelti, da individuare puntualmente di concerto con ARPAS, rispetteranno i criteri di rappresentatività indicati per il posizionamento delle cabine fisse di rilevamento negli Allegati III, IV, VIII del D.lgs. 155 del 13 agosto 2010.

COMMITTENTE RWE Renewables Italia S.r.l. Via Andrea Doria, 41/G - Roma (RM)		OGGETTO PARCO AGRIVOLTAICO "FLORINAS"	COD. ELABORATO RWE-AVF-RA2
 www.iatprogetti.it		TITOLO STUDIO DI IMPATTO AMBIENTALE PIANO DI MONITORAGGIO DELLE COMPONENTI AMBIENTALI	PAGINA 15 di 51

In questa fase si propone l'esecuzione dei rilievi in corrispondenza del fabbricato abitativo individuato in Figura 4.1.

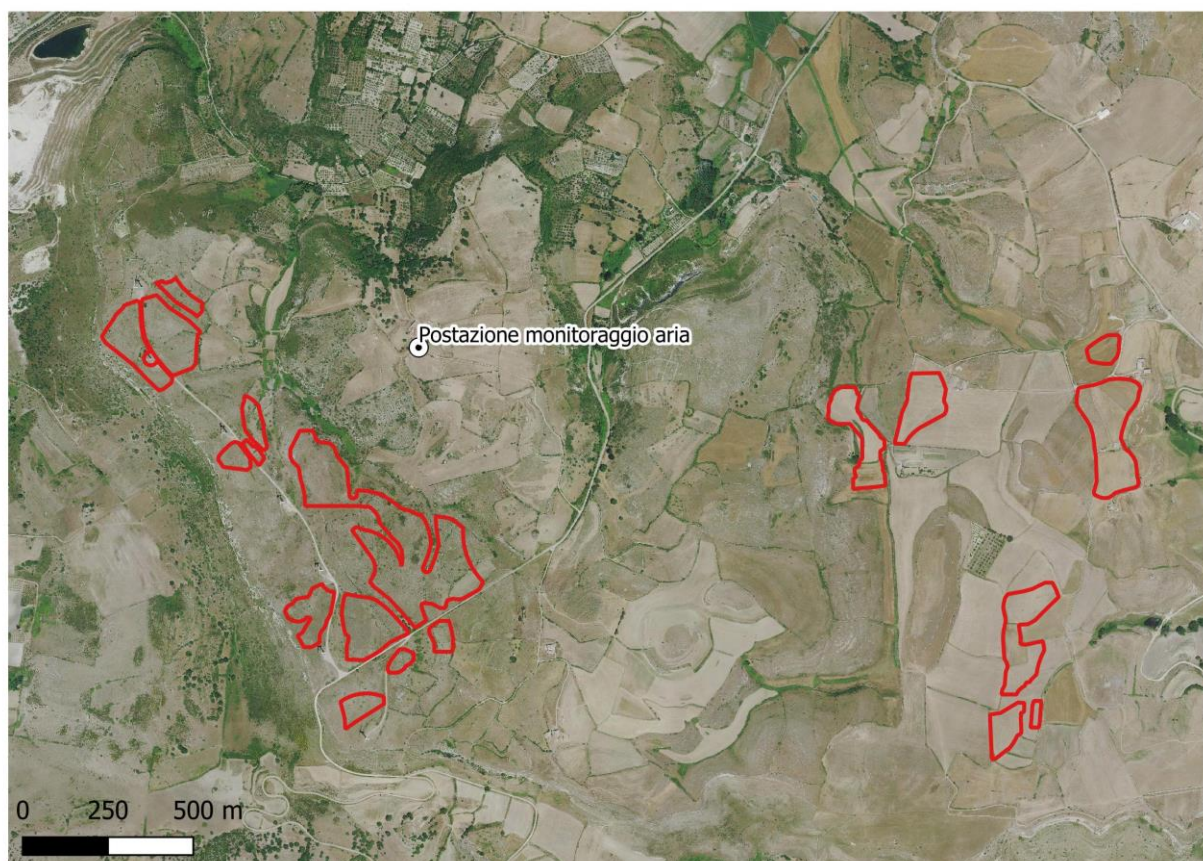




Figura 4.1 – Ubicazione del punto di rilevamento della qualità dell'aria



4.1.1.5 Controlli, frequenze, responsabilità e azioni correttive

Vengono nel seguito indicati i controlli previsti per il monitoraggio della qualità dell'aria durante il periodo costruttivo. Per ciascuna delle attività programmate saranno individuati:

- l'oggetto delle misure;
- i punti e le modalità di campionamento;
- i livelli di guardia per ciascuno dei parametri oggetto di misurazione;
- il responsabile delle misure;
- la frequenza delle misure (in fase operativa e post-operativa);
- le modalità di registrazione ed archiviazione dei dati;
- le eventuali azioni correttive da intraprendere in caso di non conformità.

COMMITTENTE RWE Renewables Italia S.r.l. Via Andrea Doria, 41/G - Roma (RM)		OGGETTO PARCO AGRIVOLTAICO "FLORINAS"	COD. ELABORATO RWE-AVF-RA2
 www.iatprogetti.it		OGGETTO STUDIO DI IMPATTO AMBIENTALE TITOLO PIANO DI MONITORAGGIO DELLE COMPONENTI AMBIENTALI	PAGINA 16 di 51

MODALITA' DI MONITORAGGIO DELLE POLVERI AERODISPERSE							
Oggetto	Monitoraggio delle polveri diffuse all'esterno del sito						
Modalità	<p>Si prevede il controllo delle polveri originate dalle lavorazioni di cantiere e dal transito dei mezzi d'opera impegnati nella fase costruttiva.</p> <p>I punti di campionamento saranno definiti di concerto con ARPAS in corrispondenza di 1 o più ricettori individuabili lungo la viabilità di accesso alle aree di lavorazione; l'analisi dovrà prendere in considerazione i seguenti parametri: PTS, PM₁₀ e PM_{2.5}.</p> <p>Le procedure analitiche e di campionamento da impiegarsi nella determinazione dei parametri potranno riferirsi, oltre che alla vigente normativa nazionale e comunitaria sulla qualità dell'aria ambiente (se pertinente per il parametro di interesse), a metodiche standardizzate pubblicate dagli enti normatori quali UNI (nazionale) ISO (internazionale), EN o CEN (europei) o da enti governativi per la protezione dell'ambiente (EPA).</p> <p>Allo stato attuale i metodi di riferimento stabilite dalla normativa si riferiscono a quelli indicati dall'Allegato VI al DM 155/2010.</p>						
Fase di monitoraggio	AO, IO, PO (dismissione)						
Livelli di guardia	<p>Possono assumersi, quali valori indicativi per la determinazione dei livelli di guardia, le seguenti soglie individuate per la qualità dell'aria e/o la sicurezza ed igiene negli ambienti di vita/lavoro:</p> <table data-bbox="507 1021 1426 1167"> <tr> <td>PTS</td> <td>50 µg/m³ (valore limite giornaliero per il PM₁₀ da non superare più di 35 volte per anno civile stabilito dal D.Lgs. 155/2010).</td> </tr> <tr> <td>PM₁₀</td> <td>50 µg/m³ (valore limite giornaliero da non superare più di 35 volte per anno civile stabilito dal D.Lgs. 155/2010).</td> </tr> <tr> <td>PM_{2.5}</td> <td>25 µg/m³ (VL nell'anno civile ex D.Lgs. 155/2010).</td> </tr> </table> <p>Tali valori dovranno necessariamente essere verificati successivamente all'esecuzione delle misure di "bianco ambientale" al fine di tenere in debita considerazione le sorgenti di emissione esistenti (p.e. presenza di traffico veicolare, attività produttive, ecc.).</p>	PTS	50 µg/m ³ (valore limite giornaliero per il PM ₁₀ da non superare più di 35 volte per anno civile stabilito dal D.Lgs. 155/2010).	PM ₁₀	50 µg/m ³ (valore limite giornaliero da non superare più di 35 volte per anno civile stabilito dal D.Lgs. 155/2010).	PM _{2.5}	25 µg/m ³ (VL nell'anno civile ex D.Lgs. 155/2010).
PTS	50 µg/m ³ (valore limite giornaliero per il PM ₁₀ da non superare più di 35 volte per anno civile stabilito dal D.Lgs. 155/2010).						
PM ₁₀	50 µg/m ³ (valore limite giornaliero da non superare più di 35 volte per anno civile stabilito dal D.Lgs. 155/2010).						
PM _{2.5}	25 µg/m ³ (VL nell'anno civile ex D.Lgs. 155/2010).						
Responsabile	Laboratorio accreditato incaricato dalla Proponente						
Frequenza	<u>Mensile</u>						
Azioni correttive	<p>Nel caso fossero rilevati valori sensibilmente superiori ai livelli di guardia si dispone per la ripetizione entro breve periodo delle analisi per la verifica dell'attendibilità delle misure. Qualora alcuni dei parametri considerati dovessero permanere al di sopra dei livelli di guardia potranno individuarsi le seguenti azioni correttive:</p> <ul style="list-style-type: none"> <input type="checkbox"/> intensificazione delle operazioni di bagnatura volte a limitare il sollevamento di polveri; <input type="checkbox"/> ripetizione delle misure per la verifica dell'efficacia degli accorgimenti adottati. 						
Registrazioni	<p>I dati rilevati in corrispondenza delle <u>postazioni mobili</u> sono acquisiti in forma cartacea e/o digitale e firmati digitalmente (bollettini di analisi) dall'incaricato che ne dispone l'archiviazione secondo quanto previsto dalla specifica.</p> <p>L'incaricato della Proponente cura che copia dei rapporti di analisi sia conservata presso l'area di cantiere e venga resa disponibile agli Enti di controllo in occasione di ispezioni e sopralluoghi. In tali circostanze le Autorità di controllo saranno accompagnate da personale qualificato, responsabile delle procedure operative.</p>						

COMMITTENTE RWE Renewables Italia S.r.l. Via Andrea Doria, 41/G - Roma (RM)		OGGETTO PARCO AGRIVOLTAICO "FLORINAS"	COD. ELABORATO RWE-AVF-RA2
 www.iatprogetti.it	TITOLO STUDIO DI IMPATTO AMBIENTALE PIANO DI MONITORAGGIO DELLE COMPONENTI AMBIENTALI	PAGINA 17 di 51	

4.2 Componente suolo

4.2.1 Monitoraggio pedologico

4.2.1.1 Premessa

L'attività di monitoraggio pedologico assume un ruolo importante durante tutte le fasi progettuali dell'impianto solare poiché permette di valutare eventuali modifiche dei caratteri dei suoli nel tempo.



La previsione di un piano di monitoraggio, dunque, è finalizzata non sola alla raccolta delle informazioni del suolo attraverso il controllo di parametri rappresentativi ma, anche ad accertare che le azioni mitigative nonché le attività colturali previste vengono svolte correttamente e nel rispetto del principio di sostenibilità ambientale.

In merito all'acquisizione delle informazioni pedologiche queste dovranno essere acquisite in parcelle campione prestabilite con il fine di comprendere se e quali tipologie di effetti potrebbero manifestarsi nel tempo ed eventualmente individuare, nelle fasi di dismissione, le più efficaci azioni di recupero.

Il numero di parcelle campione andrà determinato in funzione dell'estensione dell'impianto e delle differenti tipologie di suolo presenti. Per ciascuna parcella deve essere previsto il prelievo di almeno due campioni (preferibilmente attigui ad eventuali punti già campionati nella fase ante operam), uno superficiale (topsoil) e uno sotto superficiale (subsoil), indicativamente alle due profondità di 0-30 e 30-60 cm. I campionamenti dovranno essere effettuati in parcelle che permettano il confronto tra i suoli interessati nell'impianto e quelli non disturbati. Gli intervalli temporali dovranno essere prestabiliti in anticipo, prevedendo un controllo più ravvicinato nella fase di avvio dell'attività di produzione energetica per poi diminuire negli anni sino alla fase di dismissione dell'impianto.

I parametri indicatori da analizzare sono rappresentati da:

- Parametri fisico-chimici: stabilità di struttura; densità apparente; porosità; carbonio organico e sostanza organica; microelementi e macroelementi. Questi sono alcuni dei parametri che possono essere rilevati. Attraverso questi dati si potrà riscontrare se le funzioni del suolo sono state in qualche modo alterate. La raccolta dei dati richiede un'analisi e uno studio approfondito in laboratorio.
- Parametri stazionali: Indice di qualità biologica QBS-ar. L'indice ideato nel 2001 dal professor Vittorio Parisi, ecologo del suolo dell'Università di Parma, si basa sull'assunto che i gruppi di microartropodi particolarmente adattati alla vita edafica sono presenti tanto più l'ecosistema del suolo è integro, ed è in grado di esprimere la qualità biologica dei suoli sulla base del valore di biodiversità della micropedofauna presente. Le attività antropiche riducono l'abbondanza e la diversità degli organismi edafici che vivono nei primi centimetri di profondità e svolgono un ruolo fondamentale nella decomposizione della materia organica.

COMMITTENTE RWE Renewables Italia S.r.l. Via Andrea Doria, 41/G - Roma (RM)		OGGETTO PARCO AGRIVOLTAICO "FLORINAS"	COD. ELABORATO RWE-AVF-RA2
 CONSULENZA E PROGETTI www.iatprogetti.it	TITOLO STUDIO DI IMPATTO AMBIENTALE PIANO DI MONITORAGGIO DELLE COMPONENTI AMBIENTALI	PAGINA 18 di 51	

In linea generale la vulnerabilità di un sito è direttamente proporzionale al valore dell'indice, più alto sarà, maggiore sarà la vulnerabilità in caso di disturbo. Ogni taxon avrà un punteggio differente. In base al punteggio ottenuto verrà stabilito il valore del QBS-ar. I punteggi che si ottengono nei diversi ambienti sono direttamente relazionati all'uso del suolo e vengono influenzati dalle operazioni di disturbo.

I campionamenti pedologici verranno svolti nei punti in cui sono stati effettuati i rilevamenti ispettivi in modo da ottenere delle informazioni coerenti e che siano il più rappresentative possibile considerando l'eterogeneità fisiografica dei suoli. Ci si riserva tuttavia di valutare in itinere la possibilità di spostare o inserire dei punti di campionamento qualora fosse necessario.

4.2.1.2 Fase ante operam



Preventivamente alla realizzazione delle opere dovranno essere raccolte, tutte quelle informazioni necessarie alla caratterizzazione dei suoli fondamentali per la determinazione delle proprietà intrinseche dei terreni, finalizzate a stabilire le condizioni di partenza al tempo zero ("bianco ambientale"), nonché per pianificare le attività colturali all'interno del campo solare ed in sede di ripristino ambientale. Il set di parametri fisico chimici ideali per raggiungere tale obiettivo sono: tessitura, stabilità di struttura, densità apparente, porosità, pH in H₂O, calcare totale e calcare attivo, carbonio organico e sostanza organica, azoto totale, basi di scambio (Ca, Mg, K, Na), capacità di scambio cationico (C.S.C.), microelementi (Fe, Mn, Cu, Zn), potassio totale e assimilabile, fosforo totale e assimilabile, contenuto idrico al punto di appassimento e alla capacità di campo (da cui dedurre il contenuto di acqua disponibile o AWC), conducibilità elettrica dell'estratto di saturazione (ECe) e indice di qualità biologica QBS-ar, metalli (Arsenico, Cadmio, Cobalto, Nichel, Piombo, Rame, Zinco, Mercurio, Cromo totale, CromoVI). L'acquisizione dei parametri chimici sarà funzionale inoltre per stabilire il grado di fertilità dei suoli prima dell'impianto all'interno delle superfici progettuali. I monitoraggi preliminari dovranno essere svolti una sola volta nella stagione autunnale, in ogni caso prima dell'avviamento della fase di cantiere.

4.2.1.3 Fase in operam

Non sono previsti monitoraggi sulla componente pedologica in questa fase, bensì sarà necessario verificare l'applicazione delle misure preventive per le quali si rimanda al paragrafo 4.2.1.6.

4.2.1.4 Fase post operam

Saranno oggetto di monitoraggio nella fase di esercizio dell'impianto solare sia i parametri chimici indicati "Linee guida per il monitoraggio del suolo su superfici agricole destinate a impianti fotovoltaici a terra" proposta dalla Regione Piemonte (Regione Piemonte, et al., 2010) sia ulteriori caratteri e proprietà fisiche che possano essere influenzati dalla presenza del campo fotovoltaico. Il campionamento verrà effettuato mediante trivella pedologica manuale in triplice copia (per il topsoil

COMMITTENTE RWE Renewables Italia S.r.l. Via Andrea Doria, 41/G - Roma (RM)		OGGETTO PARCO AGRIVOLTAICO "FLORINAS"	COD. ELABORATO RWE-AVF-RA2
 www.iatprogetti.it	TITOLO STUDIO DI IMPATTO AMBIENTALE PIANO DI MONITORAGGIO DELLE COMPONENTI AMBIENTALI	PAGINA 19 di 51	

e per il subsoil) per garantire la rappresentatività del campione che verranno poi miscelati in fase di analisi. Nello specifico verranno monitorati: Carbonio organico %, Sostanza organica, pH, CSC, N totale, K sca, Ca sca, Mg sca, P ass (solo nell'orizzonte superficiale), CaCO₃ totale. Oltre a questi, la densità apparente, la resistenza alla penetrazione e la temperatura del suolo (manuale) sono i parametri che insieme all'indice di QBS-ar dovranno essere monitorati durante la fase in itinere.

L'acquisizione dei parametri chimici sarà funzionale a valutare inoltre il grado di fertilità dei suoli nel tempo, per tutta la durata della fase di esercizio dell'impianto. I monitoraggi verranno svolti nel periodo autunnale a cadenza biennale da un esperto pedologo, mentre i campioni di suolo dovranno essere analizzati da un laboratorio accreditato. I dati e le elaborazioni risultanti verranno riportati all'interno di apposita relazione tecnica.



4.2.1.5 Fase di dismissione

Al termine delle fasi di dismissione dell'impianto solare, dovranno essere necessariamente ridefinite le condizioni di fertilità e di capacità d'uso dei suoli attraverso un rilevamento pedologico analogo a quello condotto preliminarmente all'installazione dell'impianto. Dovranno pertanto essere ripetute le descrizioni dei profili pedologici, i campionamenti e le determinazioni di laboratorio sugli stessi parametri analizzati per la valutazione ex ante. A seguito di tali operazioni sarà possibile definire le azioni strategiche necessarie per un eventuale recupero della risorsa suolo. Qualora il valore di fertilità dovesse essere inferiore al valore ex ante si procederà ad attuare delle azioni correttive prevedendo dei piani di concimazione adeguati con l'utilizzo di letame maturo e residui vegetali che apporteranno al suolo nuova sostanza organica. In seguito si prevedono dei sovesci di leguminose al fine di migliorare la qualità del terreno, contenere i patogeni, fissare l'azoto atmosferico e mobilitare le sostanze nel terreno.

4.2.1.6 Azioni preventive

Durante la fase di cantiere dovranno essere messe in atto delle attività di monitoraggio funzionali ad accertare che i movimenti di terra previsti siano effettuati con terreno "in tempera" attraverso l'uso di macchinari idonei, al fine di minimizzare la miscelazione del terreno superficiale con gli strati profondi (dove presenti). Gli orizzonti più fertili e superficiali saranno asportati e accumulati ordinatamente in aree idonee, prestando particolare attenzione alla direzione del vento dominante in modo da ridurre la potenziale dispersione eolica della frazione fine (particelle limo-argillose) del terreno. Tutte le aree di accumulo del suolo vegetale saranno tenute lontane da impluvi e da superfici soggette da eccessivo dilavamento o erosione da parte delle acque di deflusso superficiale. Al termine dei lavori di movimento terra dovrà prevedersi il ricollocamento della terra vegetale precedentemente stoccata, con spandimento regolare ed omogeneo finalizzato alla ricostituzione dell'orizzonte A (orizzonte vegetale) del suolo.

Durante la fase di dismissione dovranno essere messe in atto delle attività di monitoraggio funzionali

COMMITTENTE RWE Renewables Italia S.r.l. Via Andrea Doria, 41/G - Roma (RM)		OGGETTO PARCO AGRIVOLTAICO "FLORINAS"	COD. ELABORATO RWE-AVF-RA2
 www.iatprogetti.it	TITOLO STUDIO DI IMPATTO AMBIENTALE PIANO DI MONITORAGGIO DELLE COMPONENTI AMBIENTALI	PAGINA 20 di 51	

ad accertare che si provveda al corretto ripristino delle aree impermeabilizzate, alla rimozione del materiale estraneo e alla ristrutturazione del profilo pedologico. I movimenti di terra previsti dovranno essere effettuati con terreno "in tempera" attraverso l'uso di macchinari idonei. Inoltre si dovrà accertare la completa rimozione del materiale inerte di cava utilizzato per la realizzazione della viabilità.

4.2.1.7 Responsabile delle attività

Le attività di monitoraggio pedologico saranno eseguite, su incarico della società titolare dell'impianto, da un esperto pedologo, mentre i campioni di suolo dovranno essere analizzati da un laboratorio accreditato. Il tecnico qualificato incaricato del monitoraggio redigerà un'apposita relazione tecnica in cui si riportano tutti i dati acquisite.

4.3 Componente "Ecosistemi e biodiversità: flora e vegetazione"

4.3.1 Componente vegetazione e flora e ripristini ambientali

4.3.1.1 Obiettivi



Oggetto del monitoraggio è la comunità biologica, rappresentata dalla vegetazione naturale e seminaturale e dalle specie appartenenti alla flora vascolare (con particolare riguardo a specie e habitat inseriti nella normativa comunitaria, nazionale e regionale), le interazioni svolte all'interno della comunità e con l'ambiente abiotico, nonché le relative funzioni che si realizzano a livello di ecosistema.

L'obiettivo delle indagini è quindi il monitoraggio delle popolazioni vegetali, delle loro dinamiche, delle eventuali modifiche della struttura e composizione delle biocenosi e dello stato di salute delle popolazioni di specie target, indotte dalle attività di cantiere e/o dall'esercizio dell'opera.

Oggetto specifico del monitoraggio sono le componenti flora e vegetazione, allo scopo di:

- Valutare e misurare lo stato delle componenti flora e vegetazione prima, durante e dopo i lavori per la realizzazione delle opere in progetto;
- Garantire, durante la realizzazione dei lavori in oggetto e per i primi tre anni di esercizio, una verifica dello stato di conservazione della flora e vegetazione circostante al fine di rilevare eventuali situazioni non previste e/o criticità ambientali e di predisporre ed attuare le necessarie azioni correttive;
- Verificare l'efficacia delle misure di mitigazione.

Al fine della predisposizione del PMA è stata definita una strategia di monitoraggio per la

COMMITTENTE RWE Renewables Italia S.r.l. Via Andrea Doria, 41/G - Roma (RM)		OGGETTO PARCO AGRIVOLTAICO "FLORINAS"	COD. ELABORATO RWE-AVF-RA2
 www.iatprogetti.it	TITOLO STUDIO DI IMPATTO AMBIENTALE PIANO DI MONITORAGGIO DELLE COMPONENTI AMBIENTALI	PAGINA 21 di 51	

caratterizzazione quali-quantitativa dei popolamenti e delle comunità vegetali potenzialmente interferiti dall'opera nelle fasi di cantiere ed esercizio. La strategia individua come specie target, quelle protette dalle Direttive 92/43/CEE, dalle leggi nazionali e regionali, le specie rare e minacciate secondo le Liste Rosse internazionali, nazionali e regionali, le specie endemiche, relitte e le specie chiave (ad es. le "specie ombrello" e le "specie bandiera") caratterizzanti gli habitat presenti e le relative funzionalità.

Parametro descrittore 1. Stato fitosanitario degli esemplari

Il monitoraggio dello stato fitosanitario riguarderà gli esemplari spontanei di tipo arboreo ed arbustivo di altezza pari o superiore ai 150 cm.

Lo stato fitosanitario degli esemplari verrà dedotto dall'analisi dei seguenti indicatori specifici:

1.1. - Presenza patologie/parassitosi, alterazioni della crescita;

Dal momento che l'indebolimento a causa di fattori quali deposizione di polveri, sversamenti cronici o accidentali di inquinanti liquidi nel suolo, contaminazione dei suoli da rifiuti solidi, modificazioni dei regimi idrici superficiali, etc, può determinare la comparsa di patologie e parassitosi, sono previsti opportuni monitoraggi in tal senso. Saranno svolte, pertanto, analisi quantitative e qualitative di fenomeni quali defogliazione, scolorimento fogliare, clorosi fogliare, necrosi, deformazioni ed identificazione dei patogeni e/o parassiti e del grado di infestazione. Le condizioni fitosanitarie verranno analizzate prima dell'inizio dei lavori all'interno delle stazioni permanenti di monitoraggio. Questa condizione rappresenterà il punto (momento) zero di riferimento.

1.2. - Tasso mortalità specie chiave

Le fasi di cantiere e di esercizio possono determinare, direttamente o indirettamente, un aumento della mortalità delle specie chiave negli habitat di interesse naturalistico interferiti o in altri ambiti di pregio naturalistico e paesaggistico (ad es. sistemi di siepi, alberi, etc.).

Il numero di esemplari arborei ed arbustivi vitali di altezza pari o superiore ai 150 cm presenti all'interno delle stazioni di monitoraggio verrà rilevato prima dell'inizio dei lavori. Questa condizione rappresenterà il punto (momento) zero di riferimento.



Parametro descrittore 2. Stato delle popolazioni di specie target

Lo stato delle popolazioni delle specie target può essere caratterizzato attraverso l'analisi dei seguenti indicatori:

- condizioni e trend di specie o gruppi di specie vegetali selezionate;
- comparsa/aumento delle specie alloctone, sinantropiche e ruderali.

Vengono considerate specie target:

- Specie rare, endemiche esclusive, di interesse fitogeografico e protette ai vari livelli di conservazione o di interesse naturalistico.
- Specie alloctone

COMMITTENTE RWE Renewables Italia S.r.l. Via Andrea Doria, 41/G - Roma (RM)		OGGETTO PARCO AGRIVOLTAICO "FLORINAS"	COD. ELABORATO RWE-AVF-RA2
 www.iatprogetti.it	TITOLO STUDIO DI IMPATTO AMBIENTALE PIANO DI MONITORAGGIO DELLE COMPONENTI AMBIENTALI	PAGINA 22 di 51	

Le popolazioni di specie target verranno monitorate periodicamente nell'opportuno periodo fenologico (variabile a seconda della specie). Nell'ambito dell'analisi delle condizioni e trend di specie o gruppi di specie vegetali verrà considerata negativa una diminuzione della frequenza (numero di stazioni di monitoraggio con presenza della specie), della densità di popolazione (numero di individui per unità di superficie) e del grado di copertura delle specie vegetali pregiate rispetto a quanto riscontrato nella fase ante operam.

Di contro, verrà considerato negativo un aumento della frequenza, densità di popolazione e grado copertura delle specie vegetali alloctone (in particolare, di quelle invasive) rispetto a quanto riscontrato nella fase ante operam.

Parametro descrittore 3. Stato degli habitat

La caratterizzazione degli habitat è articolata su basi qualitative e quantitative sulla base della valutazione dei seguenti indicatori:



- Comparsa/aumento e frequenza delle specie alloctone all'interno delle stazioni di monitoraggio;
- Rapporto % tra specie alloctone e specie autoctone;
- Frequenza (presenza/assenza) delle specie rare, endemiche o protette ai vari livelli di conservazione all'interno delle formazioni;
- Variazione del grado di copertura delle specie e degli strati di vegetazione costituenti le fitocenosi monitorate;
- Variazione del grado di conservazione habitat d'interesse naturalistico (valutazione qualitativa).

Variazione della dimensione dei poligoni utilizzati per la rappresentazione cartografica degli habitat nell'ante-operam, all'interno dei quali ricadono i punti di monitoraggio.

4.3.1.2 Ubicazione delle stazioni di monitoraggio

L'area di indagine comprende l'intero buffer di 100 m rispetto al perimetro di cantiere indicato nel layout progettuale. I punti di monitoraggio (stazioni permanenti) sono stati inseriti all'interno di tale area buffer. I punti di monitoraggio individuati saranno gli stessi per le fasi ante, in corso e post-operam, al fine di verificare eventuali alterazioni nel tempo e nello spazio e di monitorare l'efficacia delle mitigazioni previste. Per quanto concerne le fasi in corso e post-operam, saranno identificate le eventuali criticità ambientali non individuate durante la fase ante-operam, che potrebbero richiedere ulteriori esigenze di monitoraggio.

L'individuazione degli specifici punti di monitoraggio ha seguito differenti metodologie sulla base del tipo di opera e di campionamento:

COMMITTENTE RWE Renewables Italia S.r.l. Via Andrea Doria, 41/G - Roma (RM)		OGGETTO PARCO AGRIVOLTAICO "FLORINAS" STUDIO DI IMPATTO AMBIENTALE	COD. ELABORATO RWE-AVF-RA2
 www.iatprogetti.it	TITOLO PIANO DI MONITORAGGIO DELLE COMPONENTI AMBIENTALI	PAGINA 23 di 51	



Tipo di stazione	Criteri di scelta localizzativa della stazione	Modalità di installazione
Plot (quadrati) a distanze regolari lungo transetto permanente	Estrazione casuale, tramite software GIS, di punti a distanze regolari lungo il perimetro dei cantieri. Da ogni punto individuato lungo il perimetro verrà tracciato un transetto di lunghezza pari a 25 m o 20 m (a seconda della tipologia di opera) con orientazione perpendicolare al confine del cantiere. Dai punti estratti, sono stati esclusi quelli ricadenti in aree prive di vegetazione spontanea significativa. <u>Densità dei punti di monitoraggio:</u> un transetto ogni 500 metri lineari. Lungo il transetto: un plot (quadrato) ogni 5 m lineari.	Materializzazione punto iniziale del transetto mediante infissione picchetti bassi ad alta visibilità; rilevazione delle relative coordinate GPS.
Plot circolare permanente	Campionamento casuale stratificato: estrazione di punti casuali (mediante software GIS) all'interno degli habitat target e/o delle popolazioni di specie target (laddove presenti) all'interno di un'area buffer di 100 m dal perimetro dei cantieri, sulla base del materiale cartografico prodotto nell'ante-operam. <u>Densità dei punti di monitoraggio:</u> uno ogni 5.000 m ² di superficie occupata dall'habitat o dal popolamento di specie target.	Materializzazione punto centrale plot mediante infissione picchetto alto ad alta visibilità; rilevazione delle relative coordinate GPS.

Si precisa che l'esatta localizzazione delle stazioni permanenti di monitoraggio attualmente pianificata potrebbe subire delle modificazioni in fase di installazione ante-operam per le seguenti cause ostative:

- mancata possibilità di accesso in proprietà privata per assenza di autorizzazioni;
- mancata possibilità di accesso per impenetrabilità della vegetazione;

COMMITTENTE RWE Renewables Italia S.r.l. Via Andrea Doria, 41/G - Roma (RM)		OGGETTO PARCO AGRIVOLTAICO "FLORINAS" STUDIO DI IMPATTO AMBIENTALE	COD. ELABORATO RWE-AVF-RA2
 www.iatprogetti.it	TITOLO PIANO DI MONITORAGGIO DELLE COMPONENTI AMBIENTALI	PAGINA 24 di 51	

- modificazioni dello stato dei luoghi intercorse tra la data di redazione del presente documento e l'inizio dei lavori.

COMMITTENTE RWE Renewables Italia S.r.l. Via Andrea Doria, 41/G - Roma (RM)		OGGETTO PARCO AGRIVOLTAICO "FLORINAS"	COD. ELABORATO RWE-AVF-RA2
 CONSULENZA E PROGETTI www.iatprogetti.it		STUDIO DI IMPATTO AMBIENTALE TITOLO PIANO DI MONITORAGGIO DELLE COMPONENTI AMBIENTALI	PAGINA 25 di 51

4.3.1.3 Modalità di rilevamento e periodicità

4.3.1.3.1 Fase antecedente all'apertura del cantiere

Preliminarmente all'apertura del cantiere, al fine di valutare puntualmente la presenza di specie di flora e vegetazione di particolare interesse, si provvederà ad assicurare un'integrazione delle attività di studio condotte nell'ambito della fase progettuale.

Nello specifico, sarà ulteriormente approfondita l'analisi sulla flora del territorio, in modo da verificare l'eventuale presenza di popolazioni di specie di interesse conservazionistico, eventualmente non rilevate in sede di sopralluoghi propedeutici allo SIA, e la conseguente possibilità di interferenze del progetto con le stesse. Laddove tali interferenze si dovessero concretamente prospettare con incidenza non trascurabile, si provvederà ad adottare, di concerto con le Autorità Competenti, specifiche misure di mitigazione.



Tabella 4.1: Articolazione temporale del PMA

Parametro descrittore	Frequenza/durata	Periodo
	Ante-operam	
1. Stato fitosanitario degli esemplari	Una tantum	Marzo-aprile
2. Stato delle popolazioni di specie target	Una tantum	Marzo-aprile
3. Stato degli habitat	Una tantum	Marzo-aprile

4.3.1.3.2 Fase di esercizio

Al termine dei lavori si prevede di elaborare, con cadenza annuale e per un periodo di tre anni, un report di monitoraggio sui lavori di inserimento ambientale eseguiti nelle aree di cantiere, corredato di idonea documentazione fotografica, che dovrà attestare il corretto recepimento delle prescrizioni e l'avvenuto recupero delle aree interessate dai lavori in accordo con il progetto approvato. In particolare, dovrà essere monitorato il tasso di sopravvivenza delle piante messe a dimora e il loro stato di salute.

Il censimento delle piante messe a dimora per valutarne il livello di sopravvivenza dovrà essere eseguito periodicamente e, in particolare, nei periodi dell'anno di massimo sviluppo vegetativo, al

COMMITTENTE RWE Renewables Italia S.r.l. Via Andrea Doria, 41/G - Roma (RM)		OGGETTO PARCO AGRIVOLTAICO "FLORINAS"	COD. ELABORATO RWE-AVF-RA2
 www.iatprogetti.it		TITOLO STUDIO DI IMPATTO AMBIENTALE PIANO DI MONITORAGGIO DELLE COMPONENTI AMBIENTALI	PAGINA 26 di 51

fine di poter accertare che le piante prive di organi verdi non si trovino in una fase di quiescenza. Per le specie impiegate nei ripristini ambientali si dovrà verificare l'assenza di ampie superfici prive di vegetazione, tali da compromettere il conseguimento degli obiettivi di mitigazione visiva e potenziamento delle funzioni ecologico-ambientali di connessione (corridoi ecologici).

Per quanto riguarda il corretto sviluppo e le condizioni fitosanitarie delle piante spontanee, il monitoraggio dovrà essere svolto con maggiore frequenza nel periodo tardo-primaverile ed estivo.

Tabella 4.2: Articolazione temporale del PMA

Parametro descrittore	Frequenza/durata	Periodo
	In corso d'opera	
1. Stato fitosanitario degli esemplari	Trimestrale / sino alla chiusura del cantiere	Marzo-aprile
2. Stato delle popolazioni di specie target	Trimestrale / sino alla chiusura del cantiere	Marzo-aprile
3. Stato degli habitat	Semestrale / sino alla chiusura del cantiere	Marzo-aprile

4.3.1.3.3 Fase post – operam

Durante l'esercizio dell'impianto il piano di monitoraggio prevede la seguente periodicità:



COMMITTENTE RWE Renewables Italia S.r.l. Via Andrea Doria, 41/G - Roma (RM)		OGGETTO PARCO AGRIVOLTAICO "FLORINAS" STUDIO DI IMPATTO AMBIENTALE	COD. ELABORATO RWE-AVF-RA2
 www.iatprogetti.it	TITOLO PIANO DI MONITORAGGIO DELLE COMPONENTI AMBIENTALI	PAGINA 27 di 51	

Tabella 4.3: Articolazione temporale del PMA

Parametro descrittore	Frequenza/durata	Periodo
	Post-operam	
1. Stato fitosanitario degli esemplari	Annuale / per 3 anni*	Marzo-aprile
2. Stato delle popolazioni di specie target	Annuale / per 3 anni*	Marzo-aprile
3. Stato degli habitat	Annuale / per 3 anni*	Marzo-aprile



*Durata minima, eventualmente estendibile in caso di criticità emerse nel report finale o in caso di applicazione delle azioni correttive a seguito del superamento dei valori soglia di significatività.

4.3.1.4 Azioni correttive e/o di ordinaria manutenzione del verde



Il monitoraggio delle specie spontanee avrà il fine di assicurare il mantenimento in condizioni ottimali degli esemplari impiantati ed a valutare per tempo la necessità di operare le necessarie cure colturali al fine di assicurare l'efficacia delle azioni di ripristino vegetazionale intraprese.

Opere a verde



Intervento	Frequenza	Periodo
<u>Ispezione periodica</u> finalizzata alla: Valutazione dello stato fitosanitario degli esemplari messi a dimora o trapiantati (ove presenti), mediante la verifica della vitalità e della presenza di parassiti, fitopatie o alterazioni della crescita. Verifica della eventuale necessità di ripristino conche e rinalzo (laddove presenti), reintegri della copertura pacciamante, diserbo manuale	1° anno: ad 1, 3, 6 e 12 mesi dalla messa a dimora; 2° anno: trimestrale; 3° anno: semestrale;	1° anno: ad 1, 3, 6 e 12 mesi dalla messa a dimora; 2° anno: trimestrale; 3° anno: semestrale;

COMMITTENTE RWE Renewables Italia S.r.l. Via Andrea Doria, 41/G - Roma (RM)		OGGETTO PARCO AGRIVOLTAICO "FLORINAS" STUDIO DI IMPATTO AMBIENTALE	COD. ELABORATO RWE-AVF-RA2
 CONSULENZA E PROGETTI www.iatprogetti.it	TITOLO PIANO DI MONITORAGGIO DELLE COMPONENTI AMBIENTALI	PAGINA 28 di 51	

Intervento	Frequenza	Periodo
localizzato, ripristino della verticalità delle piante, ripristino legature, tutoraggi e <i>shelter</i> .		
<u>Irrigazione di soccorso</u> Il soccorso idrico è utile per agevolare le piante a superare indenni i periodi più caldi e siccitosi, soprattutto nel primo periodo di post-impianto. <i>Quantità</i> : vedi piano di irrigazione. <i>Modalità di irrigazione</i> : autobotte, autocisterna o altro mezzo leggero idoneo.	Ogni 15 giorni (n. 8 interventi irrigui) durante il Periodo indicato, salvo eventuali anomalie meteo-climatiche o criticità emerse dai controlli periodici.	giugno-settembre
<u>Controllo delle infestanti e sfalci</u> Verranno eseguiti i necessari interventi di contenimento delle infestanti all'intorno della pacciamatura, con l'impiego soli mezzi meccanici leggeri senza utilizzo di prodotti fitosanitari di sintesi. Gli sfalci verranno eseguiti in modo che l'altezza della vegetazione erbacea non superi i 50 cm; l'altezza di taglio deve essere di almeno 5 cm.	Primi 3 anni dalla messa a dimora: 2/anno	maggio-giugno
<u>Sostituzione fallanze</u> Nel caso di fallanze riscontrate in occasione delle ispezioni periodiche si dovrà provvedere, al termine di ogni stagione vegetativa, alla	1/anno per anni 3	novembre-dicembre

COMMITTENTE RWE Renewables Italia S.r.l. Via Andrea Doria, 41/G - Roma (RM)		OGGETTO PARCO AGRIVOLTAICO "FLORINAS"	COD. ELABORATO RWE-AVF-RA2
 www.iatprogetti.it	TITOLO STUDIO DI IMPATTO AMBIENTALE PIANO DI MONITORAGGIO DELLE COMPONENTI AMBIENTALI	PAGINA 29 di 51	

Intervento	Frequenza	Periodo
<p>sostituzione degli esemplari morti o compromessi.</p> <p>Modalità di esecuzione: rimozione dell'intera pianta, zolla compresa (seguita da corretto smaltimento), con allontanamento del materiale di risulta, scavo di nuova buca, fornitura e messa a dimora di esemplare di pari caratteristiche e provenienza di quello secco, posa di tutori, prima irrigazione.</p>		
<p><u>Potature e rimonde</u></p> <p>Attività di potatura di formazione e ridimensionamento delle parti aeree della pianta, anche finalizzata all'ottimizzare il potere schermante degli individui (es. favorire lo sviluppo in altezza o laterale a seconda dell'effetto desiderato).</p>	2/anno per anni 3	marzo e ottobre
<p><u>Concimazioni</u></p> <p>Concimazioni localizzate da attuare con l'impiego di concimi complessi arricchiti con microelementi. Il fertilizzante dovrà essere distribuito in prossimità delle radici mediante una leggera lavorazione superficiale (zappettatura) del terreno e sarà integrato con l'aggiunta di prodotti ormonici stimolanti l'attività</p>	2/anno per anni 3	marzo e ottobre

COMMITTENTE RWE Renewables Italia S.r.l. Via Andrea Doria, 41/G - Roma (RM)		OGGETTO PARCO AGRIVOLTAICO "FLORINAS" STUDIO DI IMPATTO AMBIENTALE	COD. ELABORATO RWE-AVF-RA2
 www.iatprogetti.it		TITOLO PIANO DI MONITORAGGIO DELLE COMPONENTI AMBIENTALI	PAGINA 30 di 51

Intervento	Frequenza	Periodo
vegetativa delle piante.		
<u>Verifica presenza di specie aliene invasive</u> Tutte le aree interessate dalla realizzazione di opere a verde verranno accuratamente ispezionate da un esperto botanico al fine di verificare la presenza di eventuali plantule di specie aliene invasive (limitatamente a quelle perenni legnose) accidentalmente introdotte durante i lavori. Se presenti, esse verranno tempestivamente eradicare e correttamente smaltite. La verifica sarà ripetuta dopo due anni dalla chiusura del cantiere.	1/anno per anni 3	marzo-aprile (modificabile sulla base della specifica fenologia delle specie riscontrate)



4.3.1.5 Responsabile delle attività

Le attività di monitoraggio degli aspetti vegetazionali saranno eseguite, su incarico della società titolare dell'impianto, esclusivamente da personale laureato e di provata esperienza in campo botanico e/o agronomico.

4.4 Patrimonio culturale e paesaggio

4.4.1 Premessa

Il patrimonio culturale è definito come l'insieme costituito dai beni culturali e dai beni paesaggistici in conformità al disposto di cui all'articolo 2, comma 1, del decreto legislativo 22 gennaio 2004, n. 42, mentre il paesaggio risponde alla nota definizione della Convenzione Europea sul Paesaggio che lo designa come "una determinata parte di territorio, così come è percepita dalle popolazioni, il cui carattere deriva dall'azione di fattori naturali e/o umani e dalle loro interrelazioni".

COMMITTENTE RWE Renewables Italia S.r.l. Via Andrea Doria, 41/G - Roma (RM)		OGGETTO PARCO AGRIVOLTAICO "FLORINAS"	COD. ELABORATO RWE-AVF-RA2
 CONSULENZA E PROGETTI www.iatprogetti.it	TITOLO STUDIO DI IMPATTO AMBIENTALE PIANO DI MONITORAGGIO DELLE COMPONENTI AMBIENTALI	PAGINA 31 di 51	

L'insieme delle due componenti non può essere scisso in parti ma va considerato come un'unica entità rispetto alla quale i progetti di impianti da FER può dirsi che producano effetti spesso soggettivi su cui non si verificano posizioni univoche. Va infatti notato che, accanto a una corrente di pensiero che giudica negativamente il loro inserimento nel paesaggio, si va sviluppando un sentire differente che vede prevalere, a fronte dei potenziali effetti negativi a carico del paesaggio percepito, i valori positivi legati ai temi del risparmio di risorse e della produzione energetica sostenibile.

I principali elementi di attenzione nell'area in esame, attinenti alla sfera paesaggistica, si riferiscono ai potenziali effetti associati alla visibilità dell'impianto ed alla alterazione degli elementi strutturanti del sistema agricolo estensivo che caratterizza l'area di progetto.



Nell'affrontare il complesso tema del monitoraggio della componente in esame appare doveroso sottolineare la circostanza che le proposte attività di monitoraggio previste nel PMA in rapporto alle componenti e fattori ambientali "Suolo", "Ecosistemi e biodiversità", "Fauna" e "Rumore" rivestono un ruolo trasversale anche nella verifica degli aspetti ambientali di interesse ai fini della salvaguardia della qualità paesaggistica, come risultante dell'azione di fattori naturali e/o umani e dalle loro interrelazioni. Si richiamano, a tale riguardo in particolare:

- le previste verifiche in fase ante operam, in opera e post operam orientate alla mitigazione degli effetti ambientali sulla componente ed all'ottimale conseguimento degli obiettivi di ripristino ambientale.
- gli accertamenti chimico-fisici sui suoli funzionali alla verifica della corretta esecuzione delle pratiche di gestione delle terre e rocce da scavo;
- le previste azioni di controllo in fase post operam sulla componente faunistica, intese a valutare i possibili effetti sulla componente ed individuare, se necessario, possibili misure mitigative a fronte degli effetti riscontrati;
- le previste verifiche strumentali sul clima acustico - da condursi in fase ante operam, in operam e post operam - finalizzate ad accertare l'eventuale superamento delle soglie di legge e, se del caso, assicurare la tempestiva attuazione di adeguate misure mitigative.

In ragione di quanto precede, ed in assenza di riferimenti istituzionali espliciti circa la predisposizione del Progetto di Monitoraggio Ambientale per la componente "Paesaggio", si propongono di seguito alcune azioni di controllo orientate ad assicurare la salvaguardia delle permanenze archeologiche.

4.4.2 *Monitoraggio ante operam*

Preventivamente alla realizzazione dell'opera in progetto, ove fosse ritenuto opportuno dalla competente Sovrintendenza ABAP, verrà implementata la verifica dell'interesse archeologico nelle aree oggetto di progettazione (area di installazione dell'impianto e delle opere elettriche, percorso

COMMITTENTE RWE Renewables Italia S.r.l. Via Andrea Doria, 41/G - Roma (RM)		OGGETTO PARCO AGRIVOLTAICO "FLORINAS"	COD. ELABORATO RWE-AVF-RA2
 www.iatprogetti.it		STUDIO DI IMPATTO AMBIENTALE TITOLO PIANO DI MONITORAGGIO DELLE COMPONENTI AMBIENTALI	PAGINA 32 di 51

del cavidotto, viabilità).

Scopo dell'indagine preliminare è procedere ad una più approfondita verifica della presenza di strutture o resti di interesse archeologico o di materiale archeologico in dispersione superficiale o l'eventuale presenza di giacimenti archeologici noti attraverso lo studio bibliografico o dei materiali d'archivio.

In un processo di costante dialogo con gli Enti preposti, concordate con la competente Soprintendenza ABAP, si procederà a definire ed eseguire eventuali ulteriori attività preliminari (saggi di scavo ecc.).

I punti di monitoraggio da cui si acquisiranno le immagini fotografiche consistono nei beni tutelati e nei centri abitati più vicini alle opere in progetto riportati nell'Elaborato RWE-AVF-TA24
Fotosimulazioni da punti significativi in un raggio di 5km dall'impianto e nei pressi delle aree di cantiere dell'impianto.

Saranno previsti n. 1 rilievo per ciascun punto di monitoraggio.

4.4.3 *Monitoraggio in corso d'opera*

Durante la realizzazione dell'opera saranno messe in atto, in accordo con la competente Soprintendenza ABAP, strategie di monitoraggio volte alla verifica dell'eventuale presenza di strutture, resti di interesse archeologico o di materiale archeologico in dispersione superficiale nelle aree oggetto di progettazione (area di installazione dell'impianto e delle opere elettriche, percorso del cavidotto, viabilità).

Inoltre, si procederà, se ritenuto opportuno, con la sorveglianza archeologica in corso d'opera, prevista tra le attività indicate dall'art. 25 del D. Lgs 50/2016.

Replicando i punti di monitoraggio presso i quali si è svolto il monitoraggio ante-operam, saranno previsti n. 1 rilievo per ciascun punto di monitoraggio ogni 6 mesi.



4.4.4 *Monitoraggio post-operam*

Al momento non ritenuto necessario, valutato che le principali interferenze potenziali con la componente si riferiscono alla fase di cantiere.

Saranno previsti n. 1 rilievo per ciascun punto di monitoraggio.

4.4.5 *Azioni preventive e/o correttive*

Nell'ambito del processo costruttivo, la presenza in cantiere di un archeologo, ove richiesta, assicurerà che:

COMMITTENTE RWE Renewables Italia S.r.l. Via Andrea Doria, 41/G - Roma (RM)		OGGETTO PARCO AGRIVOLTAICO "FLORINAS"	COD. ELABORATO RWE-AVF-RA2
 CONSULENZA E PROGETTI www.iatprogetti.it		TITOLO STUDIO DI IMPATTO AMBIENTALE PIANO DI MONITORAGGIO DELLE COMPONENTI AMBIENTALI	PAGINA 33 di 51

- qualsiasi operazione di scavo, eventualmente derivante da varianti in corso d'opera, sia soggetta a preventivo nulla osta da parte della competente Soprintendenza ABAP;
- la competente Soprintendenza ABAP sia costantemente aggiornata sull'andamento dei lavori e su eventuali circostanze impreviste che dovessero insorgere, con specifico riferimento alla tutela dei beni culturali,
- si proceda alla sospensione dei lavori ed alla immediata comunicazione alla competente Soprintendenza ABAP in caso di rinvenimento in fase di cantiere di resti, relitti o manufatti di qualsiasi natura e rilevanza archeologica (scoperte fortuite di cui all'art. 90 del D.Lgs. 42/04), mantenendo immutato lo stato di fatto al fine di consentire le verifiche tecniche di legge da parte della stessa Soprintendenza;
- il Direttore dei Lavori e le ditte incaricate dell'esecuzione dell'opera siano debitamente informati degli obblighi in capo alla Proponente in materia di tutela del patrimonio archeologico.

4.4.6 *Responsabile delle attività*

Tutte le attività previste dovranno essere presentate e svolte esclusivamente da un professionista archeologo in possesso dei requisiti di legge.

4.5 **Acque**



Le opere di sedime del fotovoltaico in progetto non sono direttamente intersecate da alcun elemento idrico significativo. Di fatto, se si esclude una locale riscontrata tendenza ad originare ristagni idrici in concomitanza di periodi di piogge perdurevoli, le caratteristiche fisiche del sottosuolo garantiscono un buon drenaggio delle acque superficiali.

Quantunque il tracciato dei nuovi elettrodotti interrati, previsto prevalentemente in aderenza alla viabilità esistente, attraversi localmente alcuni elementi idrici, le modalità realizzative dello stesso (posa in subalveo) consentiranno di escludere ogni interferenza con le condizioni di deflusso.

4.5.1 *Monitoraggio ante-operam*

Sotto il profilo idrogeologico, si riscontra la presenza di un basamento litificato costituito da alternanze di livelli calcarei, calcareo-marnosi e calcarenitici a permeabilità media che permette un'infiltrazione solo ed esclusivamente attraverso una porosità secondaria per fratturazione.

Considerata la tipologia di intervento proposto e delle sue intrinseche caratteristiche di "sicurezza ambientale" non si ritiene necessario operare un monitoraggio ante-operam.

COMMITTENTE RWE Renewables Italia S.r.l. Via Andrea Doria, 41/G - Roma (RM)		OGGETTO PARCO AGRIVOLTAICO "FLORINAS"	COD. ELABORATO RWE-AVF-RA2
 CONSULENZA E PROGETTI www.iatprogetti.it	TITOLO STUDIO DI IMPATTO AMBIENTALE PIANO DI MONITORAGGIO DELLE COMPONENTI AMBIENTALI	PAGINA 34 di 51	

4.5.2 Monitoraggio in corso d'opera

In virtù delle scelte tecniche operate e delle caratteristiche idrogeologiche locali, la costruzione delle opere non comporterà alcuna interferenza apprezzabile con i corsi d'acqua superficiali e gli acquiferi sotterranei.

In concomitanza con eventi piovosi, non possono escludersi eventuali fenomeni di dilavamento di materiali fini in corrispondenza delle aree di lavorazione non ancora stabilizzate (cumuli di materiale, etc). Tali fenomeni sono, in ogni caso, da ritenersi scarsamente significativi in considerazione della ridotta occupazione di suolo delle aree di cantiere e del carattere occasionale degli stessi, potendosi concentrare le lavorazioni entro periodi a bassa piovosità.

Considerata la tipologia di intervento proposto e delle sue intrinseche caratteristiche di "sicurezza ambientale" non si ritiene necessario operare un monitoraggio in corso d'opera della componente.

4.5.3 Monitoraggio post-operam

Valgono le medesime considerazioni riportate al paragrafo precedente.

4.5.4 Azioni correttive



Le azioni orientate alla prevenzione degli eventi incidentali suscettibili di incidere sulla qualità delle acque durante la fase di costruzione e dismissione dell'opera possono ricondursi alle seguenti buone pratiche, di norma adottate nei cantieri edili anche in osservanza di specifici adempimenti normativi.

Nell'ambito delle ordinarie attività gestionali dell'impianto agrivoltaico – comprendenti le ordinarie operazioni di manutenzione ordinaria o straordinaria- gli accorgimenti orientati alla prevenzione degli sversamenti accidentali di contaminanti sul suolo saranno sostanzialmente analoghi a quelli previsti nella fase di costruzione, con riferimento in particolare ai seguenti aspetti:

- Depositi e gestione dei materiali
- Gestione dei rifiuti di cantiere
- Gestione delle eventuali acque di lavorazione.

Modalità operative generali

I rifornimenti di carburante e di lubrificante ai mezzi meccanici dovranno essere effettuati su pavimentazione impermeabile (da rimuovere al termine dei lavori), con rete di raccolta, allo scopo di raccogliere eventuali perdite di fluidi da gestire secondo normativa. Per i rifornimenti di carburanti e lubrificanti con mezzi mobili dovrà essere garantita la tenuta e l'assenza di sversamenti di carburante durante il tragitto adottando apposito protocollo. Dovrà essere controllata la tenuta dei tappi dal bacino di contenimento delle cisterne mobili ed evitare le perdite per traboccamento provvedendo a periodici svuotamenti. Si procederà a controllare sistematicamente i circuiti oleodinamici dei mezzi operativi.

COMMITTENTE RWE Renewables Italia S.r.l. Via Andrea Doria, 41/G - Roma (RM)		OGGETTO PARCO AGRIVOLTAICO "FLORINAS"	COD. ELABORATO RWE-AVF-RA2
 www.iatprogetti.it	TITOLO STUDIO DI IMPATTO AMBIENTALE PIANO DI MONITORAGGIO DELLE COMPONENTI AMBIENTALI	PAGINA 35 di 51	

Le perforazioni e getti di calcestruzzo (fondazioni cabine) in prossimità di eventuali falde idriche sotterranee (sino ad ora non rinvenute dagli studi geologici) dovranno avvenire a seguito di preventivo intubamento ed isolamento del cavo al fine di evitare la dispersione in acque sotterranee del cemento e di altri additivi.

Ove siano impiegati oli disarmanti nella costruzione, la scelta sarà orientata su prodotti biodegradabili e atossici.

Gestione acque meteoriche dilavanti

La gestione delle acque dilavanti dovrà avvenire in accordo con le seguenti procedure:

- nelle porzioni di cantiere eventualmente pavimentate, predisporre sistemi di regimazione delle acque meteoriche non contaminate, per evitare il ristagno delle stesse, ed acquisire specifica autorizzazione per lo scarico delle acque meteoriche dilavanti rilasciata dall'ente competente;
- realizzare un sistema di regimazione perimetrale dell'area di cantiere che limiti l'ingresso delle acque dalle aree esterne al cantiere stesso, durante l'avanzamento dei lavori, compatibilmente con lo stato dei luoghi;
- limitare le operazioni di rimozione della copertura vegetale e del suolo allo stretto necessario, avendo cura di contenerne la durata per il minor tempo possibile in relazione alle necessità di svolgimento dei lavori;
- in caso di versamenti accidentali, circoscrivere e raccogliere il materiale ed effettuare la comunicazione di cui all'art. 242 del D.Lgs. n. 152/2006.

Gestione acque di lavorazione



Per le acque di lavorazione (p.e. quelle derivanti dal lavaggio betoniere, dai lava ruote, dal lavaggio delle macchine e delle attrezzature) le stesse dovranno essere gestite nei seguenti due modi:

- come acque reflue industriali, ai sensi della Parte Terza del D.Lgs. n. 152/2006, qualora si preveda il loro scarico in acque superficiali o fognatura, per il quale ottenere la preventiva autorizzazione dall'ente competente. In tal caso dovrà essere previsto un collegamento stabile e continuo fra i sistemi di raccolta delle acque reflue, gli eventuali impianti di trattamento ed il recapito finale che deve essere preceduto da pozzetto di ispezione;
- come rifiuti, ai sensi della Parte Quarta del D.Lgs. n. 152/2006, qualora sia ritenuto opportuno smaltirli o inviarli a recupero come tali.

Terre e rocce da scavo

Nella gestione delle terre e rocce da scavo in attesa di riutilizzo saranno adottate le seguenti modalità gestionali:

- effettuare lo stoccaggio in cumuli presso aree di deposito appositamente dedicate;
- identificare i cumuli con adeguata segnaletica, che ne indichi la tipologia, la quantità, la

COMMITTENTE RWE Renewables Italia S.r.l. Via Andrea Doria, 41/G - Roma (RM)		OGGETTO PARCO AGRIVOLTAICO "FLORINAS"	COD. ELABORATO RWE-AVF-RA2
 www.iatprogetti.it	TITOLO STUDIO DI IMPATTO AMBIENTALE PIANO DI MONITORAGGIO DELLE COMPONENTI AMBIENTALI	PAGINA 36 di 51	

provenienza e l'eventuale destinazione di utilizzo;

- gestire i cumuli di terre e rocce da scavo in modo da evitare il dilavamento degli stessi, il trascinarsi di materiale solido da parte delle acque meteoriche e la dispersione in aria delle polveri, ad esempio con copertura o inerbimento e regimazione delle aree di deposito;
- isolare dal suolo il deposito temporaneo delle terre e rocce da scavo eventualmente frammiste a materiali contaminanti e gestirle in regime di rifiuto;
- assicurarsi che la gestione dei depositi delle terre e rocce da scavo non arrechi impatti nei terreni non oggetto di costruzione;
- stoccare il terreno vegetale di scotico in cumuli non superiori ai 2 m di altezza, per conservarne le caratteristiche fisiche, chimiche e biologiche in modo da poterlo poi riutilizzare nelle opere di recupero ambientale dell'area dopo lo smantellamento del cantiere; per stoccaggi di durata superiore ai 2 anni si raccomanda l'inerbimento del cumulo.

Depositi e gestione dei materiali

Per le materie prime, le varie sostanze utilizzate, i rifiuti ed i materiali di recupero saranno attuate modalità di stoccaggio e di gestione che garantiscano la separazione netta fra i vari cumuli o depositi. Ciò al fine di evitare sprechi, spandimenti e perdite incontrollate dei suddetti materiali in un'ottica di adeguata conservazione delle risorse e di rispetto per l'ambiente.



In particolare, si procederà a:

- depositare sabbie, ghiaie, cemento e altri inerti da costruzione in modo da evitare spandimenti nei terreni non oggetto di costruzione e nel reticolo di allontanamento delle acque meteoriche;
- stoccare prodotti chimici, colle, vernici, pitture di vario tipo, oli disarmanti ecc. in condizioni di sicurezza, evitando un loro deposito sui piazzali a cielo aperto;
- assicurare che in cantiere siano presenti le schede di sicurezza di tali materiali;
- separare nettamente i materiali e le strutture recuperate, destinati alla riutilizzazione all'interno dello stesso cantiere, dai rifiuti da allontanare.

Gestione dei rifiuti di cantiere

La gestione dei rifiuti di cantiere avverrà in accordo con le seguenti modalità:

- le varie tipologie di rifiuto da allontanare dal cantiere saranno raggruppate in aree di deposito temporaneo, appositamente allestite;
- all'interno di dette aree i rifiuti saranno depositati in maniera separata per codice CER e stoccati secondo normativa o norme di buona tecnica atte ad evitare impatti sulle matrici ambientali (in aree di stoccaggio o depositi preferibilmente al coperto con idonee volumetrie e avvio periodico

COMMITTENTE RWE Renewables Italia S.r.l. Via Andrea Doria, 41/G - Roma (RM)		OGGETTO PARCO AGRIVOLTAICO "FLORINAS"	COD. ELABORATO RWE-AVF-RA2
 www.iatprogetti.it	TITOLO STUDIO DI IMPATTO AMBIENTALE PIANO DI MONITORAGGIO DELLE COMPONENTI AMBIENTALI	PAGINA 37 di 51	

a smaltimento/recupero).

- saranno predisposti contenitori idonei, per funzionalità e capacità, destinati alla raccolta differenziata dei rifiuti assimilabili agli urbani mettendo in atto accorgimenti atti ad evitarne la dispersione eolica. I diversi materiali dovranno essere identificati da opportuna cartellonistica ed etichettati come da normativa in caso di rifiuti contenenti sostanze pericolose.
- saranno gestiti in regime di rifiuto tutti i materiali di demolizione, i residui fangosi del lavaggio betoniere, del lavaggio ruote, e di qualsiasi trattamento delle acque di lavorazione: come tali saranno trattati ai fini della raccolta, deposito o stoccaggio recupero/riutilizzo o smaltimento ai sensi del D.Lgs. n. 152/2006, lasciando possibilmente come residuale questa ultima operazione.
- al fine della corretta gestione dei rifiuti le maestranze dell'Impresa e delle ditte che operano saltuariamente all'interno del cantiere saranno messe a conoscenza, formalmente, delle suddette modalità di gestione.

Ripristino delle aree di cantiere

Il ripristino delle aree di cantiere dovrà assicurare:



- la verifica preliminare dello stato di eventuale contaminazione del suolo e successivo risanamento dei luoghi;
- il ricollocamento del terreno vegetale accantonato in precedenza;
- il ripristino della preesistente rete di deflusso superficiale allo scopo di favorire lo scorrimento e l'allontanamento delle acque meteoriche;
- il ripristino della preesistente copertura vegetale.

Durante la dismissione delle aree di cantiere (compresi gli interventi temporanei sulla viabilità esistente e la dismissione di piste provvisorie di servizio) ai fini del ripristino ambientale, dovrà essere rimossa completamente qualsiasi opera, terreno o pavimentazione impermeabile (unitamente al suo sottofondo) utilizzata per l'installazione. La gestione di tali materiali dovrà avvenire secondo normativa vigente di gestione dei rifiuti.

4.6 Emissione di rumore

4.6.1 Obiettivi

Le attività di monitoraggio del rumore saranno finalizzate alla verifica del rispetto dei limiti previsti dal D.P.C.M. 14.11.1997 – “*Determinazione dei valori limite delle sorgenti sonore*”, emanato in attuazione di quanto previsto dalla Legge n. 447 del 26.10.1995 – “*Legge quadro sull'inquinamento acustico*”. Nello specifico, attraverso le attività di controllo di seguito descritte si procederà al riscontro dei seguenti aspetti:

COMMITTENTE RWE Renewables Italia S.r.l. Via Andrea Doria, 41/G - Roma (RM)		OGGETTO PARCO AGRIVOLTAICO "FLORINAS"	COD. ELABORATO RWE-AVF-RA2
 www.iatprogetti.it		TITOLO STUDIO DI IMPATTO AMBIENTALE PIANO DI MONITORAGGIO DELLE COMPONENTI AMBIENTALI	PAGINA 38 di 51

- verificare l'eventuale scostamento del clima acustico misurato in rapporto allo scenario delineato dallo studio acustico previsionale;
- garantire la gestione delle problematiche acustiche che possono manifestarsi delle varie fasi di vita dell'impianto.

4.6.2 Parametri di rilevamento e valori limite



Con riferimento a quanto stabilito dal D.P.C.M. 14.11.1997, al fine di valutare il rispetto dei limiti di immissione e di emissione riconducibili al rumore generato dal funzionamento della centrale solare, saranno oggetto di monitoraggio i seguenti parametri:

- a) Livello di pressione sonora equivalente riferito al periodo di riferimento notturno (22.00 – 06.00) e diurno (06.00 – 22.00), misurato al perimetro dell'area di pertinenza dell'impianto, dovuto al funzionamento di tutte le sorgenti sonore presenti all'interno dello stesso: la misura di questo parametro rappresenta il valore che deve essere confrontato con il valore limite assoluto di emissione per la classe acustica all'interno della quale è stato ricondotto l'impianto;
- b) Livello di pressione sonora equivalente riferito al periodo di riferimento notturno (22.00 – 06.00) e diurno (6.00 – 22.00), misurato in corrispondenza degli edifici ad uso abitativo potenzialmente più esposti alla rumorosità dell'impianto, e dovuto al funzionamento di tutte le sorgenti sonore che possono condizionare il clima acustico del sito: la misura di questo parametro rappresenta il rumore ambientale in corrispondenza dei ricettori.

Le misure acustiche saranno effettuate secondo le prescrizioni definite dal D.M. 16/3/98: "*Tecniche di rilevamento e di misurazione dell'inquinamento acustico*". In particolare:

- Tutti i rilevamenti saranno eseguiti nei periodi di riferimento diurno e notturno in condizioni meteorologiche adeguate, in accordo con l'allegato B del D.M. 16/3/98, quindi in assenza di precipitazioni, di nebbia e/o neve, con vento non superiore a 5 m/s.
- La velocità del vento dovrà essere misurata con anemometro digitale direzionale.
- Per ogni punto di rilevamento saranno rilevate le coordinate Gauss-Boaga con GPS digitale.
- I dati acustici saranno acquisiti e memorizzati su supporto digitale.
- Tutti i rilievi saranno effettuati con microfono provvisto di cuffia antivento.

Prima e dopo il ciclo di misure si procederà alla calibrazione della strumentazione, con registrazione del segnale.

COMMITTENTE RWE Renewables Italia S.r.l. Via Andrea Doria, 41/G - Roma (RM)		OGGETTO PARCO AGRIVOLTAICO "FLORINAS" STUDIO DI IMPATTO AMBIENTALE	COD. ELABORATO RWE-AVF-RA2
 CONSULENZA E PROGETTI www.iatprogetti.it	TITOLO PIANO DI MONITORAGGIO DELLE COMPONENTI AMBIENTALI	PAGINA 39 di 51	

In attesa dell'approvazione del piano di Classificazione dei Comuni di Florinas e di Ossi (ricettore 5 della Figura 4.2), l'art. 8 comma 1 del D.P.C.M. 14 Novembre 1997 prevede l'applicazione dei limiti di cui all'art. 6 comma 1 del D.P.C.M. 1 Marzo 1991, riportati nella tabella seguente:

Tabella: Limiti di accettabilità
[art.6 D.P.C.M. 1 Marzo 1991]

Zonizzazione acustica [Art. 6 D.P.C.M. 1 Marzo 1991]	Tempi di riferimento	
	Limite diurno (h 06-22)	Limite notturno (h 22-06)
	L _{Aeq} [dB(A)]	L _{Aeq} [dB(A)]
tutto il territorio nazionale	70	60
Zona A ¹ (D.M. 1444/68)	65	55
Zona B ² (D.M. 1444/68)	60	50
Zona esclusivamente industriale	70	70

In particolare, poiché i siti interessati alle misurazioni appartengono alla ZONA "tutto il territorio nazionale" di cui al dm 1444/68, i limiti assoluti di immissione da rispettare, per i diversi punti di misura, saranno i seguenti:



Zonizzazione acustica [Art. 6 D.P.C.M. 1 Marzo 1991]	Tempi di riferimento	
	Limite diurno (h 06-22)	Limite notturno (h 22-06)
	L _{Aeq} [dB(A)]	L _{Aeq} [dB(A)]
Territorio nazionale	70	60

L'area limitrofa all'impianto è stata assunta pari ad una Classe III della Legge quadro 447/95.

Nella tabella seguente sono riportati i limiti acustici per l'ambiente esterno per la classe acustica III.

Tabella 4.4 – Limiti acustici validi per l'ambiente esterno - Classe III

Classe	Art.2 Tabella B		Art.3 Tabella C		Art.7 Tabella D		Art.6 (comma 1, lett. A)	
	Valori limite di emissione (dBA)		Valori limite assoluti di immissione (dBA)		Valori di qualità (dBA)		Valori di attenzione* riferiti 1h (dBA)	
	Diurno	Notturmo	Diurno	Notturmo	Diurno	Notturmo	Diurno	Notturmo
III	55	45	60	50	57	47	70	55



COMMITTENTE RWE Renewables Italia S.r.l. Via Andrea Doria, 41/G - Roma (RM)		OGGETTO PARCO AGRIVOLTAICO "FLORINAS"	COD. ELABORATO RWE-AVF-RA2
 www.iatprogetti.it		TITOLO STUDIO DI IMPATTO AMBIENTALE PIANO DI MONITORAGGIO DELLE COMPONENTI AMBIENTALI	PAGINA 40 di 51

4.6.3 Monitoraggio ante-operam

Nella Fase di elaborazione dello Studio previsionale di impatto acustico (RWE-AVF-RA6) sono state eseguite apposite rilevazioni acustiche; le misurazioni sono state condotte secondo i criteri e metodi stabiliti dal DM 16/03/1998. Dall'attività di monitoraggio ante operam è emerso che la rumorosità della zona è imputabile prevalentemente al traffico locale, alle lavorazioni delle attività agricole ed agli aerogeneratori installati nella zona.

Per il conseguimento delle finalità del presente PMA, nelle settimane antecedenti l'inizio dei lavori, verrà eseguito un monitoraggio *ante operam* sui medesimi punti di misura/controllo (Figura 4.2) e con lo stesso criterio metodologico adottato nella fase di cantiere, come di seguito indicato.

FASE	POSTAZIONE	DURATA	FREQUENZA
Ante operam (Misura del rumore residuo)	Punti di misura di Figura 4.2.	3 ore durante il periodo diurno (a ricettore) 1 ora durante il periodo notturno (a ricettore)	1 volta

COMMITTENTE RWE Renewables Italia S.r.l. Via Andrea Doria, 41/G - Roma (RM)		OGGETTO PARCO AGRIVOLTAICO "FLORINAS"	COD. ELABORATO RWE-AVF-RA2
 www.iatprogetti.it		STUDIO DI IMPATTO AMBIENTALE TITOLO PIANO DI MONITORAGGIO DELLE COMPONENTI AMBIENTALI	PAGINA 41 di 51

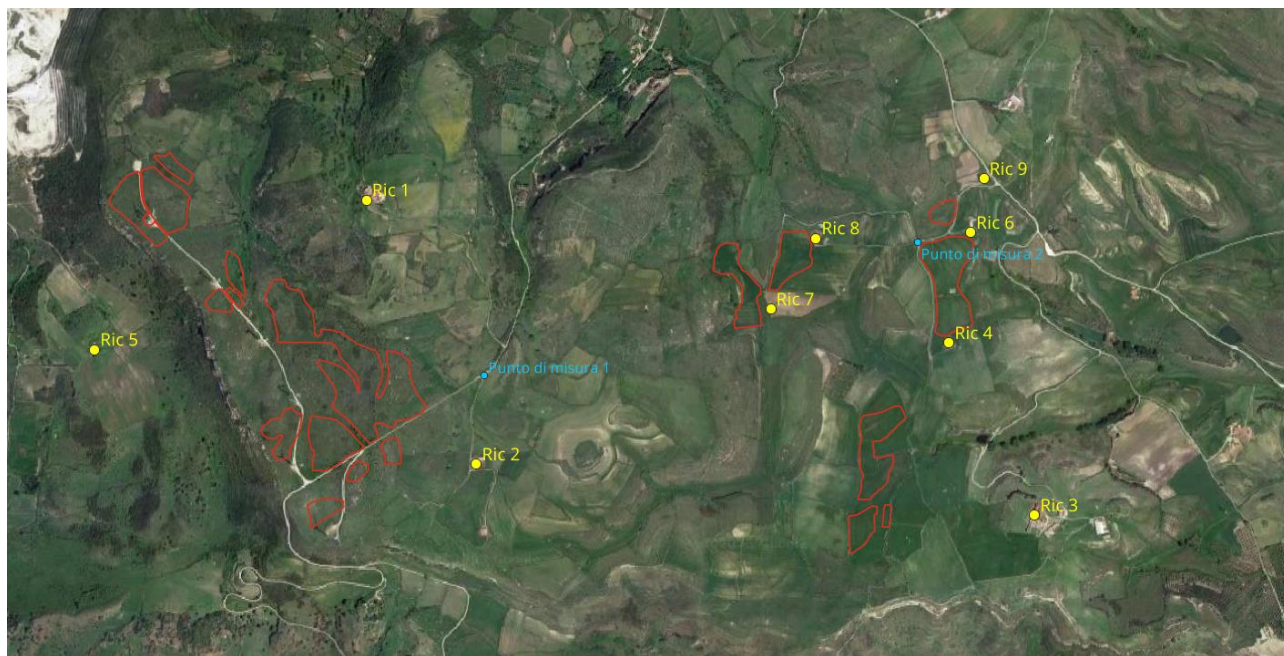




Figura 4.2- Planimetria con indicazione dei punti di misura (evidenziati con colore ciano)

4.6.4 Monitoraggio in corso d'opera

Durante la fase di realizzazione dell'opera, per il tipo di valutazioni compiute in relazione alla natura di cantiere analizzato, è comunque possibile in questa sede affermare che gli interventi progettuali previsti potrebbero determinare condizioni di elevato impatto acustico nei confronti delle abitazioni e dei territori circostanti le aree di lavoro. Da quanto sopra consegue che per l'esecuzione dei lavori si dovrà ricorrere a specifica autorizzazione in deroga. In particolare, durante i lavori di perforazione ed infissione dei pali in prossimità dei ricettori, è ragionevole prevedere il superamento dei limiti stabiliti dalla normativa vigente. In ogni caso, per l'esecuzione dei lavori si potrà ricorrere a specifica autorizzazione in deroga, come espressamente previsto dalla L. 447/1995.

L'attività di monitoraggio durante le lavorazioni pertanto avrà l'obiettivo di verifica che le immissioni connesse all'attività del cantiere siano contenuti entro i limiti provvisori assunti in 70 dB(A), durante il periodo di riferimento diurno, nell'ambito dell'Attività Temporanea disciplinata ai sensi dell'art.6, comma 1, lett. h) della Legge quadro 447/1995 e delle "Direttive regionali in materia di inquinamento acustico ambientale", approvate con Deliberazione della Giunta Regionale n° 62/9 del 14/11/2008.

I rilievi fonometrici verranno eseguiti in corrispondenza delle lavorazioni più critiche (ossia durante l'infissione dei pali di sostegno dei *moduli fotovoltaici*) con frequenza bimensile ed una misura di 3 ore su ogni postazione fissa nel periodo diurno. Come indicatore primario verrà utilizzato livello

COMMITTENTE RWE Renewables Italia S.r.l. Via Andrea Doria, 41/G - Roma (RM)		OGGETTO PARCO AGRIVOLTAICO "FLORINAS" STUDIO DI IMPATTO AMBIENTALE	COD. ELABORATO RWE-AVF-RA2
 www.iatprogetti.it	TITOLO PIANO DI MONITORAGGIO DELLE COMPONENTI AMBIENTALI	PAGINA 42 di 51	

continuo equivalente di pressione sonora ponderata A (L_{Aeq}).

I punti di monitoraggio in corso d'opera saranno coincidenti con quelli individuati per l'attività di monitoraggio ante-operam.

Nello specifico l'attività di monitoraggio acustico in fase di cantiere prevedrà l'esecuzione dei seguenti rilievi acustici da eseguirsi nell'ambito della fase di infissione dei pali di sostegno delle strutture dei moduli solari:



FASE	CODICE POSTAZIONE	DURATA	FREQUENZA
Corso d'opera (Verifica limite di immissione)	Punti di misura di Figura 4.2.	3 ore durante il periodo diurno (a ricevitore)	Bimensile

4.6.5 Monitoraggio post-operam

La campagna di monitoraggio acustico *post-operam* ha il duplice obiettivo di:

- valutare i livelli di rumore del contesto in cui si inserisce l'opera e confrontarli con quelli registrati in *ante operam* al fine di verificarne le eventuali variazioni imputabili al progetto;
- confrontare le risultanze con le stime operate nell'ambito dello studio di impatto acustico.

Il monitoraggio nella fase di esercizio dell'opera sarà orientato alla verifica del rispetto dei limiti previsti dal D.P.C.M. 14.11.1997 – “*Determinazione dei valori limite delle sorgenti sonore*”, emanato in attuazione di quanto previsto dalla Legge n. 447 del 26.10.1995 – “*Legge quadro sull'inquinamento acustico*”, in accordo con le modalità di seguito indicate:

COMMITTENTE RWE Renewables Italia S.r.l. Via Andrea Doria, 41/G - Roma (RM)		OGGETTO PARCO AGRIVOLTAICO "FLORINAS" STUDIO DI IMPATTO AMBIENTALE	COD. ELABORATO RWE-AVF-RA2
 www.iatprogetti.it	TITOLO PIANO DI MONITORAGGIO DELLE COMPONENTI AMBIENTALI	PAGINA 43 di 51	

FASE	CODICE POSTAZIONE	DURATA	FREQUENZA
Post operam (Verifica limite di emissione)	Confine dell'impianto	3 ore durante il periodo diurno (a ricettore) 1 ora durante il periodo notturno (a ricettore)	Una volta all'anno
Post operam (Verifica limite di immissione e valore limiti differenziale di immissione)	Punti di misura di Figura 4.2.	3 ore durante il periodo diurno (a ricettore) 1 ora durante il periodo notturno (a ricettore)	Una volta all'anno

4.6.6 Azioni correttive

Per quanto attiene al rispetto dei limiti assoluti di emissione ed immissione previsti dal D.P.C.M. 14/11/1997 per la specifica classe acustica, in caso di eventuale riscontro di superamento dei valori limite si potrà procedere alla ripetizione delle misure, al fine di escludere il contributo di sorgenti di rumorosità estemporanee che possano avere influenzato le misure stesse e, laddove tali superamenti dovessero essere confermati, si procederà all'individuazione delle possibili cause dello scostamento rispetto a quanto preventivato in sede di redazione dello Studio di impatto acustico ed all'adozione di mirate azioni correttive. Queste potranno consistere, indicativamente nel miglioramento delle prestazioni di isolamento acustico dei locali contenenti apparecchiature rumorose o nella manutenzione ordinaria o straordinaria delle apparecchiature rumorose.



4.6.7 Responsabile delle attività

Il personale preposto all'esecuzione dei rilevamenti dovrà essere accreditato del riconoscimento di "Tecnico competente in acustica ambientale", ai sensi dell'art. 2 comma 7 della Legge 447/95.

4.7 Componente Faunistica

4.7.1 Monitoraggio ante-operam

Il monitoraggio faunistico ante-operam è iniziato a partire dal mese di marzo 2023 con durata

COMMITTENTE RWE Renewables Italia S.r.l. Via Andrea Doria, 41/G - Roma (RM)		OGGETTO PARCO AGRIVOLTAICO "FLORINAS"	COD. ELABORATO RWE-AVF-RA2
 www.iatprogetti.it	TITOLO STUDIO DI IMPATTO AMBIENTALE PIANO DI MONITORAGGIO DELLE COMPONENTI AMBIENTALI	PAGINA 44 di 51	

complessiva di 12 mesi.

Approccio metodologico adottato

Le metodologie di seguito descritte adottano l'approccio BACI (Before After Control Impact) che permette di misurare il potenziale impatto di un disturbo, o un evento. In breve, esso si basa sulla valutazione dello stato delle risorse prima (Before) e dopo (After) l'intervento, confrontando l'area soggetta alla pressione (Impact) con siti in cui l'opera non ha effetto (Control), in modo da distinguere le conseguenze dipendenti dalle modifiche apportate da quelle non dipendenti.

Materiali

Per le attività di rilevamento sul campo si prevede l'impiego dei seguenti materiali in relazione alle caratteristiche territoriali in cui è proposto il parco fotovoltaico:



- cartografia in scala 1:25.000 comprendente l'area di studio e le aree circostanti;
- binocoli 10x42;
- Cannocchiale con oculare 20-60x + montato su treppiede;

Tempistica

L'applicabilità del seguente protocollo di monitoraggio è stato previsto un tempo d'indagine pari a 12 mesi a partire da marzo 2023.

Frequenza

Sono previste 3 sessioni al mese compreso un rilevamento notturno finalizzato al censimento di specie di avifauna notturna, rettili e mammiferi crepuscolari compresi i chiroterri (per questi ultimi, nei mesi di aprile, maggio e giugno, sono stati installati i bat-detector per la registrazione degli ultrasuoni necessari successivamente a identificare le specie mediante analisi acustiche)

COMMITTENTE RWE Renewables Italia S.r.l. Via Andrea Doria, 41/G - Roma (RM)		OGGETTO PARCO AGRIVOLTAICO "FLORINAS"	COD. ELABORATO RWE-AVF-RA2
 www.iatprogetti.it	TITOLO STUDIO DI IMPATTO AMBIENTALE PIANO DI MONITORAGGIO DELLE COMPONENTI AMBIENTALI	PAGINA 45 di 51	

Verifica presenza/assenza componente faunistica lungo transetti lineari

All'interno dell'area circoscritta dalla perimetrazione dell'impianto fotovoltaico, si predispongono dei percorsi (transetti) di lunghezza variabile; analogamente si prevedono transetti nel sito di controllo, laddove possibile, di analoghe caratteristiche ambientali, tale da coprire una superficie di uguale estensione; la lunghezza dei transetti tiene comunque conto dell'estensione dell'impianto fotovoltaico. Tale metodo risulta essere particolarmente efficace le l'identificazione delle specie di rettili, di alcune specie di mammiferi e uccelli; le sessioni di rilevamento hanno previsto il mappaggio quanto più preciso di tutti i contatti visivi e, nel caso degli uccelli, canori che si incontrano percorrendo i transetti preliminarmente individuati e che, ove è stato possibile, attraversano tutti i lotti di collocazione dei pannelli fotovoltaici. Le attività hanno avuto inizio a partire dall'alba o da tre ore prima del tramonto, ed il transetto è stato percorso a piedi alla velocità di circa 1-1,5 km/h.

In particolare sono state previste un minimo di 2 uscite sul campo mensili per tutto il periodo di monitoraggio. Al termine dell'indagine sono stati ritenuti validi i territori di specie faunistiche con almeno 2 contatti rilevati in 2 differenti uscite, separate da un intervallo di 15 gg.

Numero rilevatori impiegati: 2

4.7.2 *Monitoraggio in corso d'opera*

Approccio metodologico adottato



In relazione alle attività di cantiere, che comporteranno l'interessamento delle superfici oggetto d'indagine nella fase ante-operam, l'impiego della metodologia dei transetti per i rilevamenti della componente faunistica sarà adattato alla nuova condizione; pertanto saranno confermati i transetti esterni individuati nella fase ante-operam quali aree di controllo, mentre potranno essere valutati nuovi transetti o punti di ascolto/osservazione nell'ambito delle aree oggetto d'intervento e in quelle a esse adiacenti in relazione alle condizioni di fruibilità dettate dalle esigenze di cantiere.

In merito alla tempistica dei rilevamenti prevista, questa coinciderà con il periodo definito dal formale avvio e cessazione delle attività di cantiere così come da cronoprogramma.

Per tutti gli altri aspetti saranno confermate le impostazioni adottate nel piano di monitoraggio faunistico ante-operam.

Restituzione dati:

a conclusione formale dell'attività di cantiere, sarà elaborato il report finale in cui sarà riportato il profilo faunistico dell'area oggetto di studio, le mappe distributive delle specie e l'efficacia delle misure mitigative adottate se previste.

COMMITTENTE RWE Renewables Italia S.r.l. Via Andrea Doria, 41/G - Roma (RM)		OGGETTO PARCO AGRIVOLTAICO "FLORINAS"	COD. ELABORATO RWE-AVF-RA2
 www.iatprogetti.it	TITOLO STUDIO DI IMPATTO AMBIENTALE PIANO DI MONITORAGGIO DELLE COMPONENTI AMBIENTALI	PAGINA 46 di 51	

4.7.3 Monitoraggio post operam

Il piano di monitoraggio faunistico post operam è finalizzato a verificare i seguenti aspetti:

- Validità delle misure mitigative proposte
- Accertamento e quantificazione di eventuali casi di mortalità
- Definizione del profilo faunistico durante l'operatività dell'impianto FV.

In merito al primo punto sarà verificata la composizione faunistica che caratterizzerà la siepe perimetrale, quest'ultima proposta come misura mitigativa/compensativa; oltre all'individuazione qualitativa sarà anche accertato quale possa essere il tipo di utilizzo dell'habitat per ogni specie individuata, cioè se come sito rifugio/alimentazione/riproduzione sia all'interno dell'area dell'impianto, sia nell'immediato intorno (max 200 m dal perimetro).

Al fine di impedire i liberi spostamenti della fauna locale è stata suggerita, come misura mitigativa finalizzata all'attenuazione dell'effetto barriera, la predisposizione di un franco di 30 cm alla base di tutta la recinzione perimetrale per consentire il passaggio della fauna di piccola e media taglia o di varchi mediante scatolari idraulici. Tale verifica sarà in relazione al terzo punto dei tre aspetti di analisi di cui sopra, inoltre saranno accertati quali passaggi sono maggiormente utilizzati in relazione alle caratteristiche degli habitat circostanti esterni ed alla distribuzione delle opere all'interno dell'impianto.

L'accertamento dei casi di mortalità riguarderà l'entità degli eventuali impatti da collisione con i pannelli.

Fauna oggetto di monitoraggio:

tutte le specie appartenenti alle classi di anfibi, rettili, uccelli e mammiferi.

Ambito d'indagine:

tutta l'area dell'impianto FV compresi gli ambiti perimetrali entro 200 metri dal perimetro e nell'area di controllo.

Tempistica:



primi due anni di esercizio dell'impianto FV

Frequenza:

1 sessione di rilevamento per ogni stagione quindi, 4 volte all'anno, tra cui anche rilevamenti notturni.

Metodologia:

per l'avifauna nidificante il metodo di censimento adottato sarà il campionamento mediante punti d'ascolto (point count) che consiste nel sostare in punti prestabiliti 10 minuti, annotando tutti gli uccelli visti e uditi all'interno dell'impianto FV e nelle siepi adiacenti.

COMMITTENTE RWE Renewables Italia S.r.l. Via Andrea Doria, 41/G - Roma (RM)		OGGETTO PARCO AGRIVOLTAICO "FLORINAS" STUDIO DI IMPATTO AMBIENTALE	COD. ELABORATO RWE-AVF-RA2
 CONSULENZA E PROGETTI www.iatprogetti.it	TITOLO PIANO DI MONITORAGGIO DELLE COMPONENTI AMBIENTALI	PAGINA 47 di 51	

Per l'avifauna stanziale/svernante sarà impiegato il metodo dei transetti distribuiti sia all'interno dell'impianto FV che nelle aree adiacenti esterne lungo la perimetrazione.

Quest'ultima metodologia sarà adottata anche per definire il profilo qualitativo dell'erpetofauna nei medesimi ambiti d'indagine.

In merito alle specie di mammiferi saranno eseguiti dei monitoraggi notturni per le specie crepuscolari e/o notturne, mediante l'utilizzo di fonte luminosa artificiale, tale metodo comporterà l'indagine, ove l'accessibilità lo consenta, su tutte le superfici poste al di sotto dei pannelli e lungo un transetto perimetrale al fine di verificare la presenza in prossimità delle siepi. Nelle fasi diurne le ricerche di tracce e/o segni di presenza saranno eseguite mediante transetti preventivamente individuati, come per le altre classi oggetto d'indagine, lungo i percorsi di servizio presenti all'interno dell'area dell'impianto, e in prossimità della recinzione perimetrale all'esterno.

Numero di rilevatori impiegati:

n. 2

Attrezzatura impiegata:

n. 1 binocolo, n. 5 fototrappole, n. 1 faro a led portatile, n.2 bat-detector

Restituzione dati:

report annuale dopo il primo anno di attività in cui sarà riportato il profilo faunistico dell'area oggetto di studio, le mappe distributive delle specie e l'efficacia delle misure mitigative adottate.



Il report finale, elaborato a conclusione del secondo anno di monitoraggio, tratterà, oltre all'aggiornamento dei dati degli argomenti illustrati nel primo report, anche il confronto tra i due anni al fine di evidenziare quali siano le tendenze.

4.8 Prestazioni energetiche

4.8.1 Obiettivi

Il progetto di realizzazione della centrale agrovoltica "Florinas" si inquadra nelle strategie internazionali e nazionali orientate alla riduzione delle emissioni di gas climalteranti e dell'inquinamento atmosferico, al raggiungimento di una maggiore autonomia dell'approvvigionamento energetico ed alla riduzione del consumo di risorse non rinnovabili, con particolare riferimento ai combustibili fossili.

Si ritiene, pertanto, opportuno assicurare un monitoraggio ed una comunicazione trasparente circa le prestazioni energetiche dell'impianto, affinché lo stesso sia costantemente mantenuto ad un livello di efficienza elevato; ciò anche al fine di favorirne la piena integrazione nel territorio.



COMMITTENTE RWE Renewables Italia S.r.l. Via Andrea Doria, 41/G - Roma (RM)		OGGETTO PARCO AGRIVOLTAICO "FLORINAS"	COD. ELABORATO RWE-AVF-RA2
 www.iatprogetti.it	TITOLO STUDIO DI IMPATTO AMBIENTALE PIANO DI MONITORAGGIO DELLE COMPONENTI AMBIENTALI	PAGINA 48 di 51	

Un tale obiettivo comporta l'implementazione di sofisticati sistemi di controllo operativo automatizzato, ordinariamente contemplati dalle moderne centrali da FER, nonché una opportuna programmazione ed attuazione delle attività di manutenzione ordinaria dell'impianto che consenta di ridurre le probabilità di guasto e fuori servizio, assicurando, inoltre, la massima tempestività degli interventi.

4.8.2 Modalità di rilevamento e periodicità

Il controllo dei processi nel settore della produzione di energia elettrica si basa su sistemi informatizzati (*Computer Maintenance Management System - CMMS*) prodotti per semplificare e pianificare le condizioni operative di esercizio e manutenzione degli impianti. Questi software consentono una gestione integrata di attività e processi, quali le condizioni di funzionamento delle varie sezioni impiantistiche, i valori dei principali parametri di processo, le sezioni momentaneamente fuori servizio, i dati di produzione energetica, l'elenco dei componenti impiantistici e delle attrezzature, l'affidabilità delle apparecchiature la storia, gli ordini di lavoro, gli ordini di acquisto o di intervento, la pianificazione e gestione dei ricambi.

I dati energetici misurati o calcolati dal sistema di supervisione di centrale saranno utilizzati per compilare un set di indicatori prestazionali che costituirà il riferimento effettivo rispetto al quale effettuare le valutazioni di beneficio ambientale. Tali indicatori/dati potranno riferirsi ai parametri indicati nella seguente tabella:

COMMITTENTE RWE Renewables Italia S.r.l. Via Andrea Doria, 41/G - Roma (RM)		OGGETTO PARCO AGRIVOLTAICO "FLORINAS"	COD. ELABORATO RWE-AVF-RA2
 CONSULENZA E PROGETTI www.iatprogetti.it		STUDIO DI IMPATTO AMBIENTALE TITOLO PIANO DI MONITORAGGIO DELLE COMPONENTI AMBIENTALI	PAGINA 49 di 51

Descrizione	Dato/indicatore	Frequenza acquisizione
Principali parametri meteorologici (temperatura, umidità, velocità e direzione del vento)	Dato	Giornaliera
Produzione giornaliera di energia elettrica (kWh)	Dato	Giornaliera
Consumo giornaliero di energia elettrica (kWh)	Dato	Giornaliera
Produzione annua di energia elettrica (MWh)	Indicatore	Trimestrale
Consumo annuo di energia elettrica (MWh)	Indicatore	Trimestrale
Mancata produzione per fuori servizio (MWh)	Indicatore	Trimestrale
Risparmio netto combustibile fossile (kg _{TEP})	Indicatore	Annuale
Emissioni evitate (kg CO ₂ , NO _x , SO ₂)	Indicatore	Annuale



L'energia prodotta dall'impianto sarà quella misurata al contatore d'impianto e comunicata periodicamente all'Ufficio Tecnico di Finanza dell'Agenzia delle Dogane.

4.8.3 Azioni correttive

Nel breve periodo, laddove l'energia prodotta dalla centrale fotovoltaica dovesse risultare inferiore indicativamente al 5÷10% rispetto al valore atteso, con riferimento ai parametri anemologici misurati, si procederà all'individuazione delle possibili cause tecniche ed all'adozione di azioni correttive mirate.

4.8.4 Responsabile delle attività

I dati di produzione elettrica saranno rilevati dal sistema computerizzato di gestione e gestiti dal personale addetto alla gestione e manutenzione dell'impianto, secondo procedure d'impianto da definire in fase di avvio dell'esercizio.

COMMITTENTE RWE Renewables Italia S.r.l. Via Andrea Doria, 41/G - Roma (RM)		OGGETTO PARCO AGRIVOLTAICO "FLORINAS" STUDIO DI IMPATTO AMBIENTALE	COD. ELABORATO RWE-AVF-RA2
 www.iatprogetti.it	TITOLO PIANO DI MONITORAGGIO DELLE COMPONENTI AMBIENTALI	PAGINA 50 di 51	

Le azioni correttive saranno messe in atto dalla Società titolare dell'impianto e dal Costruttore nell'ambito del contratto di gestione e manutenzione della centrale.