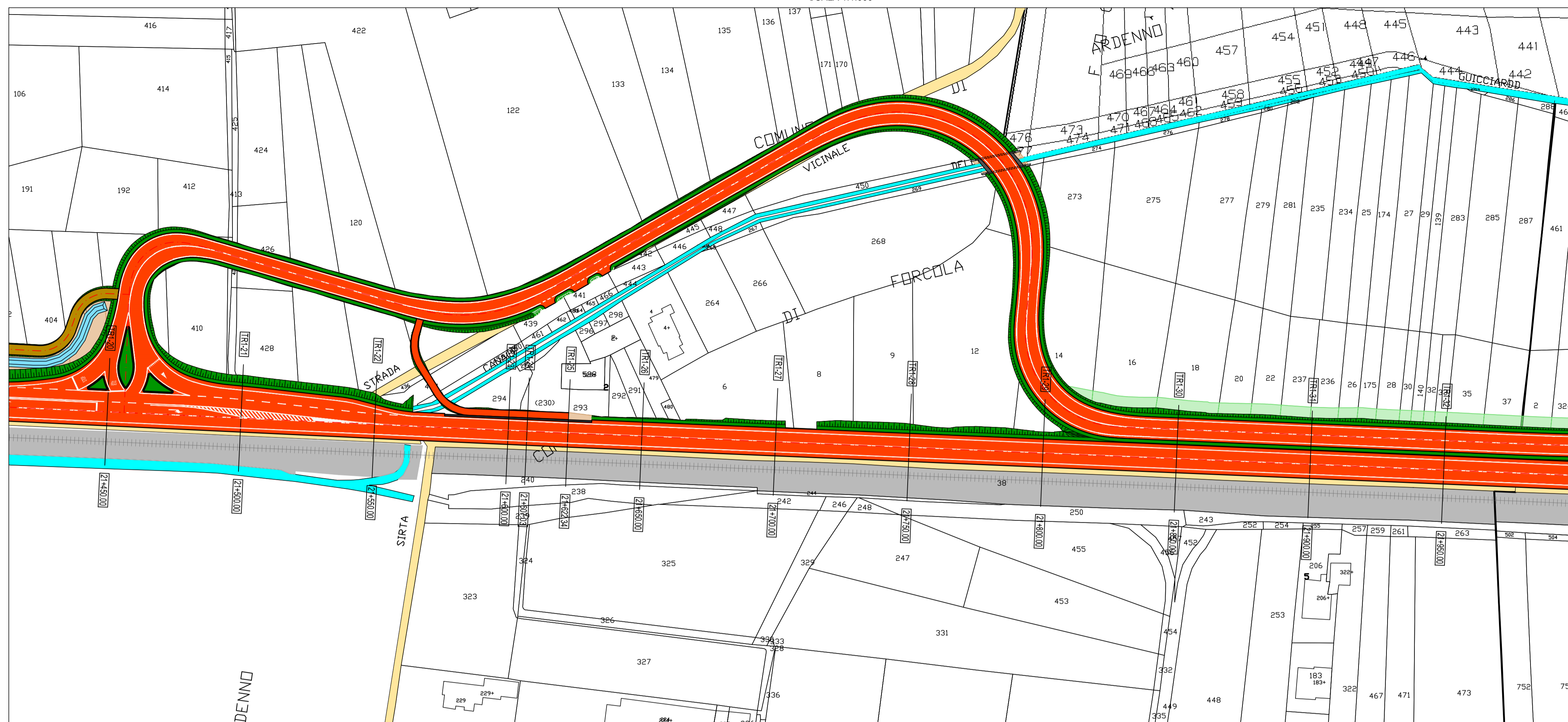


PLANIMETRIA CATASTALE

Stralcio planimetrico 1 di 2

SCALA 1:1.000










PLANIMETRIA CATASTALE

Stralcio planimetrico 2 di 2

SCALA 1:1.000




-  Sedime stradale pubblico e/o di proprietà Anas
-  Sedime ferroviario esistente
-  Corsi d'acqua esistenti
-  Aree adibite a campi base, cantieri operativi e depositi materiali soggette ad OCCUPAZIONE TEMPORANEA
-  Estensione geometrica per calcolo della superficie soggetta ad ESPROPRIO PER PUBBLICA UTILITA'
-  Numero piano
-  Tracciato in progetto

 **ANAS Struttura Territoriale Lombardia**

Lavori di allargamento in tratti saltuari della S.S. n°38 dal Km 18+200 al Km 68+300

PROGETTO DEFINITIVO

PROGETTISTA		COD.SIL.NOMSMI01070	
			
I PROGETTISTI: Dott. Ing. Andrea Polli Ordine degli Ingegneri della Provincia di Roma n.19540			
IL RESPONSABILE DEL S.I.A.:			
IL GEOLOGO: Dott. Geol. Giampiero Carriari Ordine dei Geologi del Piemonte n.274			
IL COORDINATORE PER LA SICUREZZA IN FASE DI PROGETTAZIONE Dott. Geol. Giampiero Carriari Ordine dei Geologi del Piemonte n.274			
VISTO: IL RESPONSABILE DEL PROCEDIMENTO: Ing. Pietro Gualandri IL DIRETTORE DELL'ESECUZIONE DEL CONTRATTO: Ing. Emanuele Fiorenza			
PROTOCOLLO	DATA		

ESPROPRI
Piano particellare di esproprio
Comune di Forcola

CODICE PROGETTO		NOME FILE		REVISIONE	SCALA:
PROGETTO	LIV. PROG.	N. PROG.	T00ES00ESPPC03_A		
-MSMI09	D	2101	CODICE ELAB. T00ES00ESPPC03	A	1:1000
A	Emissione Progetto Definitivo		DATA	REDATTO	VERIFICATO
REV.	DESCRIZIONE	DATA	REDATTO	VERIFICATO	APPROVATO