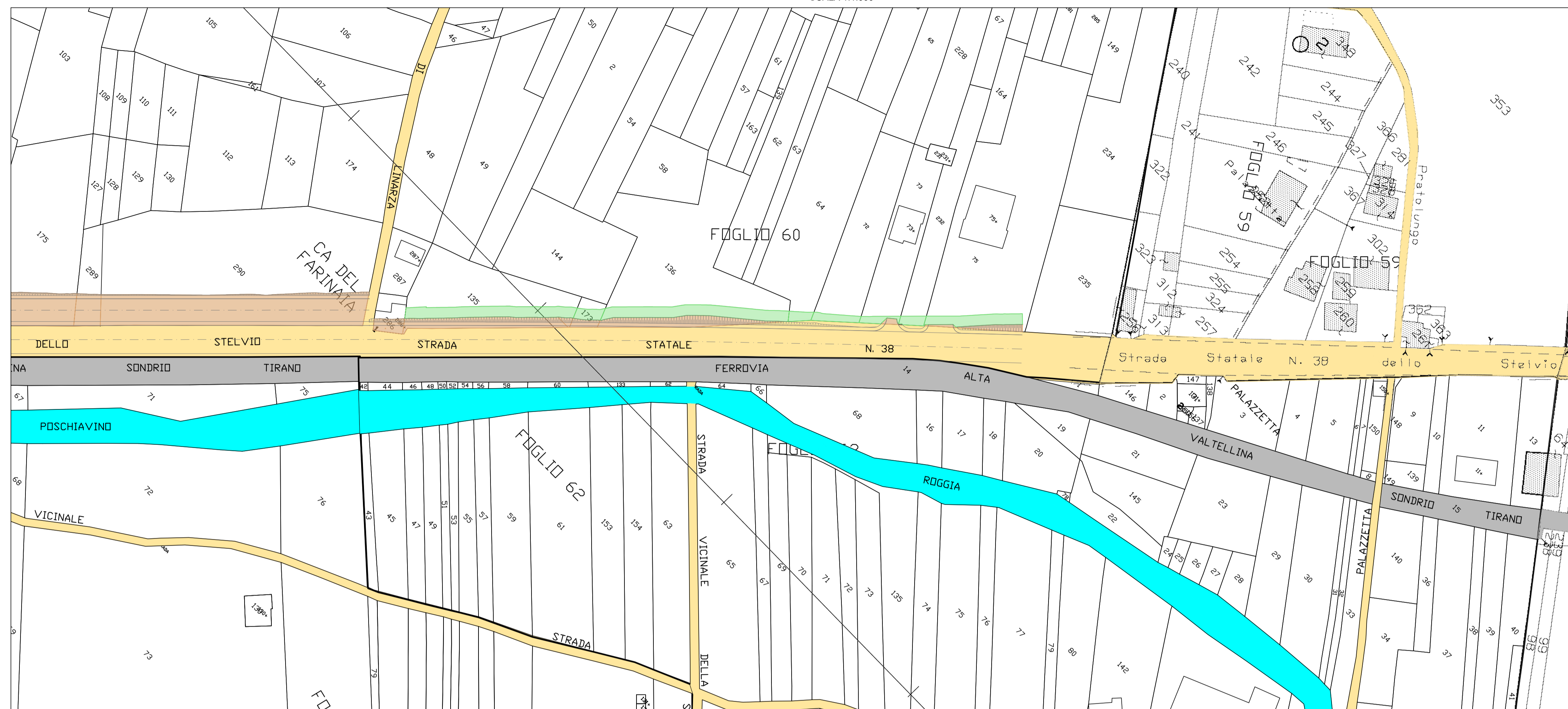





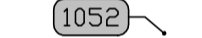
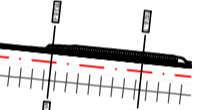


PLANIMETRIA CATASTALE

Stralcio planimetrico 1 di 2

SCALA 1:1.000



-  Sedime stradale pubblico e/o di proprietà Anas
-  Sedime ferroviario esistente
-  Corsi d'acqua esistenti
-  Aree adibite a campi base, cantieri operativi e depositi materiali soggette ad OCCUPAZIONE TEMPORANEA
-  Estensione geometrica per calcolo della superficie soggetta ad ESPROPRIO PER PUBBLICA UTILITA'
-  Numero piano
-  Tracciato in progetto



ANAS Struttura Territoriale Lombardia

Lavori di allargamento in tratti saltuari della S.S. n°38 dal Km 18+200 al Km 68+300

PROGETTO DEFINITIVO

COD.SIL.NOMSMI01070

PROGETTISTA



I PROGETTISTI:

Dott. Ing. Andrea Polli
Ordine degli Ingegneri della Provincia di Roma n.19540

IL RESPONSABILE DEL S.I.A.:

IL GEOLOGO:

Dott. Geol. Giampiero Carrari
Ordine dei Geologi del Piemonte n.274

IL COORDINATORE PER LA SICUREZZA IN FASE DI PROGETTAZIONE

Dott. Geol. Giampiero Carrari
Ordine dei Geologi del Piemonte n.274

VISTO:

IL RESPONSABILE DEL PROCEDIMENTO: Ing. Pietro Gualandri
IL DIRETTORE DELL'ESECUZIONE DEL CONTRATTO: Ing. Emanuele Fiorenza

PROTOCOLLO _____ DATA _____

ESPROPRI
Piano particellare di esproprio
Comune di Teglio

CODICE PROGETTO		NOME FILE		REVISIONE	SCALA:
PROGETTO	LIV. PROG. N. PROG.	T00ES00ESPPC10_A		A	1:1000
-MSMI09 D 2101		CODICE ELAB. T00ES00ESP10			
A	Emissione Progetto Definitivo	Dicembre 2022	D. Ravizza	M. Del Fedele	A. Polli
REV.	DESCRIZIONE	DATA	REDATTO	VERIFICATO	APPROVATO