PLANIMETRIA CATASTALE

Stralcio planimetrico 1 di 2

SCALA 1:1.000

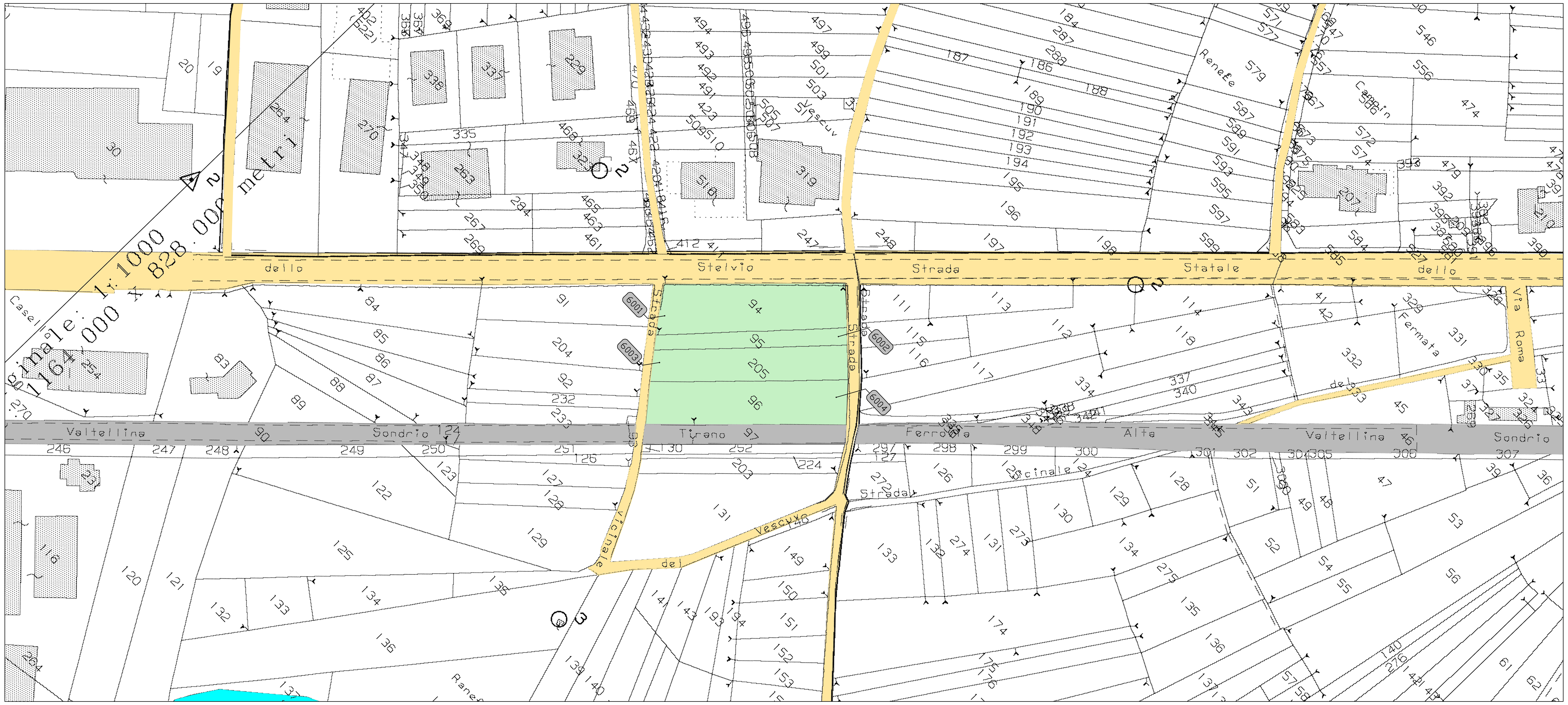

QUADRO D'UNIONE

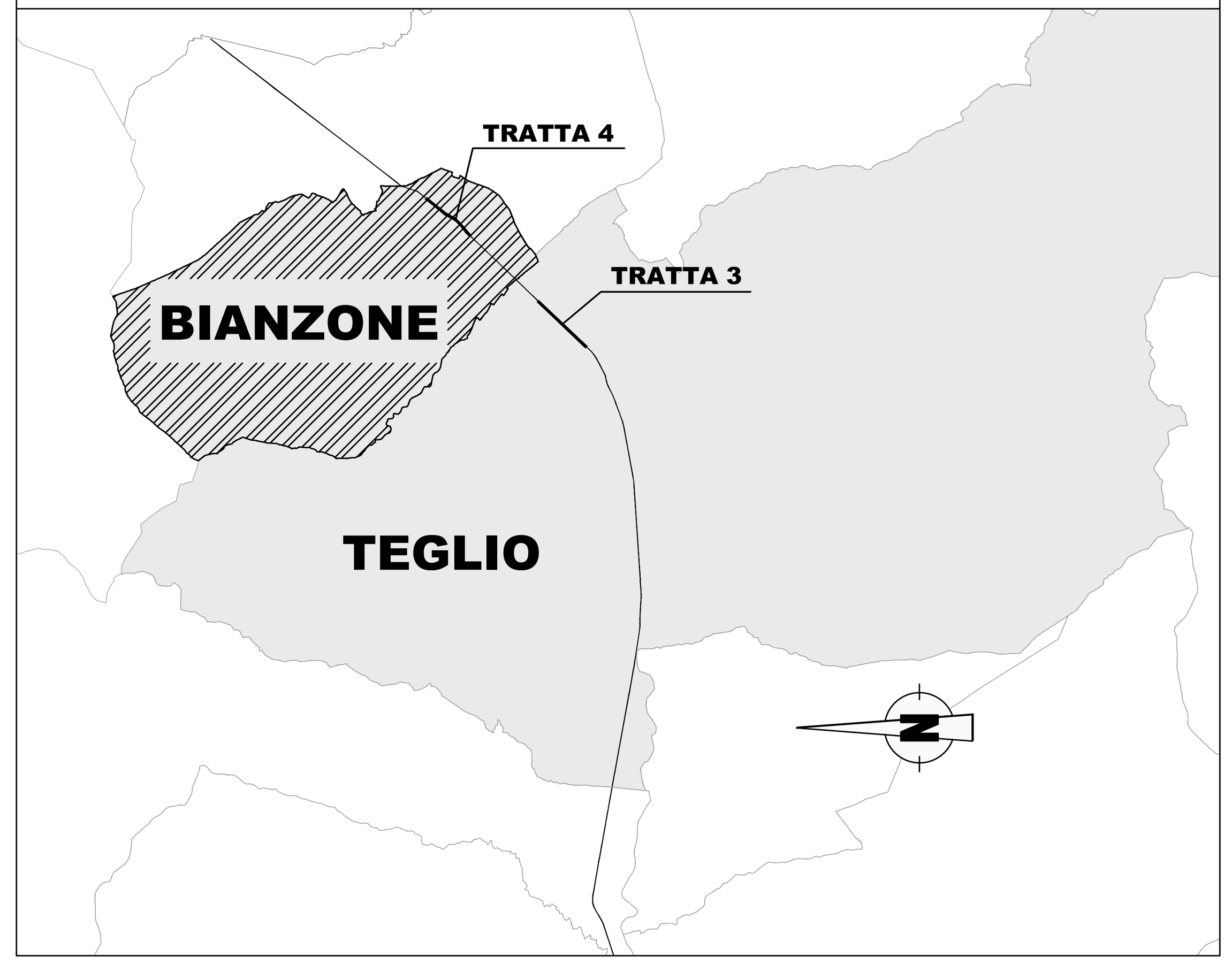

Sedime stradale pubblico e/o di proprietà Anas

Sedime ferroviario esistente

Corsi d' acqua esistenti

Aree adibite a campi base, cantieri operativi e depositi materiali soggette ad OCCUPAZIONE TEMPORANEA

Estensione geometrica per calcolo della superficie soggetta ad ESPROPRIO PER PUBBLICA UTILITA'

1052 Numero piano

Tracciato in progetto

PLANIMETRIA CATASTALE

Stralcio planimetrico 2 di 2

SCALA 1:1.000

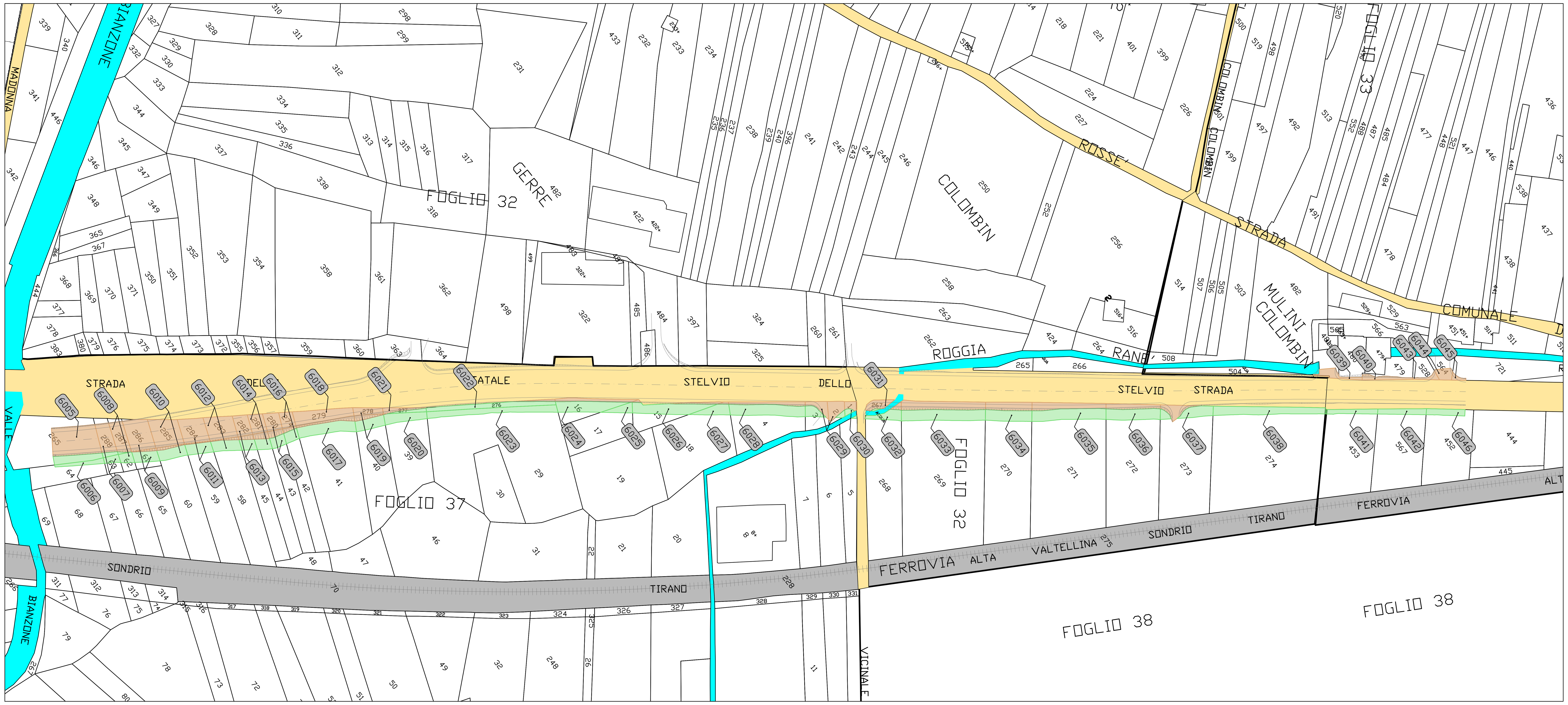

SCALA DI STAMPA: 1=1

anas GRUPPO FS ITALIANE — ANAS Struttura Territoriale Lombardia

Lavori di allargamento in tratti saltuari della S.S. n°38
dal Km 18+200 al Km 68+300

PROGETTO DEFINITIVO

COD.SIL NOMSMI01070

PROGETTISTA: PINI SMART ENGINEERING

I PROGETTISTI:
Dott. Ing. Andrea Polli
Ordine degli Ingegneri della Provincia di Roma n.19540

IL RESPONSABILE DEL S.I.A.:

IL GEOLOGO:
Dott. Geol. Giampiero Carrieri
Ordine dei Geologi del Piemonte n.274

IL COORDINATORE PER LA SICUREZZA IN FASE DI PROGETTAZIONE
Dott. Geol. Giampiero Carrieri
Ordine dei Geologi del Piemonte n.274

VISTO:
IL RESPONSABILE DEL PROCEDIMENTO : *Ing. Pietro Gualandi*
IL DIRETTORE DELL'ESECUZIONE DEL CONTRATTO: *Ing. Emanuele Fiorenza*

PROTOCOLLO — DATA

ESPROPRI

Piano particellare di esproprio

Comune di Bianzone

CODICE PROGETTO (PROGETTO / LIV. PROG. / N. PROG.)	NOME FILE / CODICE ELAB.	REVISIONE	SCALA:
- - M S M I 0 9 / D / 2 1 0 1	T00ES00ESPPC11_A / T 0 0 E S 0 0 E S P P C 1 1	A	1: 1000

REV.	DESCRIZIONE	DATA	REDATTO	VERIFICATO	APPROVATO
A	*Emissione Progetto Definitivo*	*Dicembre 2022*	*D. Ravizza*	*M. Del Fedele*	*A. Polli*