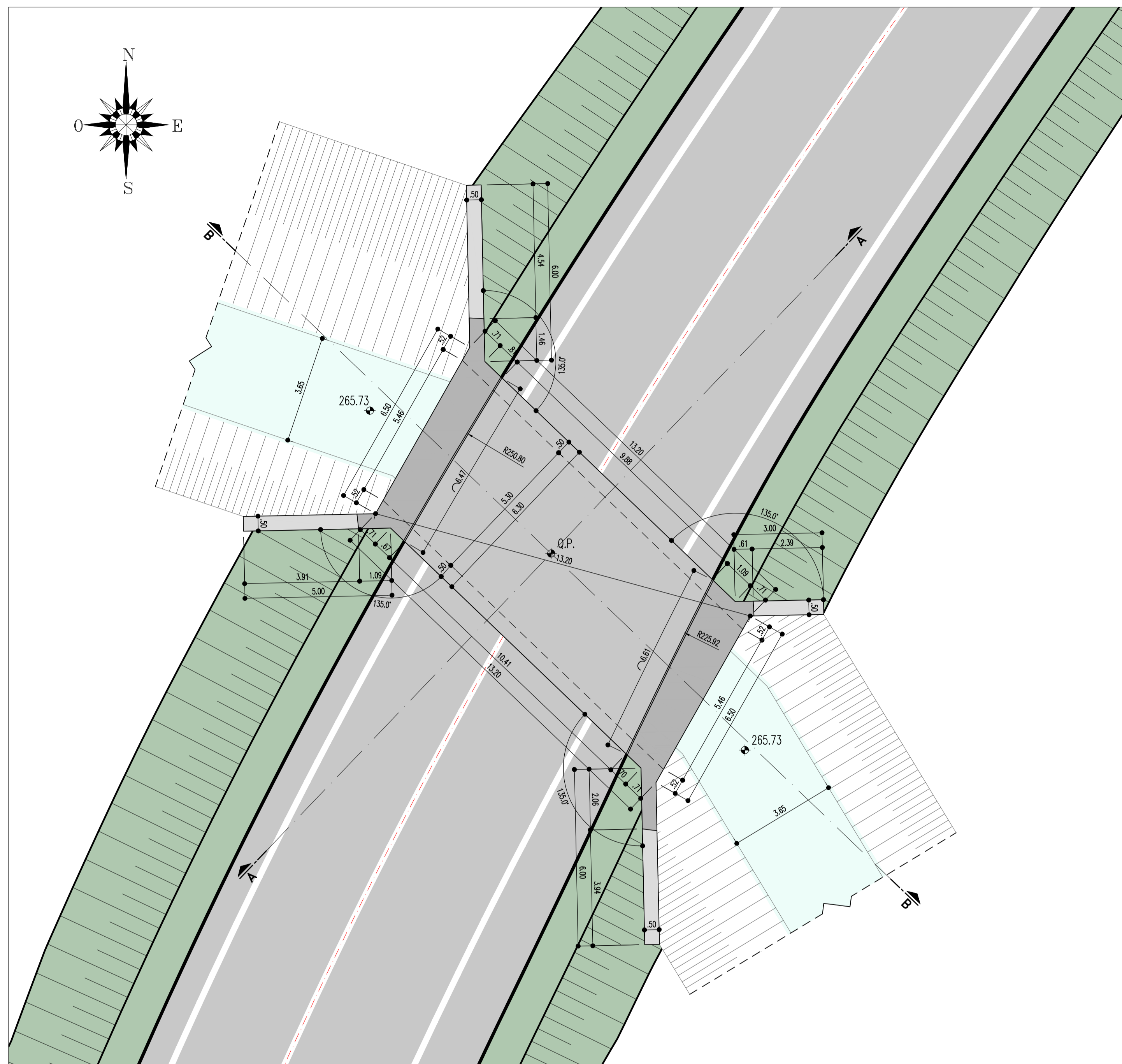
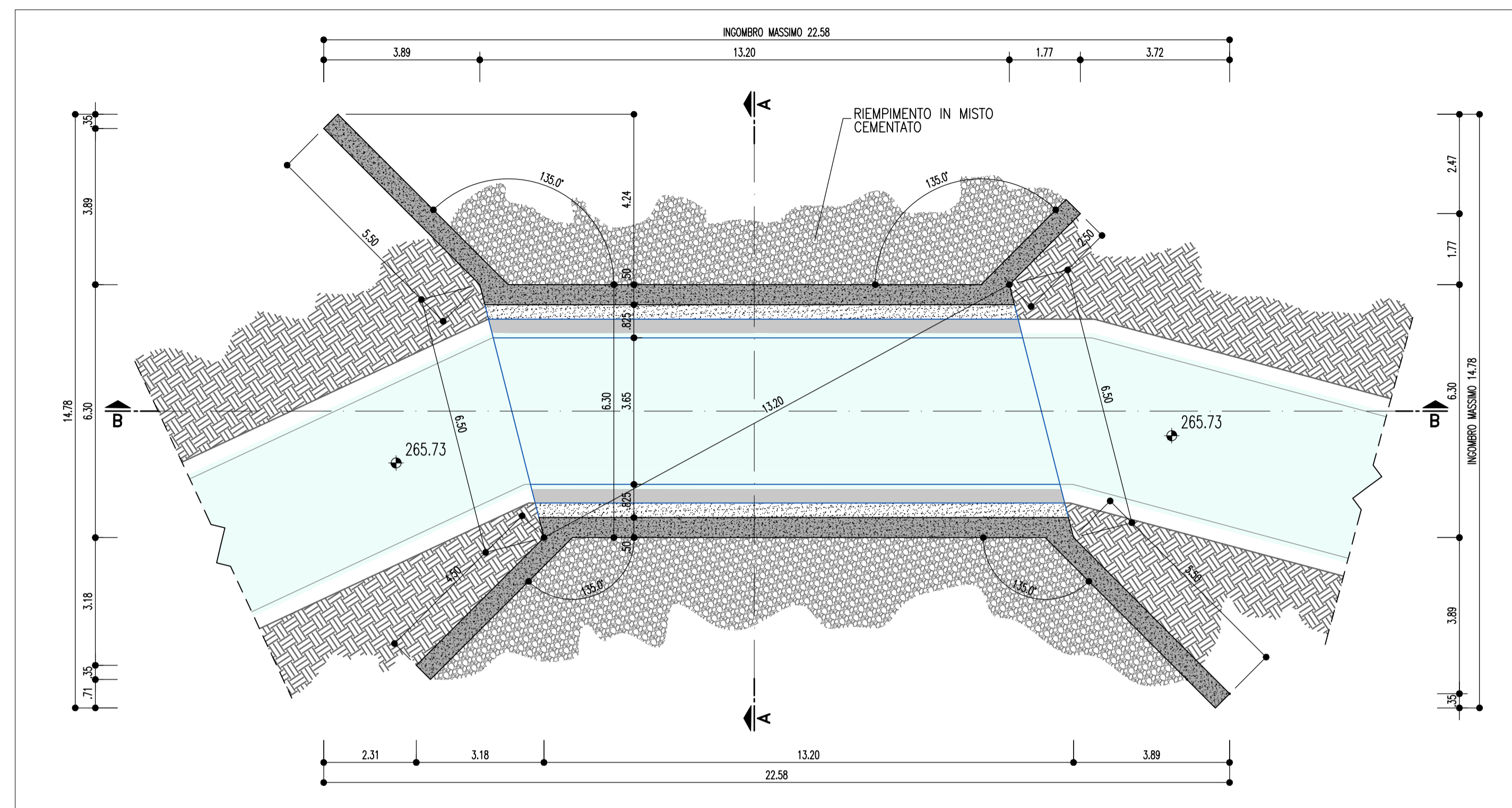


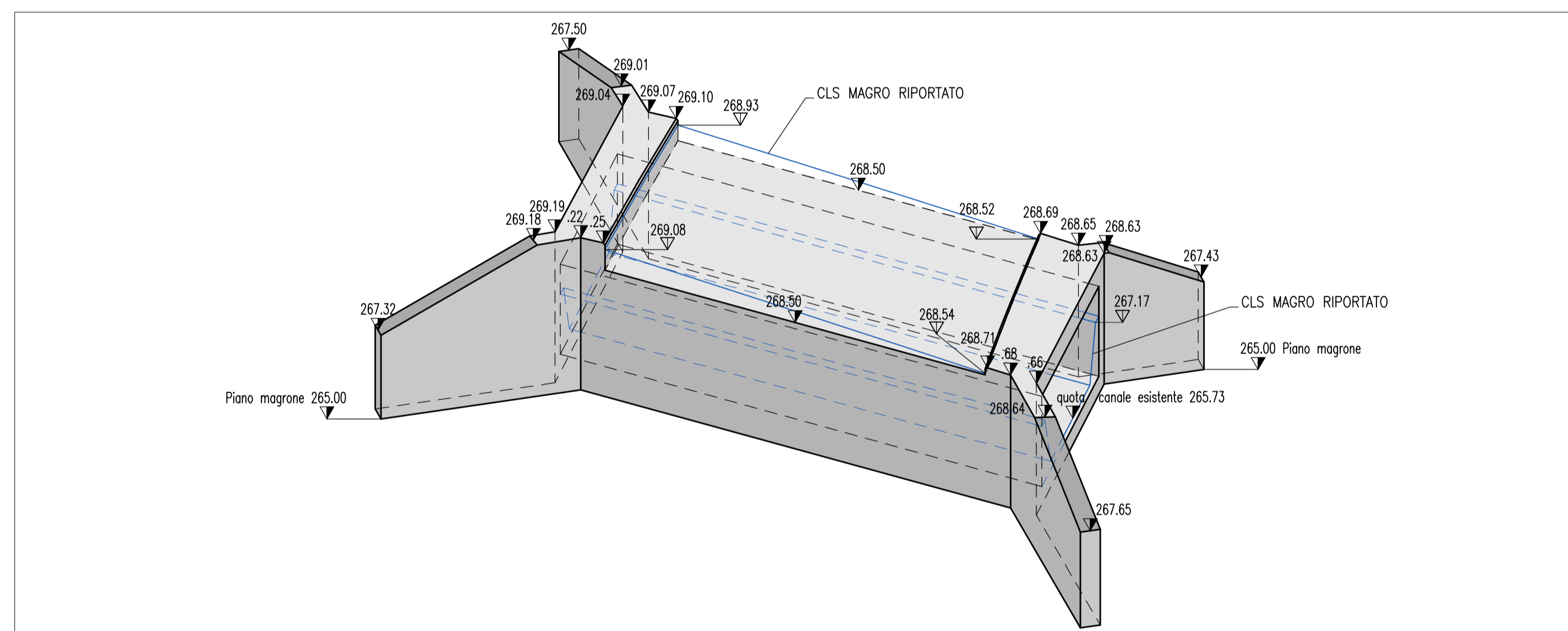
PLANIMETRIA GENERALE - SCALA 1:100



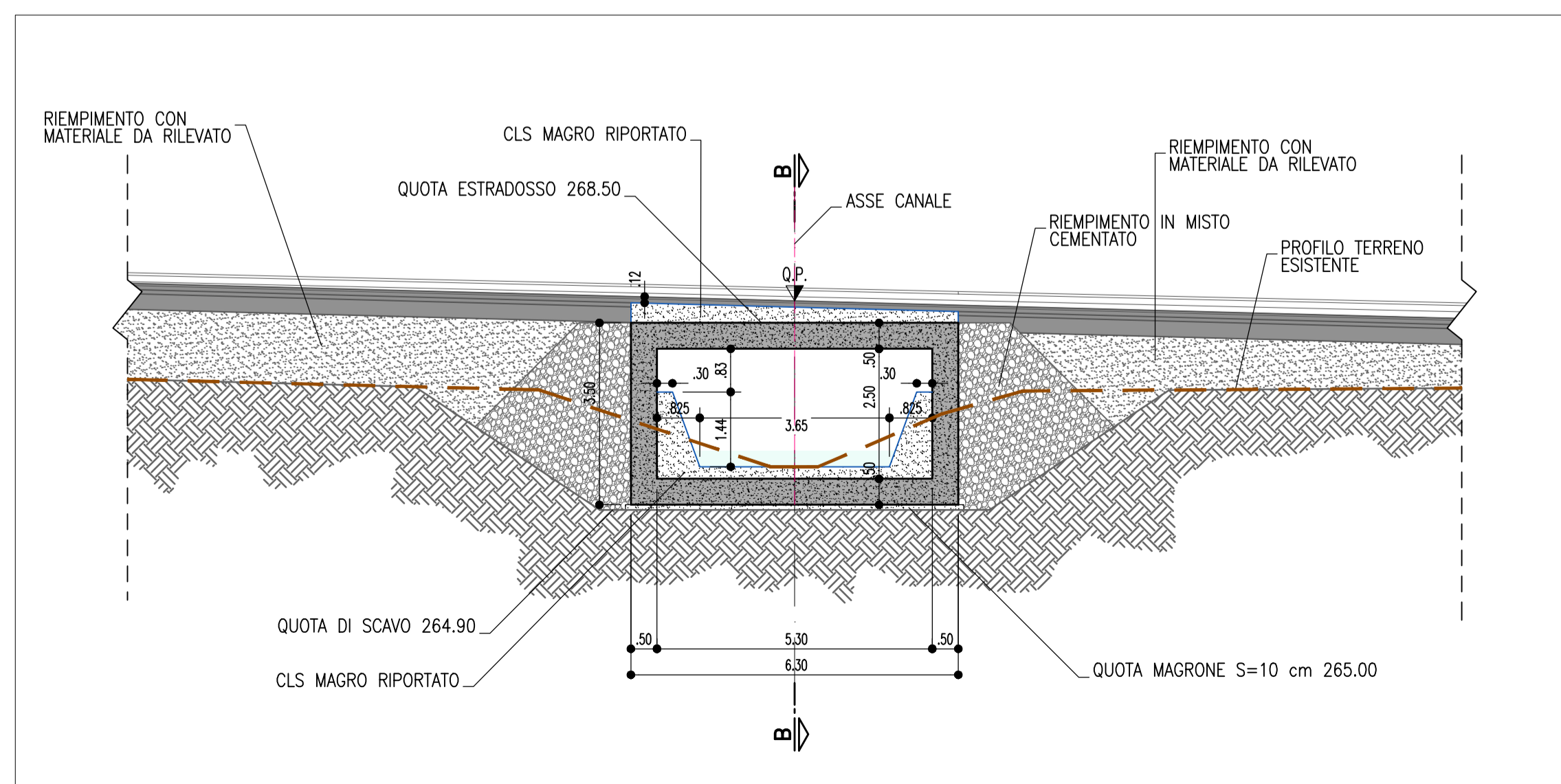
PIANTA CANALE - QUOTA SEZIONE 267 metri - SCALA 1:100



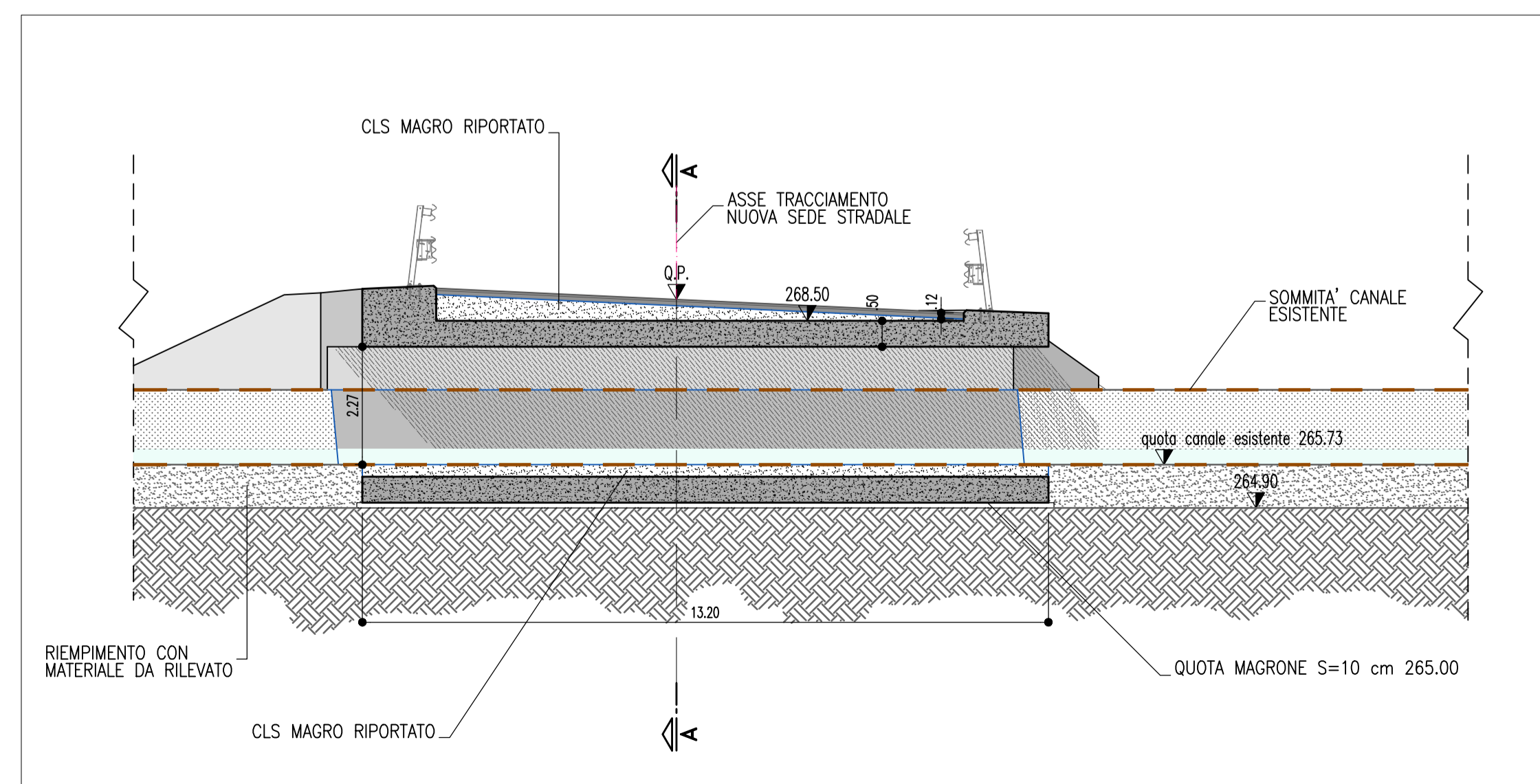
ASSONOMETRIA - QUOTE ALTIMETRICHE MURI DI CARPENTERIA



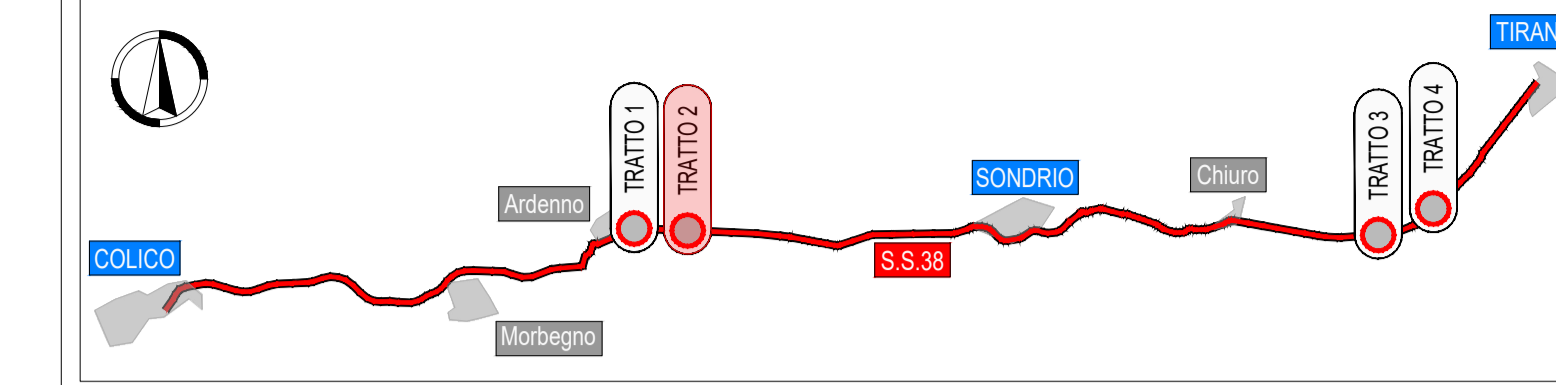
SEZIONE A-A - SCALA 1:100



SEZIONE B-B - SCALA 1:100



PLANIMETRIA D'INQUADRAMENTO



NOTE:
- PER LE INCIDENZE DELLE ARMATURE FARE RIFERIMENTO ALL'ELABORATO SPECIFICO.



ANAS Struttura Territoriale Lombardia

Lavori di allargamento in tratti saltuari della S.S. n°38
dal Km 18+200 al Km 68+300

PROGETTO DEFINITIVO

COD.SIL.NOMSMI01070

PROGETTISTA



I PROGETTISTI:
Dott. Ing. Andrea Poli
Ordine degli Ingegneri della Provincia di Roma n.19540

IL RESPONSABILE DEL S.I.A.:

IL GEOLOGO:
Dott. Geol. Giampaolo Carreri
Ordine dei Geologi del Piemonte n.274

IL COORDINATORE PER LA SICUREZZA IN FASE DI PROGETTAZIONE
Dott. Geol. Giampaolo Carreri
Ordine dei Geologi del Piemonte n.274

VISTO:
IL RESPONSABILE DEL PROCEDIMENTO: Ing. Pietro Guastoni
IL DIRETTORE DELL'ESECUZIONE DEL CONTRATTO: Ing. Emanuele Firenze

PROTOCOLLO DATA

OPERE D'ARTE MINORI
TOMBINI
TOMBINO TM03 - CARPENTERIA

CODICE PROGETTO		NOME FILE		REVISIONE	SCALA:
PROGETTO	LIV. PROG. N. PROG.	T00TM03STRCP01_A		A	1:100
-MSMI09 D 2101		CODICE ELAB. T00TM03STRCP01			
A	Emissione Progetto Definitivo	Dicembre 2022	M.Pagani	M.Del Fedele	A.Poli
REV.	DESCRIZIONE	DATA	REDATTO	VERIFICATO	APPROVATO