SEZIONE 1-1 - SCALA 1:50

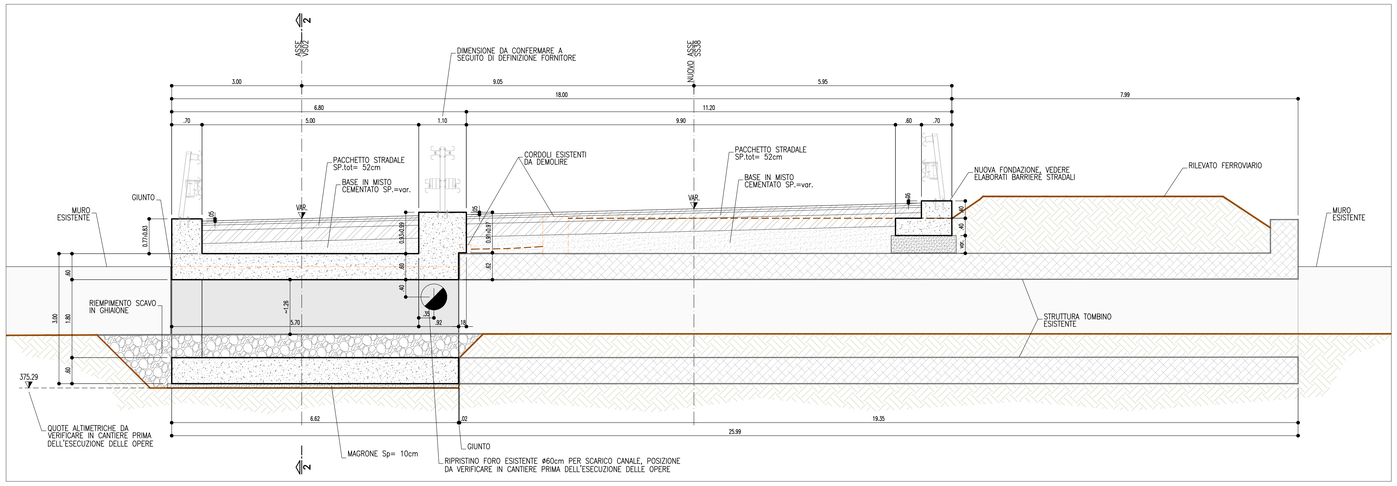

SEZIONE 2-2 - SCALA 1:50

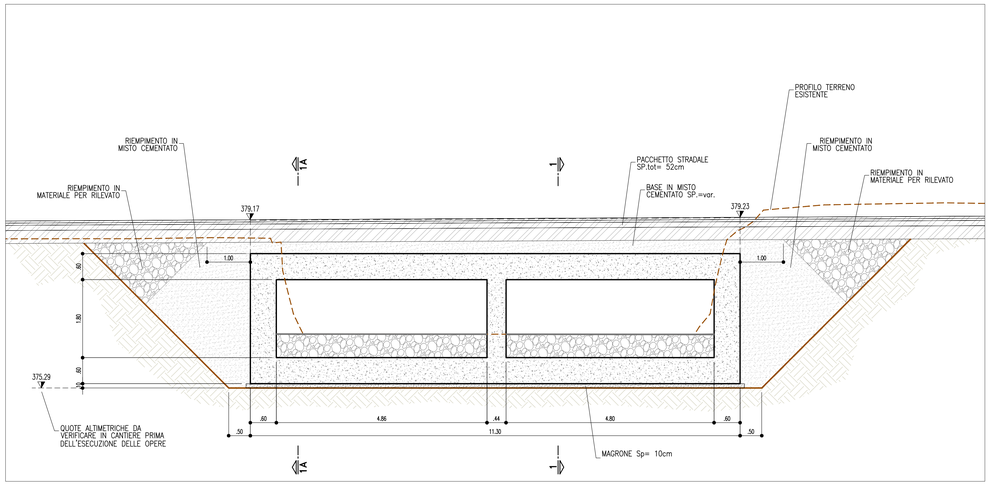

PLANIMETRIA D'INQUADRAMENTO

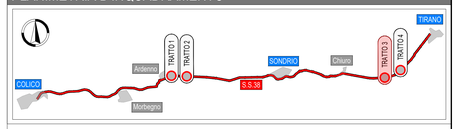

PIANTA SCAVI, FONDAZIONE E ELEVAZIONI - SCALA 1:100

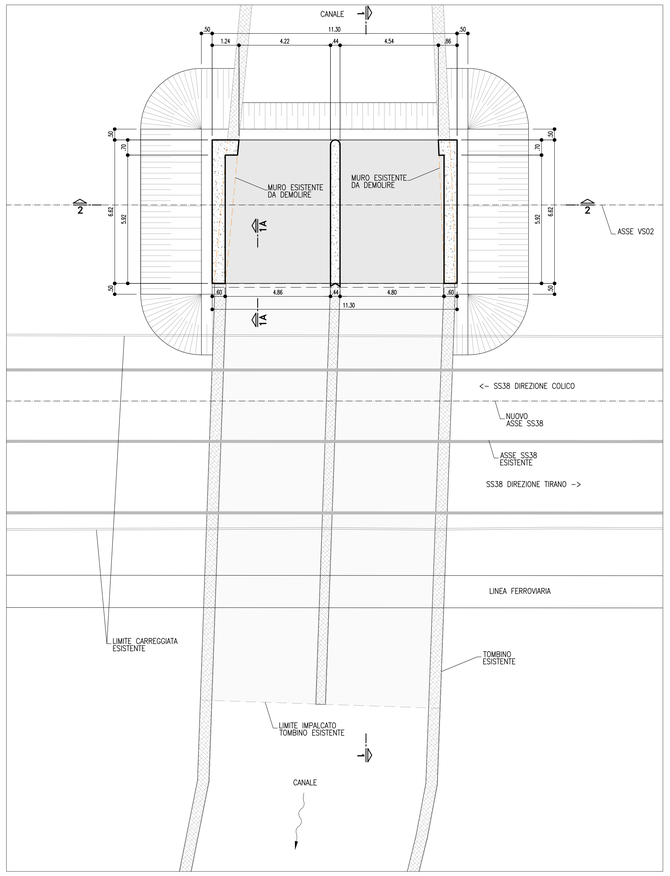

PIANTA SOLETTA - SCALA 1:100

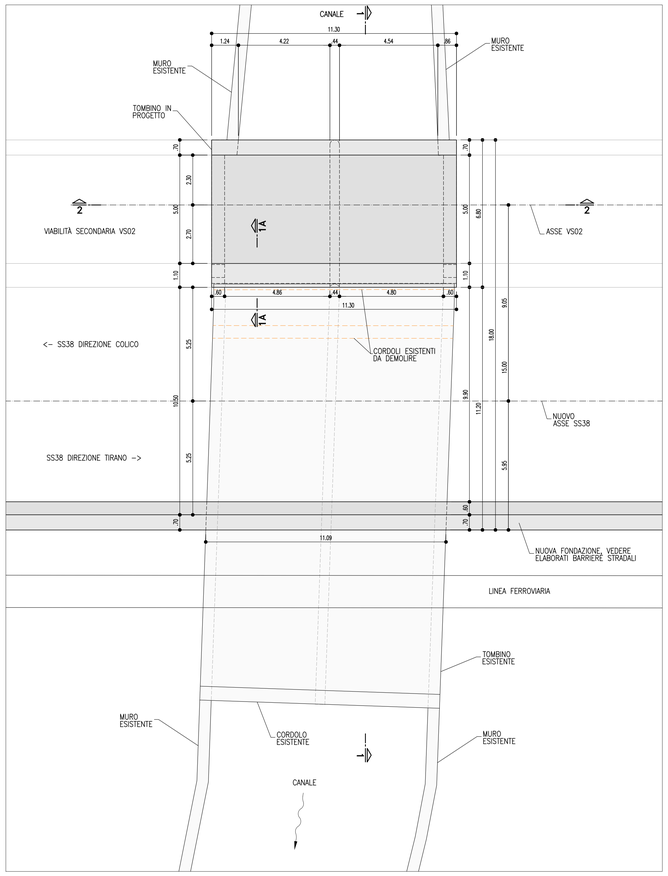

SEZIONE 1A-1A - SCALA 1:50

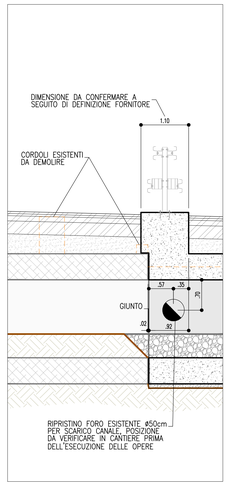

PLANIMETRIA DI INQUADRAMENTO - SCALA 1:500

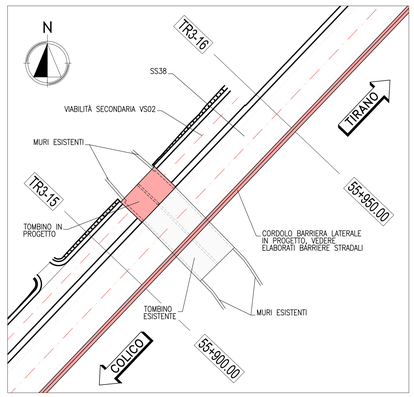

NOTE:
- PER LE INCIDENZE DELLE ARMATURE FARE RIFERIMENTO ALL'ELABORATO SPECIFICO.

ANAS GRUPPO FS ITALIANE — ANAS Struttura Territoriale Lombardia

Lavori di allargamento in tratti saltuari della S.S. n°38
dal Km 18+200 al Km 68+300

PROGETTO DEFINITIVO — COD.SIL NOMSMI01070

PROGETTISTA: PINI SMART ENGINEERING

I PROGETTISTI:
Dott. Ing. Andrea Polli
Ordine degli Ingegneri della Provincia di Roma n.19540

IL RESPONSABILE DEL S.I.A.:

IL GEOLOGO:
Dott. Geol. Giampiero Carriari
Ordine dei Geologi del Piemonte n.274

IL COORDINATORE PER LA SICUREZZA IN FASE DI PROGETTAZIONE
Dott. Geol. Giampiero Carriari
Ordine dei Geologi del Piemonte n.274

VISTO:
IL RESPONSABILE DEL PROCEDIMENTO: Ing. Pietro Guaiandi
IL DIRETTORE DELL'ESECUZIONE DEL CONTRATTO: Ing. Emanuele Fiorenza

PROTOCOLLO — DATA

OPERE D'ARTE MINORI
TOMBINI
TOMBINO TM04 - CARPENTERIA

CODICE PROGETTO (PROGETTO / LIV. PROG. / N. PROG.)	NOME FILE	REVISIONE	SCALA:
- - MSMI09 D 2101	CODICE ELAB. T00TM04STRCP01 — T00TM04STRCP01A	A	VARIE

REV.	DESCRIZIONE	DATA	REDATTO	VERIFICATO	APPROVATO
A	Emissione Progetto Definitivo	Dicembre 2022	A. Rando	M.Del Fedele	A.Polli