

**PROGETTO DEFINITIVO/PRE ESECUTIVO
INTERSEZIONE A ROTATORIA TRA LA
SS309 "Romea" al KM 100+200 e la SR 105 al KM 0+000**

PROGETTO DEFINITIVO

PROGETTISTA
Ing. Giuseppe Militello

ASSISTENZA ALLA PROGETTAZIONE

FRANCHETTI
BRIDGE DIAGNOSTICS AND PREDICTIVE MAINTENANCE
DIRETTORE TECNICO:
Ing. Paolo Franchetti

VISTO: IL RESPONSABILE DEL PROCEDIMENTO
Ing. Umberto Vassallo

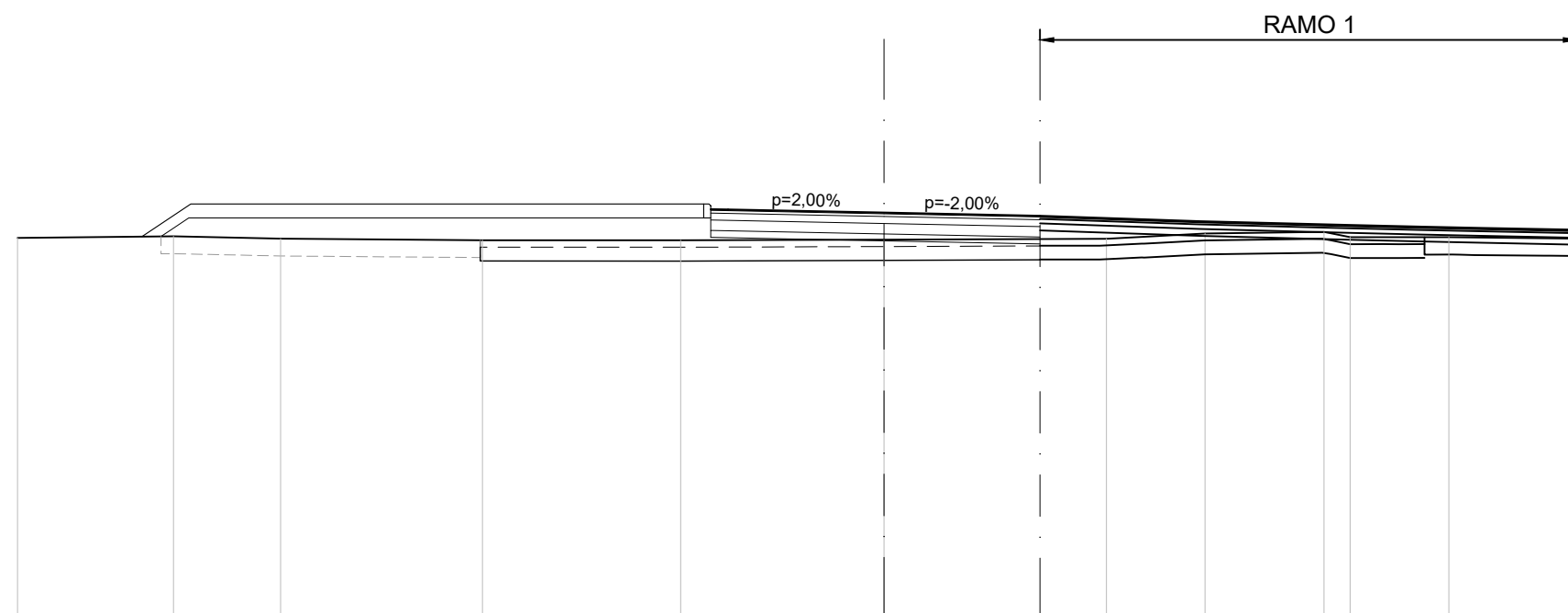
COORDINATORE PER LA SICUREZZA IN FASE DI PROGETTAZIONE
Ing. Paolo Franchetti

SEZIONI TRASVERSALI

CODICE PROGETTO/SIL/PDM		NOME FILE		REVISIONE	SCALA
CODICE LAVORO		CODICE ELAB.			
VE18MS163148		P00PS00TRASZ01		B	1:200
REV.	DESCRIZIONE	DATA	REDATTO	VERIFICATO	APPROVATO
A	EMISSIONE	28 Febr. 2022	Ing. Giulia Rocchitelli	Ing. Francesco Zaccaro	Ing. Paolo Franchetti
B	RIEMMISSIONE A VALLE DI ESITI CdS	28 Dicem. 2022	Ing. Giulia Rocchitelli	Ing. Francesco Zaccaro	Ing. Paolo Franchetti
C					
D					

SCAVI E BONIFICHE	
SCOTICO	16.148m
BONIFICA	6.459m ²
RILEVATI	
RIEMPIMENTO	4.606m ²
RILEVATO	9.713m ²
TERRENO VEGETALE	16.494m
SOVRASTRUTTURA STRADALE	
STRATO DI USURA	9.499m
STRATO DI BINDER	9.50m
STRATO DI BASE	1.90m ²
STRATO DI FONDAZIONE	2.85m ²
STRATO DI MATERIALE ARIDO	1.90m ²
MANUFATTI	
CORDOLO	0.079m ²
DEMOLIZIONE PAV	4.606m ²

SEZIONE N.: 2
 DIST.PROG.: 20,000
 QT. PROGETTO: 1,667
 DIST.PREC.: 20,000
 DIST.SUCC.: 20,000



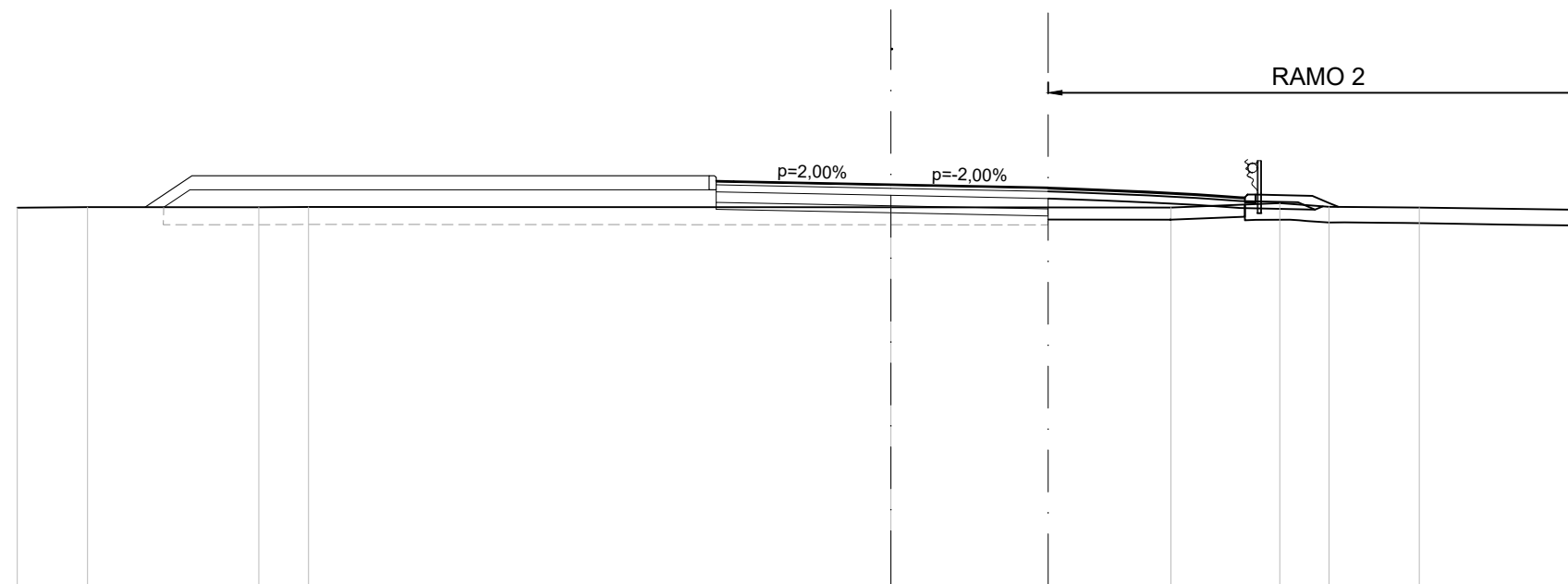
SCALA 1:200

Q. R. -10,000

QUOTE TERRENO		0,94	0,99	0,92	0,87	0,87	0,89	0,92	1,07	1,11	0,96	0,96	0,92
DIST.PARZIALI TERRENO		4,50	3,09	5,82	5,72	5,86	6,42	2,84	3,44	0,75	2,85	3,70	
QUOTE FINITO						1,77	1,67						
DIST. PARZIALI FINITO						0,50	4,50	4,50					
DIST.PARZIALI PROGETTO		0,54		14,86			5,00	4,50					

SCAVI E BONIFICHE	
SCOTICO	0.006m
RILEVATI	
RIEMPIMENTO	11.209m ²
RILEVATO	7.670m ²
TERRENO VEGETALE	16.421m
SOVRASTRUTTURA STRADALE	
STRATO DI USURA	9.500m
STRATO DI BINDER	9.50m
STRATO DI BASE	1.90m ²
STRATO DI FONDAZIONE	2.85m ²
STRATO DI MATERIALE ARIDO	1.90m ²
MANUFATTI	
CORDOLO	0.079m ²
DEMOLIZIONE PAV	12.656m ²

SEZIONE N.: 3
 DIST.PROG.: 40,000
 QT. PROGETTO: 1,620
 DIST.PREC.: 20,000
 DIST.SUCC.: 20,000



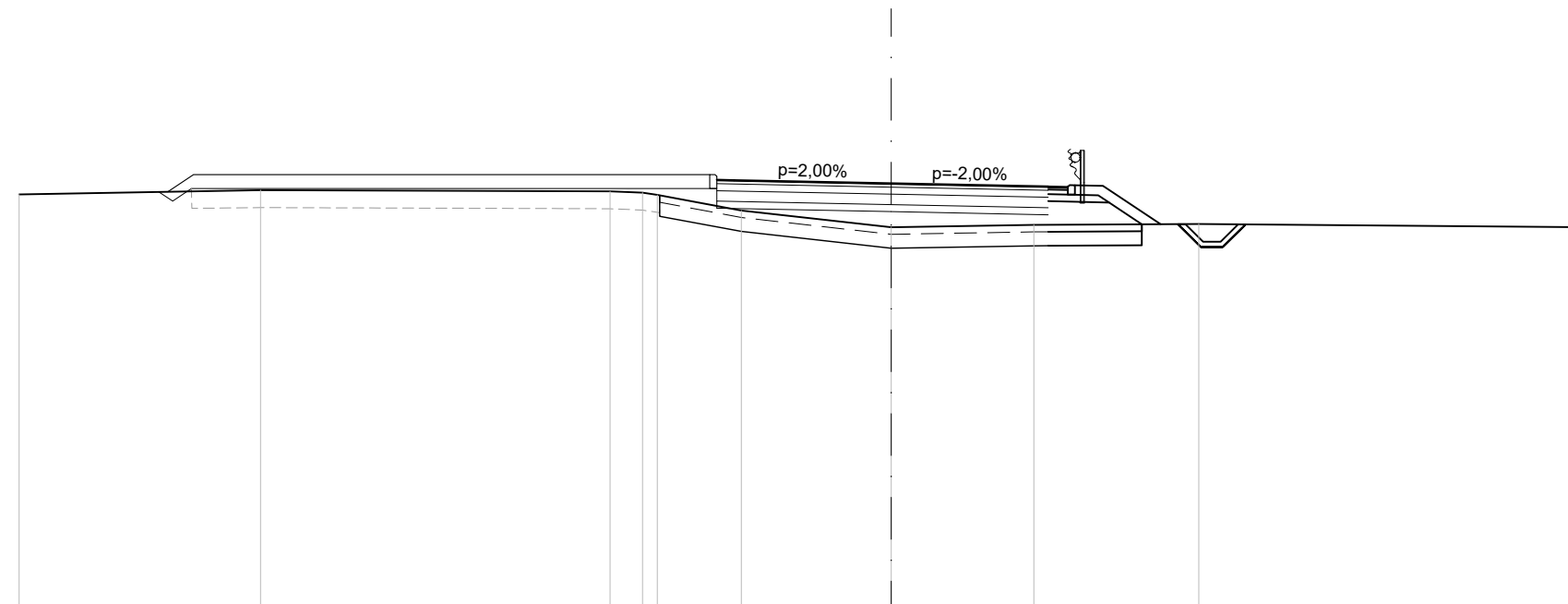
SCALA 1:200

Q. R. -10,000

QUOTE TERRENO		0,96	0,97		0,97	0,98		0,97		0,96	1,09	0,98	0,96		0,89
DIST.PARZIALI TERRENO		2,01	4,90	1,42	16,67			8,01		3,12	1,41	2,58	4,88		
QUOTE FINITO								1,72		1,62		1,53			
DIST. PARZIALI FINITO							0,50	4,50	4,50						
DIST.PARZIALI PROGETTO			0,54		14,86			5,00	4,50						

SCAVI E BONIFICHE	
SCOTICO	11,136m
BONIFICA	4,454m ²
RILEVATI	
RIEMPIMENTO	6,697m ²
RILEVATO	4,208m ²
TERRENO VEGETALE	15,685m
SOVRASTRUTTURA STRADALE	
STRATO DI USURA	9,500m
STRATO DI BINDER	9,50m ²
STRATO DI BASE	1,90m ²
STRATO DI FONDAZIONE	2,85m ²
STRATO DI MATERIALE ARIDO	1,90m ²
MANUFATTI	
CORDOLO	0,079m ²
DEMOLIZIONE PAV	6,697m ²

SEZIONE N.: 4
 DIST.PROG.: 60,000
 QT. PROGETTO: 1,188
 DIST.PREC.: 20,000
 DIST.SUCC.: 20,000



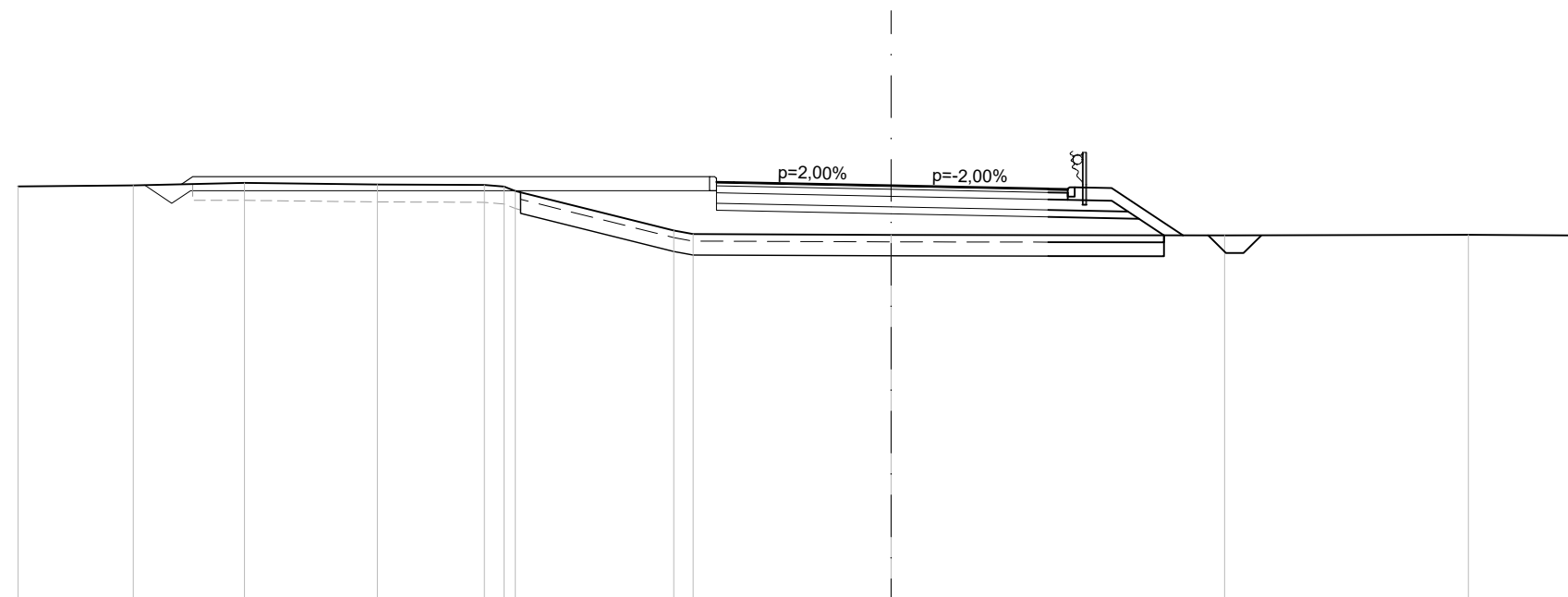
SCALA 1:200

Q. R. -11,000

QUOTE TERRENO	-0,87	-0,99	-0,96	-0,92	-0,86	-0,41	-0,07	-0,00	-0,02	-0,07
DIST.PARZIALI TERRENO	6,92	10,02	0,93	2,41	4,30	4,09	4,73	11,18		
QUOTE FINITO					1,29	1,19	1,10			
DIST. PARZIALI FINITO					0,50	4,50	4,50			
DIST.PARZIALI PROGETTO					0,54	14,86	5,00	4,50		

SCAVI E BONIFICHE	
SCOTICO	15.111m
BONIFICA	6.044m ²
RILEVATI	
RIEMPIMENTO	2.968m ²
RILEVATO	9.863m ²
TERRENO VEGETALE	15.192m
SOVRASTRUTTURA STRADALE	
STRATO DI USURA	9.500m
STRATO DI BINDER	9.50m
STRATO DI BASE	1.90m ²
STRATO DI FONDAZIONE	2.85m ²
STRATO DI MATERIALE ARIDO	1.90m ²
MANUFATTI	
CORDOLO	0.079m ²
DEMOLIZIONE PAV	4.670m ²

SEZIONE N.: 5
DIST.PROG.: 80,000
QT. PROGETTO: 0,914
DIST.PREC.: 20,000
DIST.SUCC.: 20,000



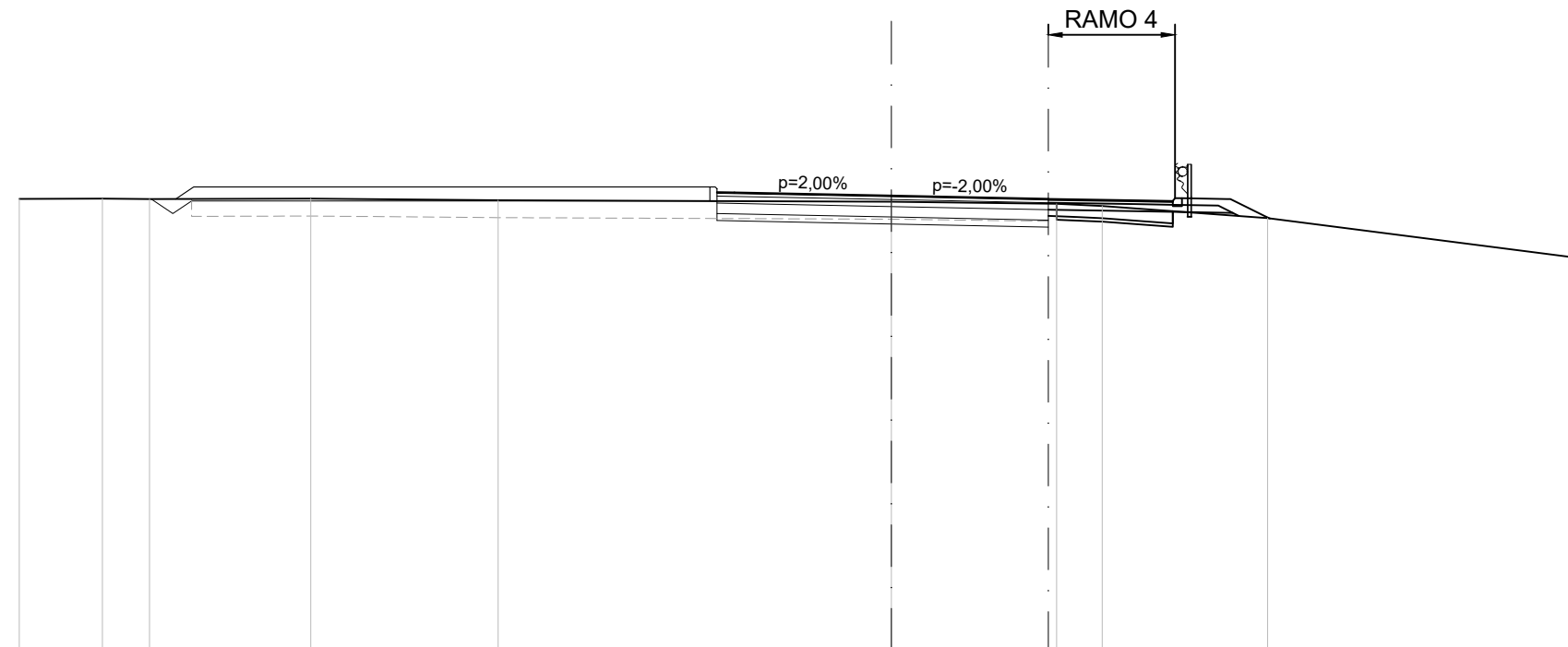
SCALA 1:200

Q. R. -11,000

QUOTE TERRENO		-0,89	-0,92	-0,99	-0,94	-0,93	-0,88	-0,75	-0,38	-0,48	-0,50	-0,52	-0,50	-0,52
DIST.PARZIALI TERRENO		3,30	3,18	3,81	3,06	0,56	0,75	4,54	0,55	5,67	9,55	6,98	3,47	
QUOTE FINITO									1,01	1,00	0,91	0,82		
DIST. PARZIALI FINITO									0,50	4,50	4,50			
DIST.PARZIALI PROGETTO			0,78	0,54			14,86			5,00	4,50			

RILEVATI	
RIEMPIMENTO	7.007m ²
RILEVATO	0.001m ²
TERRENO VEGETALE	15.422m
SOVRASTRUTTURA STRADALE	
STRATO DI USURA	9.500m
STRATO DI BINDER	9.50m
STRATO DI BASE	1.90m ²
STRATO DI FONDAZIONE	2.85m ²
STRATO DI MATERIALE ARIDO	1.90m ²
MANUFATTI	
CORDOLO	0.079m ²
DEMOLIZIONE PAV	12.275m ²

SEZIONE N.: 6
 DIST.PROG.: 100,000
 QT. PROGETTO: 1,057
 DIST.PREC.: 20,000
 DIST.SUCC.: 20,000



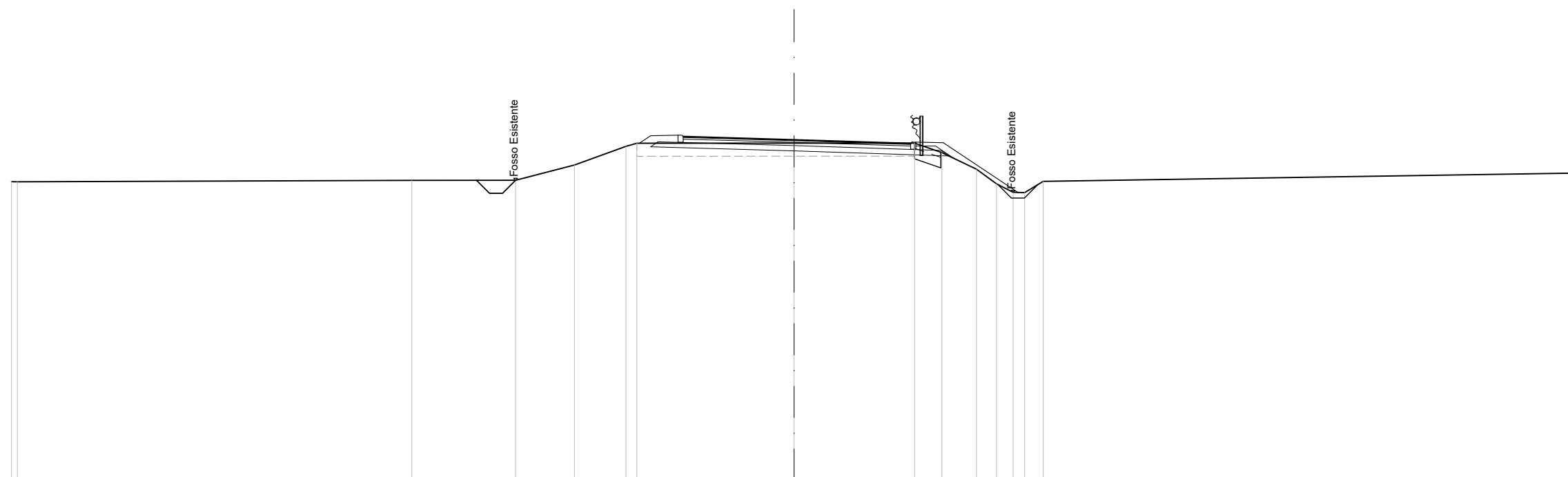
SCALA 1:200

Q. R. -12,000

QUOTE TERRENO		-0,96	-0,97	-0,96		-0,97		-0,93		-0,88	-0,82	-0,76		-0,42		-0,77
DIST.PARZIALI TERRENO		2,38	1,35	4,62		5,37		11,27		4,74	1,31	4,74		9,21		
QUOTE FINITO									1,16	1,06	-0,97					
DIST. PARZIALI FINITO									0,50	4,50	4,50					
DIST.PARZIALI PROGETTO			0,62	0,54		14,86				5,00	4,50					

SEZIONE N.: 3
 DIST. PROG.: 40,000
 QT. PROGETTO: 1,083
 DIST. PREC.: 20,000
 DIST. SUCC.: 20,000

SCAVI E BONIFICHE	
SCOTICO	1,296m
BONIFICA	0,519m ²
RILEVATI	
RIEMPIMENTO	2,474m ²
RILEVATO	0,093m ²
TERRENO VEGETALE	6,056m
SOVRASTRUTTURA STRADALE	
STRATO DI USURA	4,249m
STRATO DI BINDER	8,72m
STRATO DI BASE	1,13m ²
STRATO DI FONDAZIONE	2,22m ²
MANUFATTI	
CORDOLO	0,105m ²
DEMOLIZIONE PAV	5,327m ²



SCALA 1:200

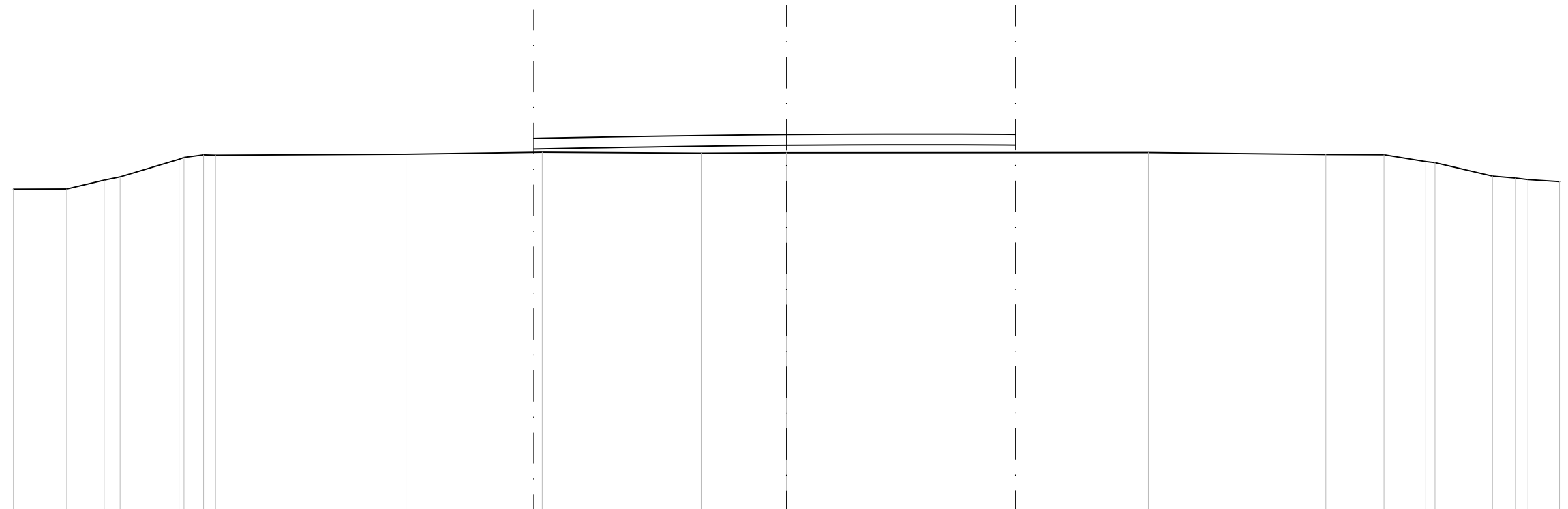
Q. R. -12,000

QUOTE TERRENO	-0,52	-0,47	-0,46	-0,12	-0,84	-0,95	-0,96	-0,96	-0,60	-0,04	-0,60	-0,93	-0,94	-0,51	-0,19
DIST. PARZIALI TERRENO	15,12	3,98	2,26	1,98	6,03	4,63	1,04	1,33	0,76	0,64	0,44	0,71	20,45		
QUOTE FINITO					1,21	1,08	0,95								
DIST. PARZIALI FINITO					4,25	4,47									
DIST. PARZIALI PROGETTO					5,21	4,67	0,75	0,52							

SEZIONE N.: 5
 DIST. PROG.: 80,000
 QT. PROGETTO: 1,598
 DIST. PREC.: 20,000
 DIST. SUCC.: 2,603

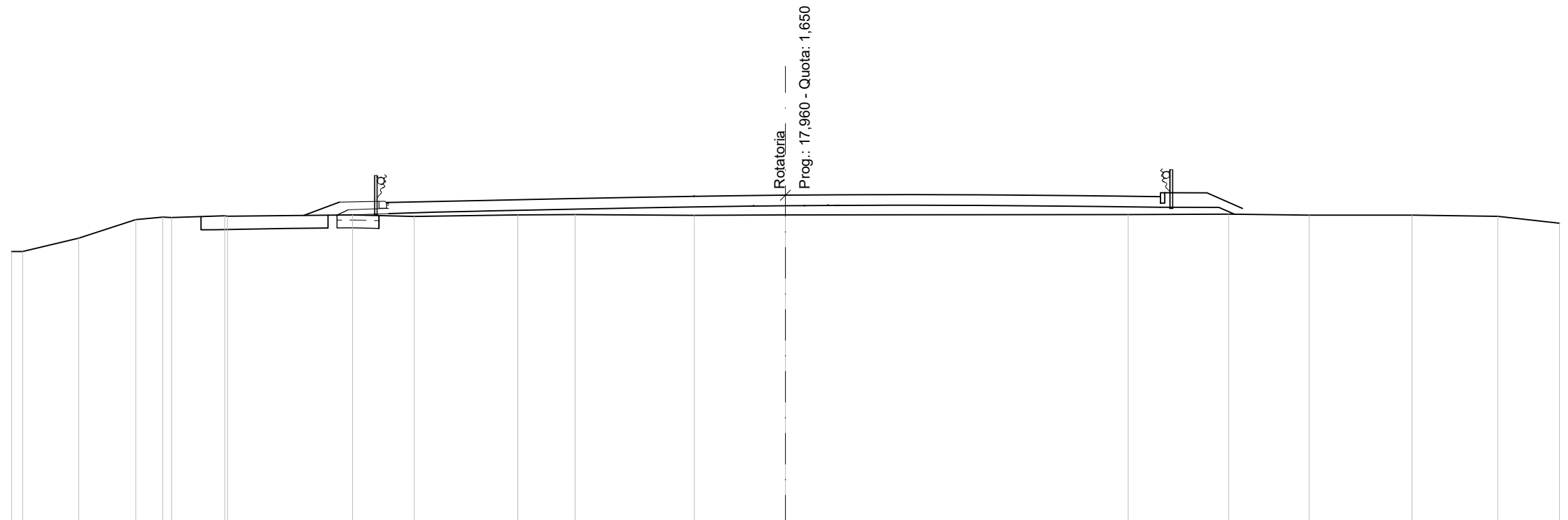
SCALA 1:200

Q. R. -13,000



QUOTE TERRENO	-0,52	-0,51	-0,17	-0,04	0,64	0,71	0,81	0,80	-0,84	-0,92	-0,88	-0,90	-0,90	-0,83	-0,82	0,55	0,51	-0,01	-0,08	-0,15	-0,23
DIST. PARZIALI TERRENO	2,07	1,45	0,62	2,29	0,76	0,46	7,39	5,29	6,17	3,31	14,05	6,88	2,26	1,62	2,23	0,89	0,49	1,22			
QUOTE FINITO																					
DIST. PARZIALI FINITO																					
DIST. PARZIALI PROGETTO																					

SEZIONE N.: 6
 DIST.PROG.: 82,603
 QT. PROGETTO: 1,650
 DIST.PREC.: 2,603



SCALA 1:200

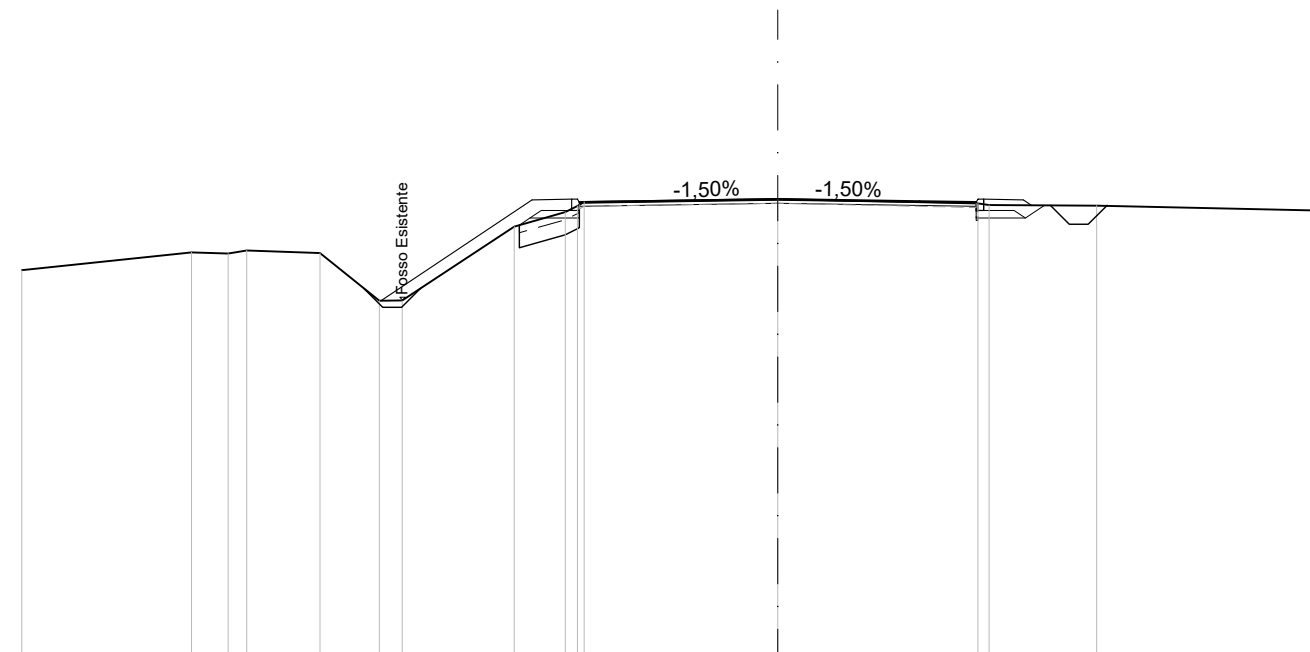
Q. R. -11,000

QUOTE TERRENO	-0,53	-0,53	-0,02	-0,70	-0,90	-0,78	-0,85	-0,83	-0,89	-0,82	-0,89	-0,90	-0,87	-0,89	-0,90	-0,92	-0,88	-0,88	-0,83	-0,57
DIST.PARZIALI TERRENO		2,17	2,21	1,05	2,06	4,85	2,39	4,01	2,22	4,62	3,53	13,28	3,89	3,13	3,98	3,32	2,39			
QUOTE FINITO								1,36	1,37	1,29			1,65			1,31				
DIST. PARZIALI FINITO								0,93			14,45		13,53							
DIST.PARZIALI PROGETTO								1,57	0,93		14,45		13,53							

ISCAVIE E BONIFICHE	
SCOTICO	1,588 m
BONIFICA	0,635 m ²
RILEVATI	
RIEMPIMENTO	0,091 m ²
RIEMPIMENTO DEM	0,003 m ²
RILEVATO	0,036 m ²
TERRENO VEGETALE	7,164 m
SOVRASTRUTTURA STRADALE	
STRATO DI USURA	10,500 m
STRATO DI BINDER	10,50 m
STRATO DI BASE	0,46 m ²
MANUFATTI	
CORDOLO	0,116 m ²
DEMOLIZIONE PAV	1,155 m ²
DEMOLIZIONE PAV 2	0,022 m ²

RAMO 2

SEZIONE N.: 1
 DIST.PROG.: 0,000
 QT. PROGETTO: 1,146
 DIST.SUCC.: 20,000



SCALA 1:200

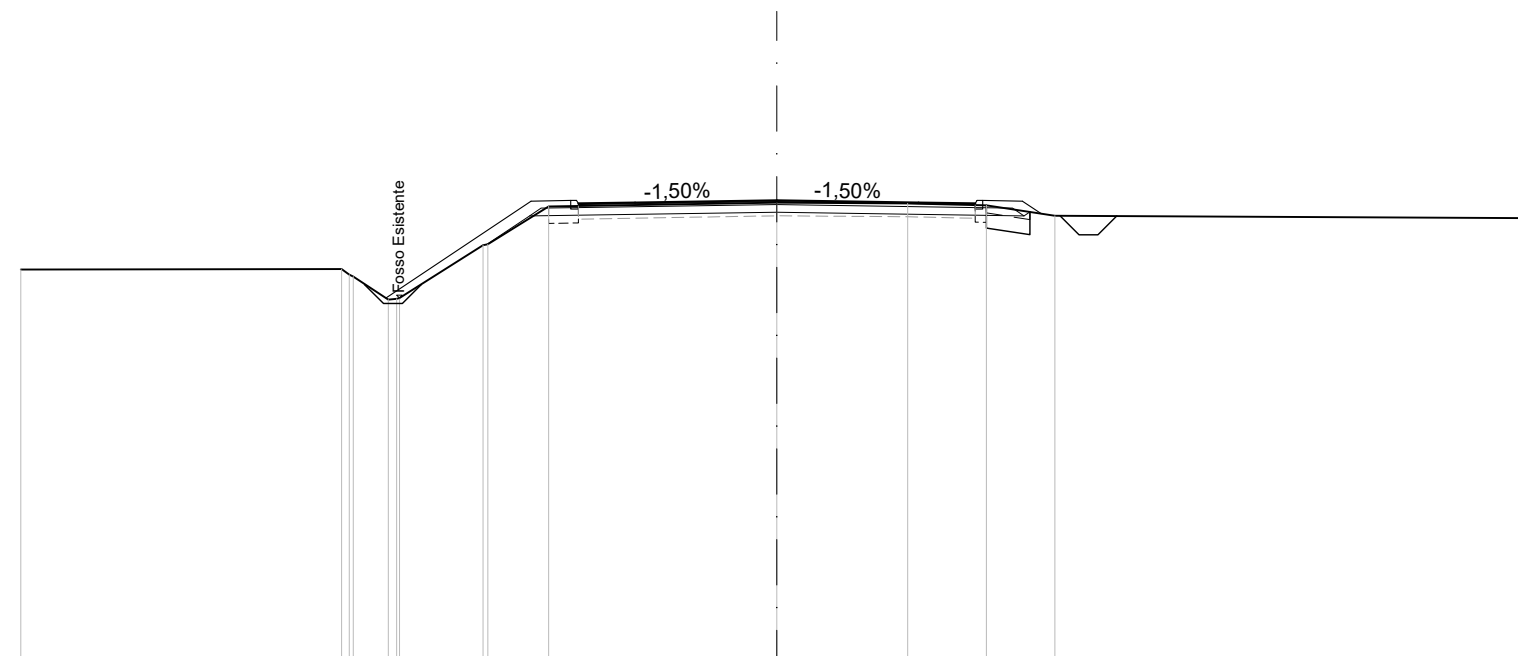
Q. R. -11,000

QUOTE TERRENO	-0,73	-0,26	-0,29	-0,21	-0,28	-1,54	-1,53	0,42	0,80	1,07	1,15	1,03	0,99	0,97	0,84
DIST.PARZIALI TERRENO	4,49	0,97	0,49	1,94	1,57	0,61	2,96	1,35	0,80	1,07	5,12	5,30	2,84	6,00	
QUOTE FINITO									1,07	1,09	1,15	1,09	1,07		
DIST. PARZIALI FINITO									1,50	3,75	3,75	1,50			
DIST.PARZIALI PROGETTO									1,30	5,25	5,25	1,30	0,50		

T

SCAVI E BONIFICHE	
SCOTICO	1,150 m
BONIFICA	0,460 m ²
RILEVATI	
RIEMPIMENTO	0,953 m ²
RIEMPIMENTO DEM	0,218 m ²
RILEVATO	0,049 m ²
TERRENO VEGETALE	7,315 m
SOVRASTRUTTURA STRADALE	
STRATO DI USURA	10,500 m
STRATO DI BINDER	10,50 m
STRATO DI BASE	2,56 m ²
MANUFATTI	
CORDOLO	0,088 m ²
DEMOLIZIONE PAV	3,675 m ²
DEMOLIZIONE PAV 2	0,487 m ²

SEZIONE N.: 2
DIST.PROG.: 20,000
QT. PROGETTO: 1,138
DIST.PREC.: 20,000
DIST.SUCC.: 20,000



SCALA 1:200

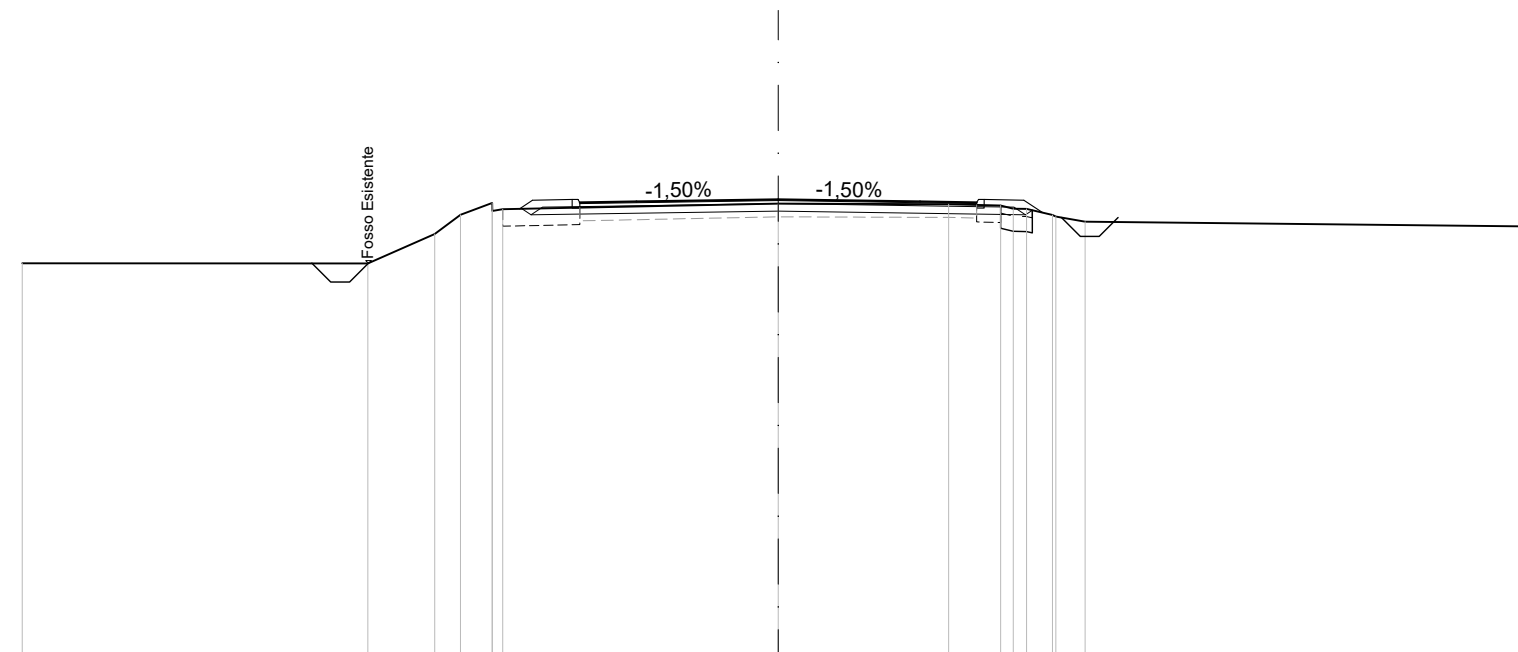
Q. R. -11,000

QUOTE TERRENO	-0,69	-0,88	-0,88	-1,49	-1,44	-0,05	-0,02	0,98	1,08	1,06	1,01	0,73	0,67
DIST.PARZIALI TERRENO	8,49	0,93	2,21	1,61	6,04	3,46	2,08	1,81	12,64				
QUOTE FINITO						1,06	1,08	1,14	1,08	1,06			
DIST. PARZIALI FINITO						1,50	3,75	3,75	1,50				
DIST.PARZIALI PROGETTO				1,14	6,54	6,54							

T

SCAVI E BONIFICHE	
SCOTICO	0,841 m
BONIFICA	0,336 m ²
RILEVATI	
RIEMPIMENTO	1,495 m ²
RIEMPIMENTO DEM	0,811 m ²
TERRENO VEGETALE	3,106 m
SOVRASTRUTTURA STRADALE	
STRATO DI USURA	10,500 m
STRATO DI BINDER	10,50 m
STRATO DI BASE	2,56 m ²
MANUFATTI	
CORDOLO	0,088 m ²
DEMOLIZIONE PAV	3,675 m ²
DEMOLIZIONE PAV 2	1,202 m ²

SEZIONE N.: 3
 DIST.PROG.: 40,000
 QT. PROGETTO: 1,156
 DIST.PREC.: 20,000
 DIST.SUCC.: 20,000



SCALA 1:200

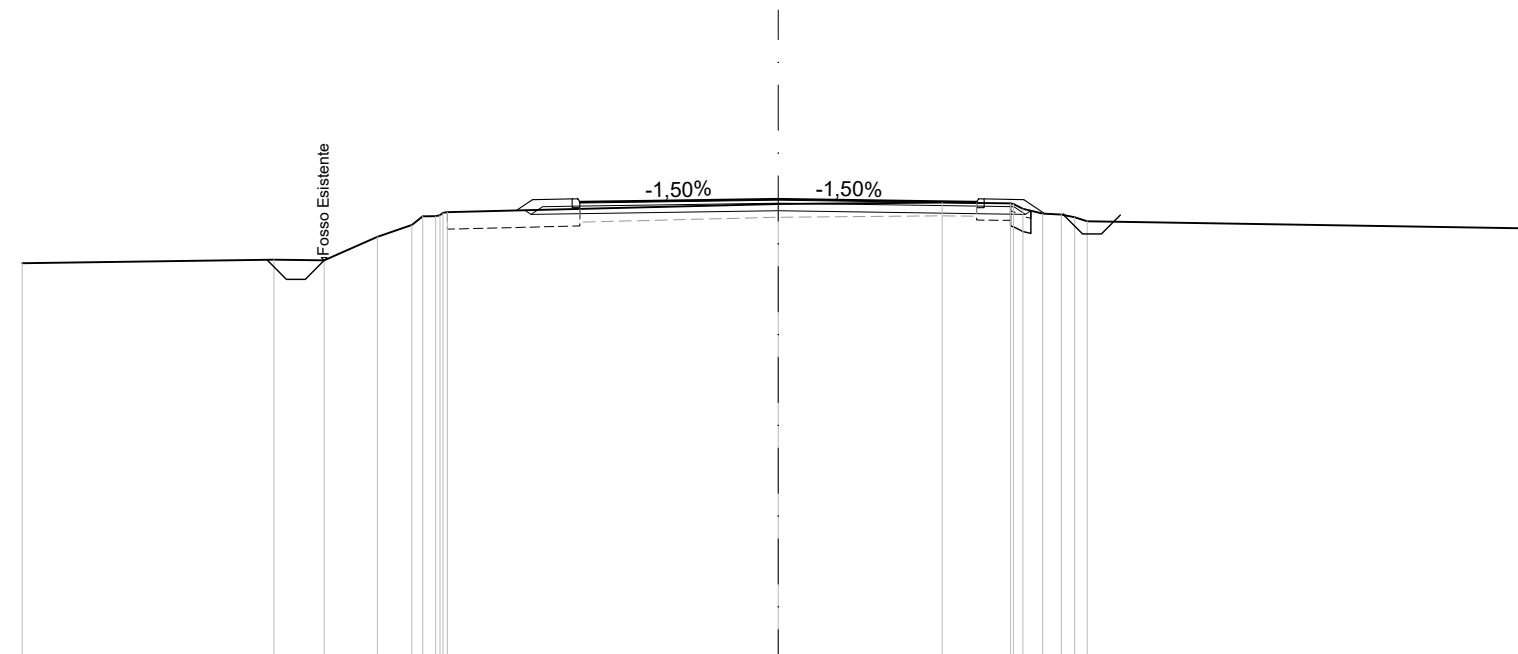
Q. R. -11,000

QUOTE TERRENO	-0,53	-0,54	0,24	0,75	1,06	0,90	1,05	1,03	1,00	0,90	0,75	0,57	0,44
DIST.PARZIALI TERRENO	9,14	1,77	0,68	0,84	7,29	4,51	1,37	0,68	0,77	11,88			
QUOTE FINITO					1,08	1,10	1,16	1,10	1,08				
DIST. PARZIALI FINITO					1,50	3,75	3,75	1,50					
DIST.PARZIALI PROGETTO					6,54	6,54							

†

SCAVI E BONIFICHE	
SCOTICO	0,541m
BONIFICA	0,216m ²
RILEVATI	
RIEMPIMENTO	1,633m ²
RIEMPIMENTO DEM	1,561m ²
TERRENO VEGETALE	3,277m
SOVRASTRUTTURA STRADALE	
STRATO DI USURA	10,500m
STRATO DI BINDER	10,50m
STRATO DI BASE	2,56m ²
MANUFATTI	
CORDOLO	0,088m ²
DEMOLIZIONE PAV	3,675m ²
DEMOLIZIONE PAV 2	1,980m ²

SEZIONE N.: 4
DIST.PROG.: 60,000
QT. PROGETTO: 1,174
DIST.PREC.: 20,000
DIST.SUCC.: 20,000



SCALA 1:200

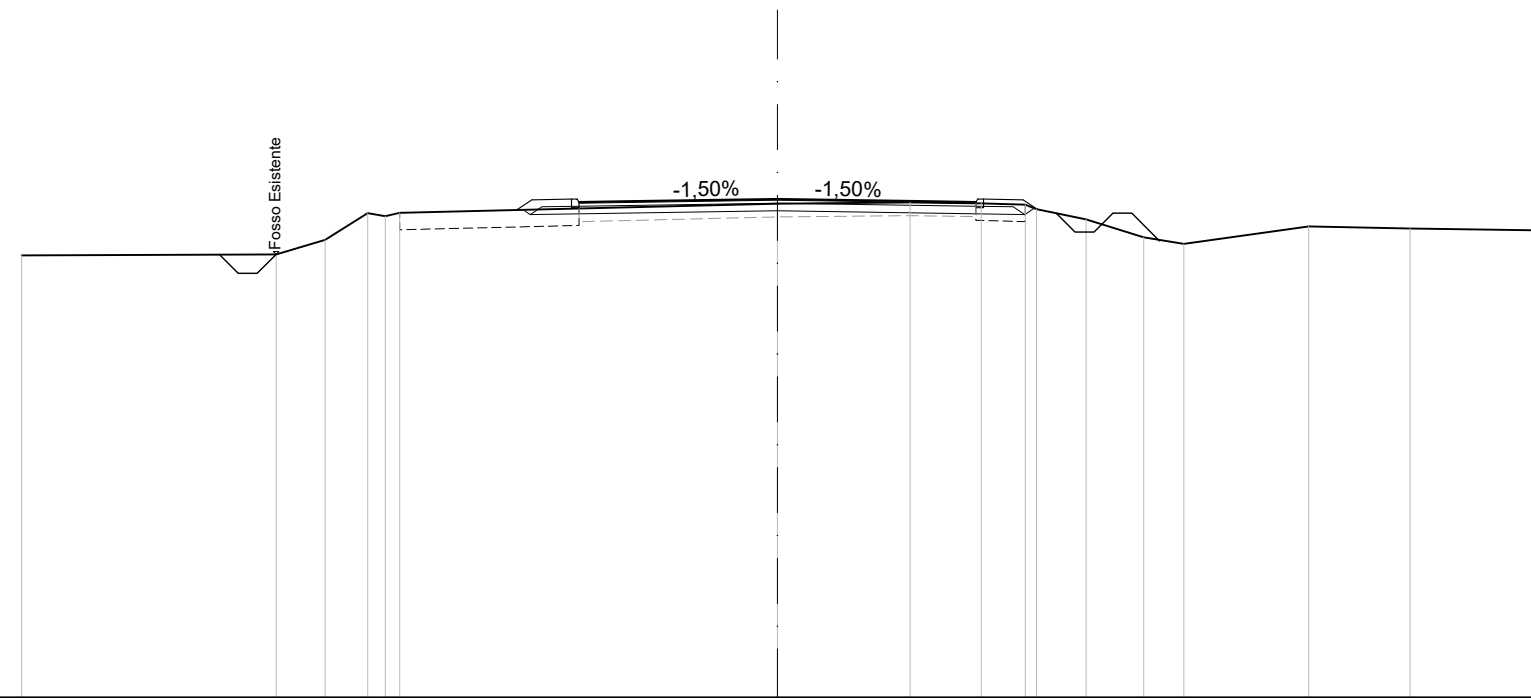
Q. R. -11,000

QUOTE TERRENO	-0,52	-0,43	-0,45	-0,17	-0,49	-0,72	-0,83	1,04	1,08	1,06	0,79	0,76	-0,59	-0,39
DIST.PARZIALI TERRENO	6,66	1,33	1,41	0,91	0,72	0,83	8,75	4,34	1,80	0,52	0,49	0,76	11,83	
QUOTE FINITO							1,10	1,12	1,17	1,12	1,10			
DIST. PARZIALI FINITO							1,50	3,75	3,75	1,50				
DIST.PARZIALI PROGETTO							6,54	6,54						

T

RILEVATI	
RIEMPIMENTO	1.519m ²
RIEMPIMENTO DEM	2.184m ²
TERRENO VEGETALE	3.033m
SOVRASTRUTTURA STRADALE	
STRATO DI USURA	10.500m
STRATO DI BINDER	10.50m
STRATO DI BASE	2.56m ²
MANUFATTI	
CORDOLO	0.088m ²
DEMOLIZIONE PAV	3.675m ²
DEMOLIZIONE PAV 2	2.724m ²

SEZIONE N.: 5
 DIST.PROG.: 80,000
 QT. PROGETTO: 1,192
 DIST.PREC.: 20,000
 DIST.SUCC.: 20,000



SCALA 1:200

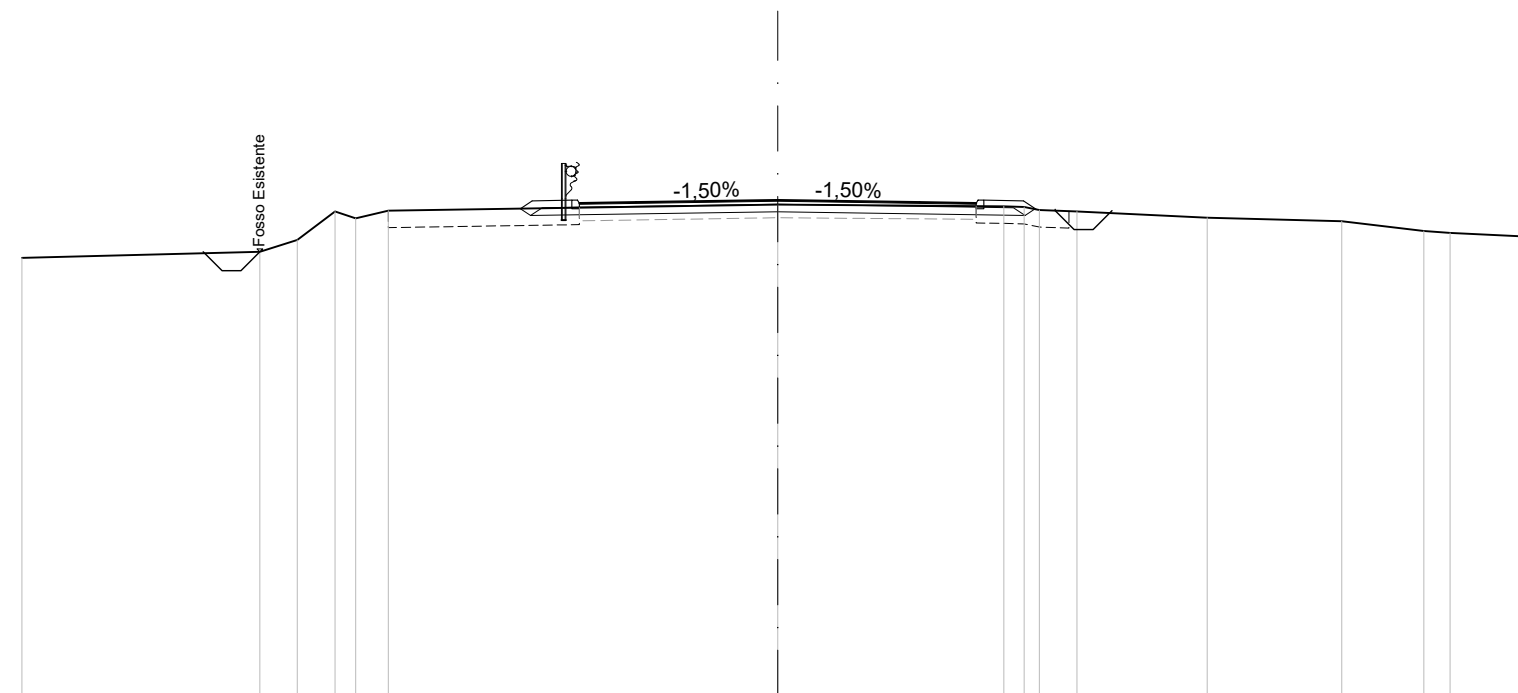
Q. R. -12,000

QUOTE TERRENO	-0,30	-0,27	0,11	0,82	0,74	0,83	1,07	1,10	1,08	1,05	0,93	0,66	0,18	0,01	0,47	0,41	0,37
DIST.PARZIALI TERRENO	6,73	1,30	1,12	0,46	0,74	0,83	10,00	3,51	1,88	1,17	1,31	1,53	1,06	3,30	2,69	3,26	
QUOTE FINITO							1,11	1,14	1,19	1,14	1,11						
DIST. PARZIALI FINITO							1,50	3,75	3,75	1,50							
DIST.PARZIALI PROGETTO							6,54	6,54									

T

RILEVATI	
RIEMPIMENTO	1,557 m ²
RIEMPIMENTO DEM	2,779 m ²
TERRENO VEGETALE	2,878 m
SOVRASTRUTTURA STRADALE	
STRATO DI USURA	10,500 m
STRATO DI BINDER	10,50 m
STRATO DI BASE	2,56 m ²
MANUFATTI	
CORDOLO	0,088 m ²
DEMOLIZIONE PAV	3,675 m ²
DEMOLIZIONE PAV 2	3,378 m ²

SEZIONE N.: 6
 DIST.PROG.: 100,000
 QT. PROGETTO: 1,210
 DIST.PREC.: 20,000
 DIST.SUCC.: 20,000



SCALA 1:200

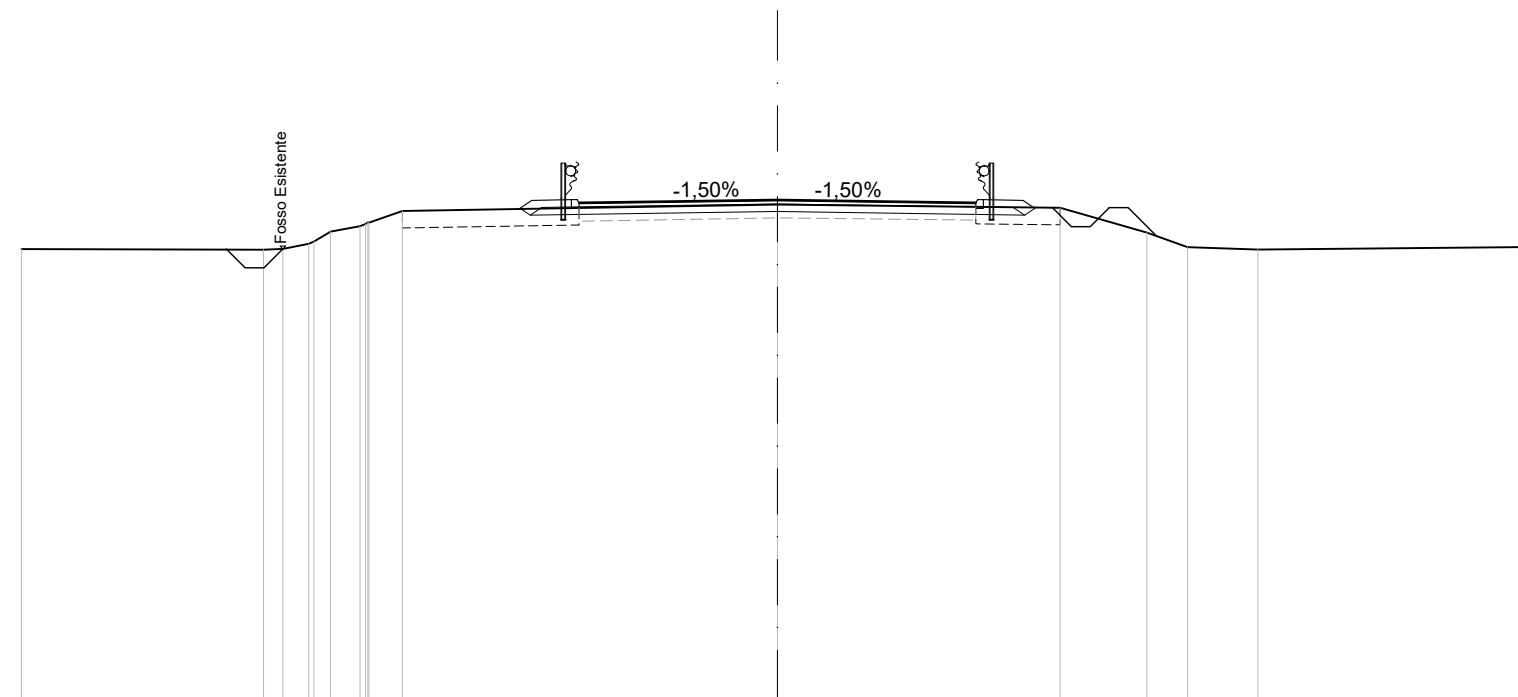
Q. R. -12,000

QUOTE TERRENO	-0,32	-0,16	-0,15	-0,91	-0,73	-0,93	1,09	1,05	1,03	0,95	0,91	0,74	0,65	0,39	0,34	0,24
DIST.PARZIALI TERRENO	6,30	0,99	1,00	0,55	0,86	10,30	5,98	0,54	1,00	3,45	3,56	2,17	0,69	2,21		
QUOTE FINITO						1,13	1,15	1,21	1,15	1,13						
DIST. PARZIALI FINITO						1,50	3,75	3,75	1,50							
DIST.PARZIALI PROGETTO						6,54	6,54									

T

RILEVATI	
RIEMPIMENTO	1,762 m ²
RIEMPIMENTO DEM	2,575 m ²
TERRENO VEGETALE	2,842 m
SOVRASTRUTTURA STRADALE	
STRATO DI USURA	10,500 m
STRATO DI BINDER	10,50 m
STRATO DI BASE	2,56 m ²
MANUFATTI	
CORDOLO	0,088 m ²
DEMOLIZIONE PAV	3,675 m ²
DEMOLIZIONE PAV 2	3,107 m ²

SEZIONE N.: 7
 DIST.PROG.: 120,000
 QT. PROGETTO: 1,228
 DIST.PREC.: 20,000
 DIST.SUCC.: 20,000



SCALA 1:200

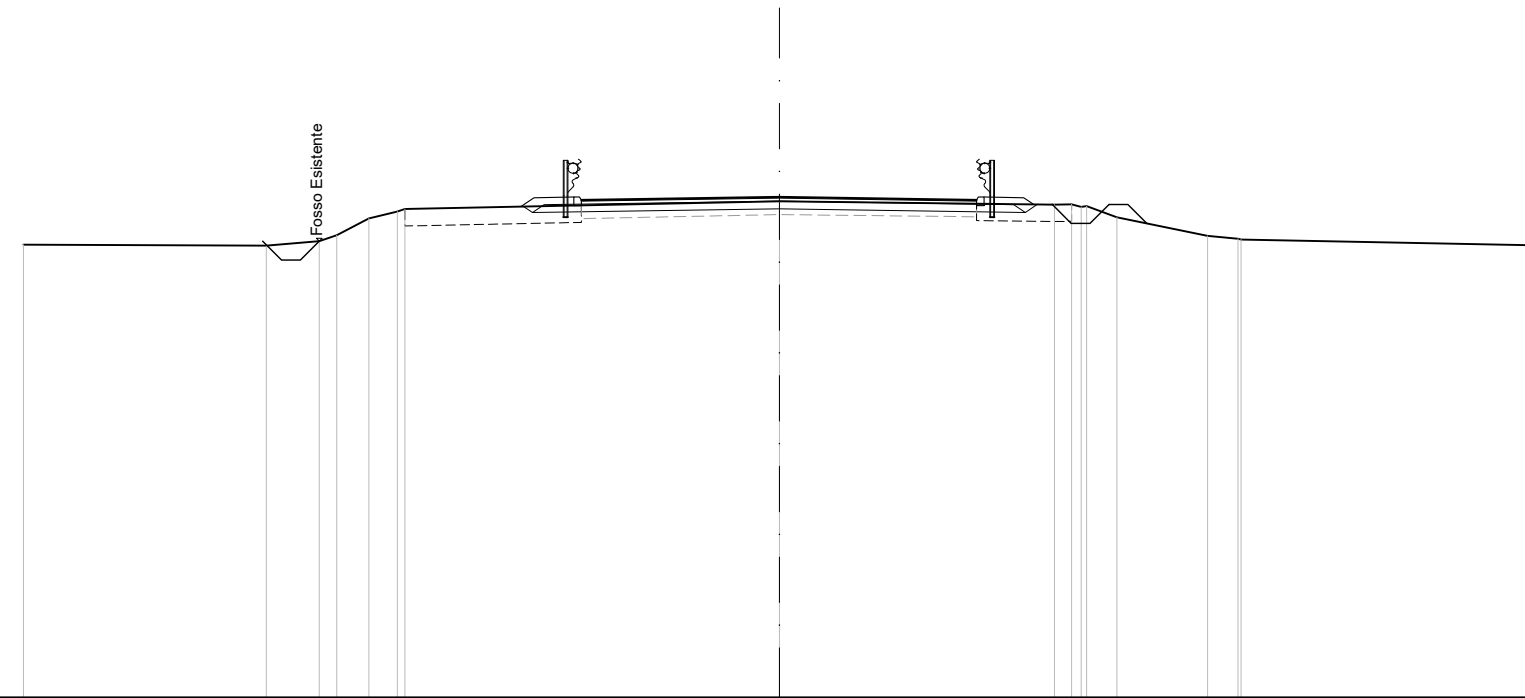
Q. R. -12,000

QUOTE TERRENO	-0,08	-0,09	-0,07	-0,06	-0,39	-0,53	-0,62	-0,93	1,10	1,02	0,36	-0,03	-0,09	-0,02
DIST.PARZIALI TERRENO	6,40	0,51	0,68	0,44	0,78	0,88	9,92	7,48	2,30	1,07	1,86	7,29		
QUOTE FINITO									1,15	1,17	1,23	1,17	1,15	
DIST. PARZIALI FINITO									1,50	3,75	3,75	1,50		
DIST.PARZIALI PROGETTO									6,54	6,54				

F

RILEVATI	
RIEMPIMENTO	1.633m ²
RIEMPIMENTO DEM	2.680m ²
TERRENO VEGETALE	2.829m
SOVRASTRUTTURA STRADALE	
STRATO DI USURA	10.455m
STRATO DI BINDER	10.46m
STRATO DI BASE	2.55m ²
MANUFATTI	
CORDOLO	0.088m ²
DEMOLIZIONE PAV	3.643m ²
DEMOLIZIONE PAV 2	3.218m ²

SEZIONE N.: 8
 DIST.PROG.: 140,000
 QT. PROGETTO: 1,246
 DIST.PREC.: 20,000
 DIST.SUCC.: 20,000



SCALA 1:200

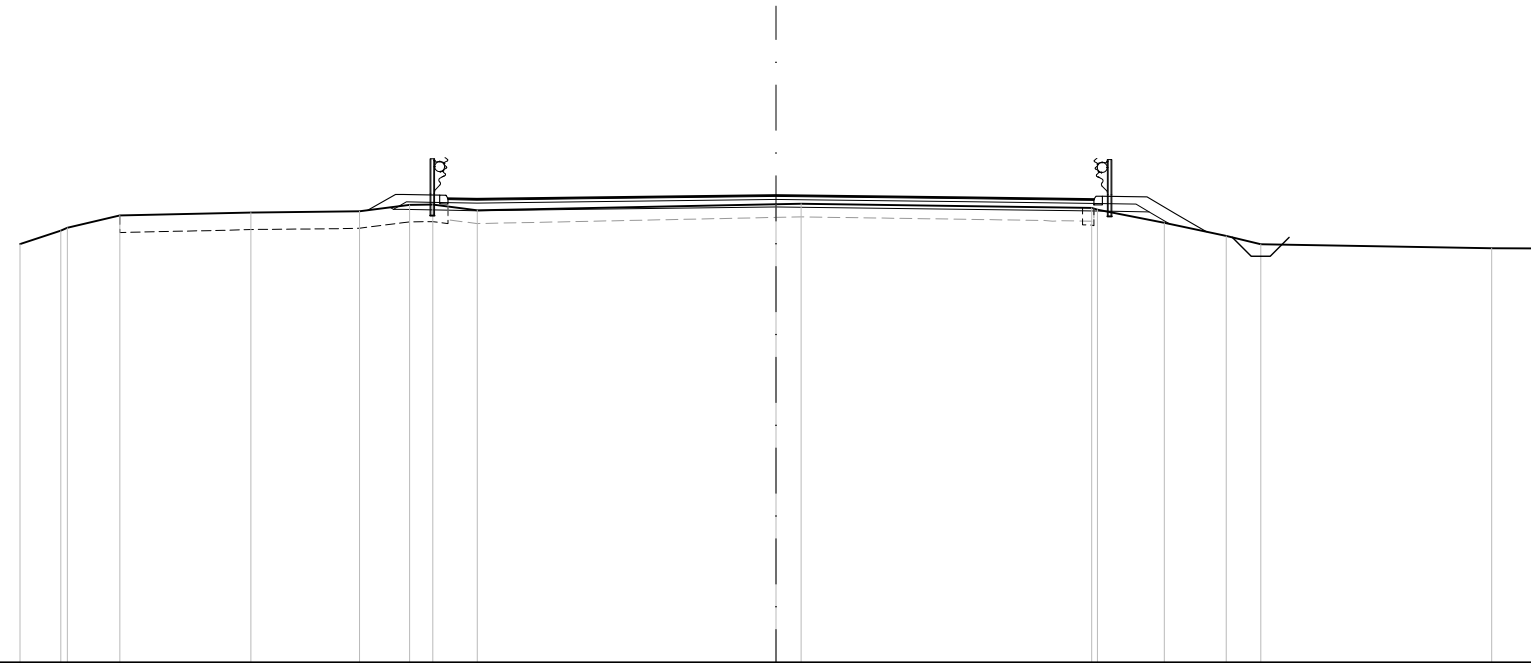
Q. R. -12.000

QUOTE TERRENO	-0,01	-0,04	0,08	0,23	0,68	0,86	0,93	1,13	1,04	1,05	1,01	0,71	0,22	0,14	0,12	-0,03
DIST.PARZIALI TERRENO	6,42	1,40	0,46	0,85	0,75	0,86	0,93	9,91	7,28	0,46	0,80	2,40	0,81	0,14	0,12	7,79
QUOTE FINITO								1,17	1,25			1,17				
DIST. PARZIALI FINITO								5,24	5,21							
DIST.PARZIALI PROGETTO								6,53	6,51							

T

RILEVATI	
RIEMPIMENTO	4,900m ²
RIEMPIMENTO DEM	3,778m ²
RILEVATO	0,177m ²
TERRENO VEGETALE	5,018m
SOVRASTRUTTURA STRADALE	
STRATO DI USURA	17,089m
STRATO DI BINDER	17,09m
STRATO DI BASE	3,93m ²
MANUFATTI	
CORDOLO	0,098m ²
DEMOLIZIONE PAV	5,982m ²
DEMOLIZIONE PAV 2	4,051m ²

SEZIONE N.: 9
 DIST.PROG.: 160,000
 QT. PROGETTO: 1,369
 DIST.PREC.: 20,000
 DIST.SUCC.: 8,366



SCALA 1:200

Q. R. -11,000

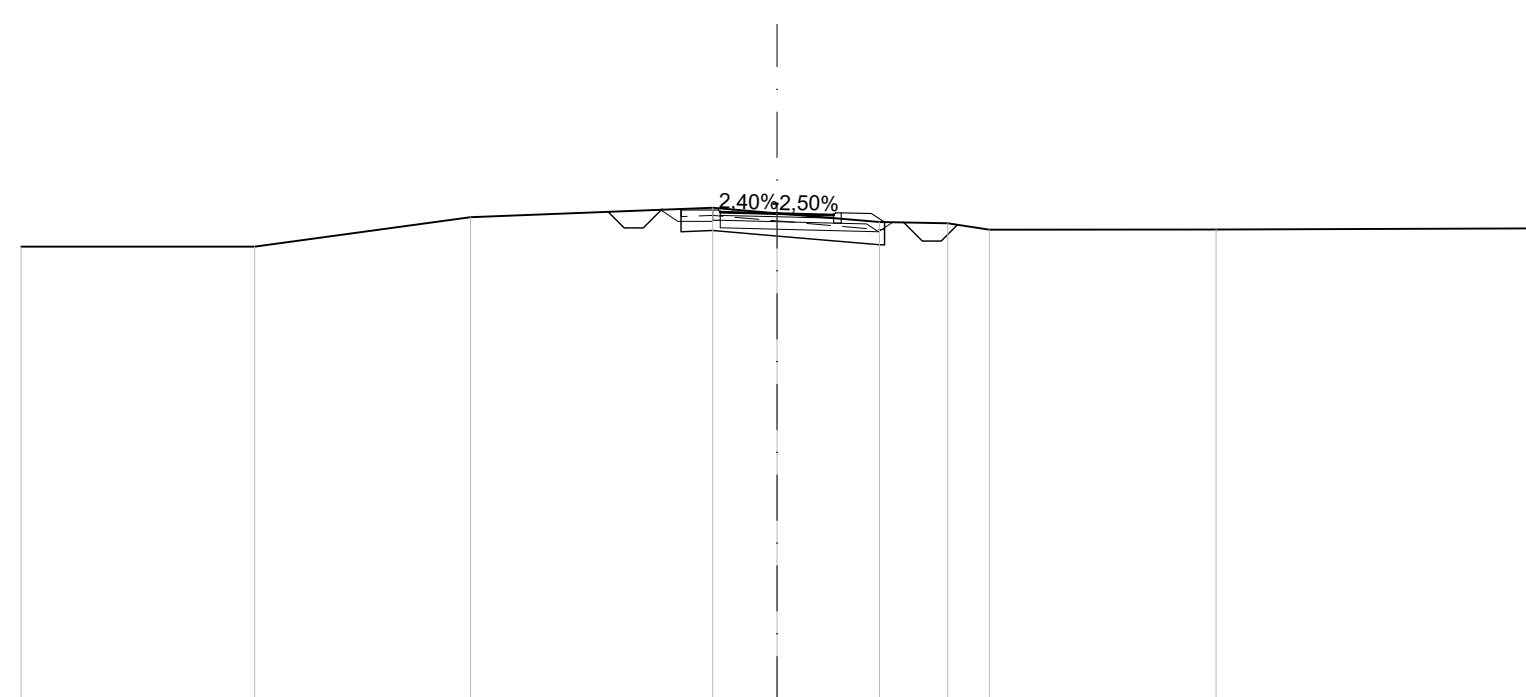
QUOTE TERRENO		0,08	0,43	0,51	0,83	0,91	0,94	1,11	1,12	0,97	1,13	1,14	1,03	0,99	0,64	0,29	0,07	0,03	0,04
DIST.PARZIALI TERRENO		1,08	1,39	3,47	2,88	1,32	0,62	1,18	7,90	0,66	7,69	1,77	1,64	0,92	6,11	1,06			
QUOTE FINITO								1,28	1,27	1,30	1,37	1,31	1,27	1,26					
DIST. PARZIALI FINITO								0,77	2,68	5,23	5,04	2,79	0,59						
DIST.PARZIALI PROGETTO								0,72	0,47	0,76	2,68	5,23	5,04	2,79	1,39	0,66	0,54		

T

SCAVI E BONIFICHE	
SCOTTICO	5,385m
BONIFICA	2,154m ²
RILEVATI	
TERRENO VEGETALE	2,063m
SOVRASTRUTTURA STRADALE	
STRATO DI USURA	3,000m
STRATO DI BINDER	3,00m
STRATO DI BASE	0,39m ²
STRATO DI FONDAZIONE	0,81m ²
MANUFATTI	
CORDOLO	0,106m ²

RAMO 3

SEZIONE N.: 1
 DIST.PROG.: 0,000
 QT. PROGETTO: -0,155
 DIST.SUCC.: 20,000



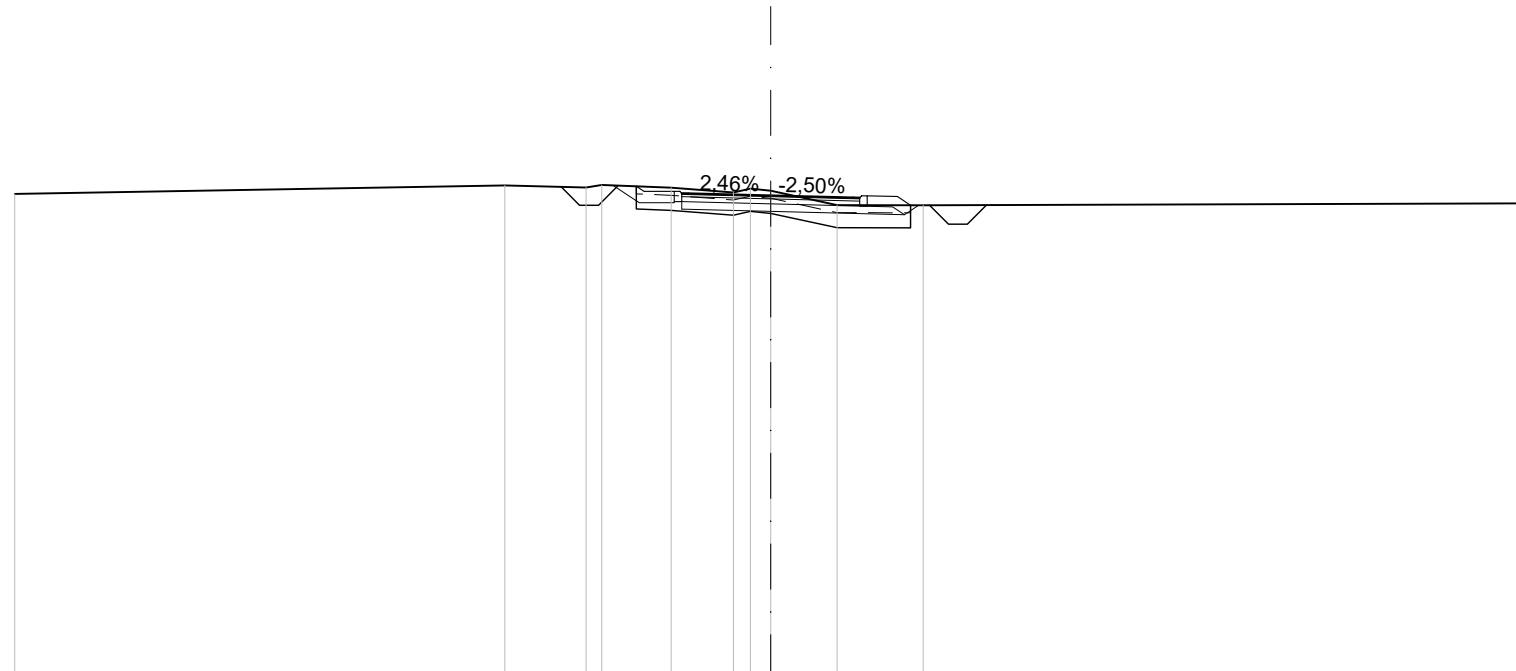
SCALA 1:200

Q. R. -13.000

QUOTE TERRENO		-1,04	-1,04	-0,26	-0,01	-0,16	-0,39	-0,42	-0,59	-0,58	-0,55
DIST. PARZIALI TERRENO		6,18	5,71	6,41	1,70	2,71	1,81	1,10	6,00	8,38	
QUOTE FINITO					-0,12	-0,16	-0,19				
DIST. PARZIALI FINITO					1,50	1,50					
DIST. PARZIALI PROGETTO					0,46	0,92	1,50	2,68			

SCAVI E BONIFICHE	
SCOTICO	7,258m
BONIFICA	2,903m ²
RILEVATI	
TERRENO VEGETALE	2,263m
SOVRASTRUTTURA STRADALE	
STRATO DI USURA	4,706m
STRATO DI BINDER	4,71m
STRATO DI BASE	0,61m ²
STRATO DI FONDAZIONE	1,15m ²
MANUFATTI	
CORDOLO	0,106m ²

SEZIONE N.: 2
 DIST.PROG.: 20,000
 QT. PROGETTO: -0,372
 DIST.PREC.: 20,000
 DIST.SUCC.: 12,062



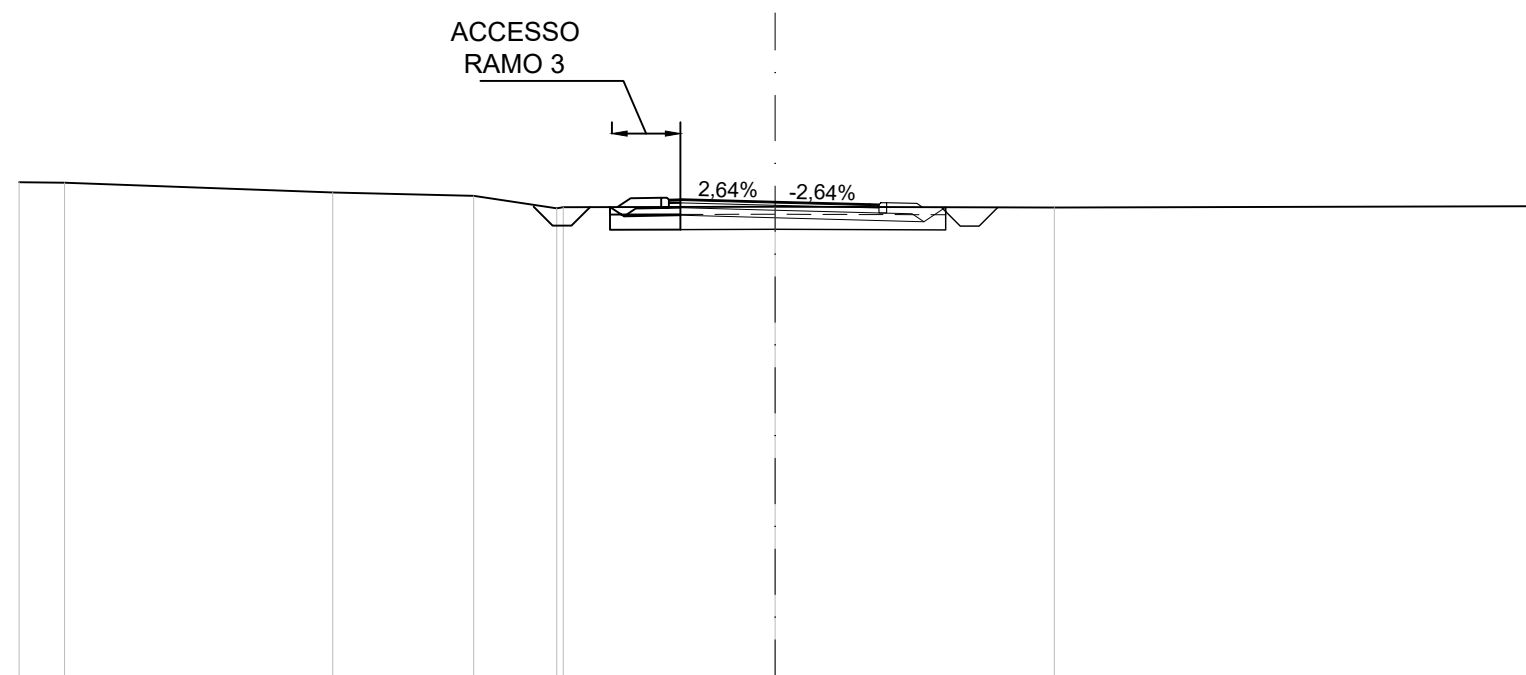
SCALA 1:200

Q. R. -13,000

QUOTE TERRENO		-0,33		-0,10	-0,16	-0,09	-0,17	-0,29	-0,19	-0,25	-0,62	-0,63		-0,58
DIST.PARZIALI TERRENO			12,96		2,15	1,83	1,65	0,45	0,54	1,76	2,28		15,96	
QUOTE FINITO								-0,31	-0,32	-0,37	-0,43	-0,43		
DIST. PARZIALI FINITO								2,18	2,18					
DIST.PARZIALI PROGETTO								0,69	0,92	2,35	3,54			

SCAVI E BONIFICHE	
SCOTICO	7.011m
BONIFICA	2.804m ²
RILEVATI	
TERRENO VEGETALE	0.981m
SOVRASTRUTTURA STRADALE	
STRATO DI USURA	5.250m
STRATO DI BINDER	5.25m
STRATO DI BASE	0.68m ²
STRATO DI FONDAZIONE	1.26m ²
MANUFATTI	
CORDOLO	0.053m ²

SEZIONE N.: 3
 DIST.PROG.: 32,062
 QT. PROGETTO: -0,435
 DIST.PREC.: 12,062
 DIST.SUCC.: 20,559



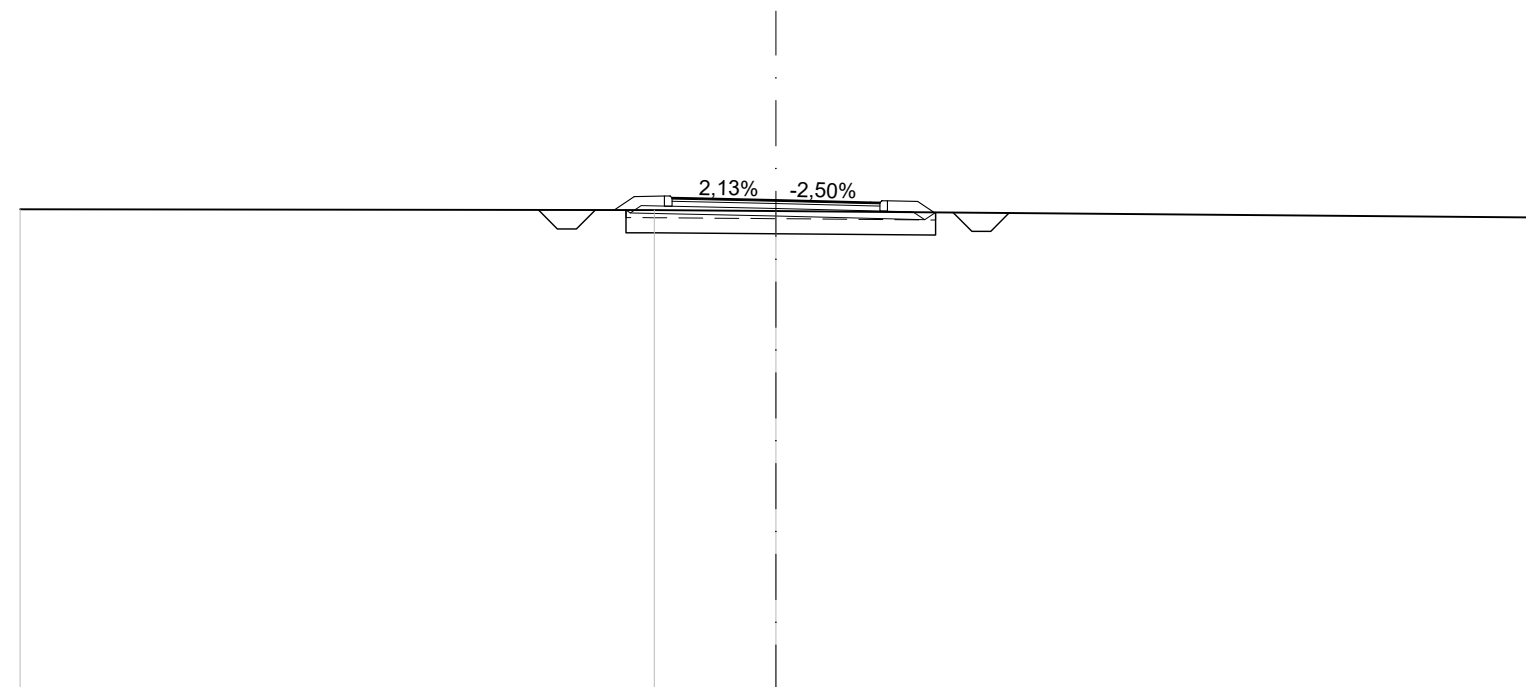
SCALA 1:200

Q. R. -13.000

QUOTE TERRENO		0,09	0,07		-0,19	-0,28	-0,60	-0,57		-0,56		-0,59		-0,55
DIST.PARZIALI TERRENO		1,20		7,09		3,73	2,19		5,60		7,39		12,61	
QUOTE FINITO									-0,37	-0,44	-0,50	-0,51		
DIST. PARZIALI FINITO									2,50	2,50				
DIST.PARZIALI PROGETTO									2,50	3,94	0,57			

SCAVI E BONIFICHE	
SCOTICO	8,193m
BONIFICA	3,277m ²
RILEVATI	
TERRENO VEGETALE	2,761m
SOVRASTRUTTURA STRADALE	
STRATO DI USURA	5,500m
STRATO DI BINDER	5,50m
STRATO DI BASE	0,72m ²
STRATO DI FONDAZIONE	1,50m ²
MANUFATTI	
CORDOLO	0,105m ²

SEZIONE N.: 4
 DIST.PROG.: 52,621
 QT. PROGETTO: -0,072
 DIST.PREC.: 20,559
 DIST.SUCC.: 7,379



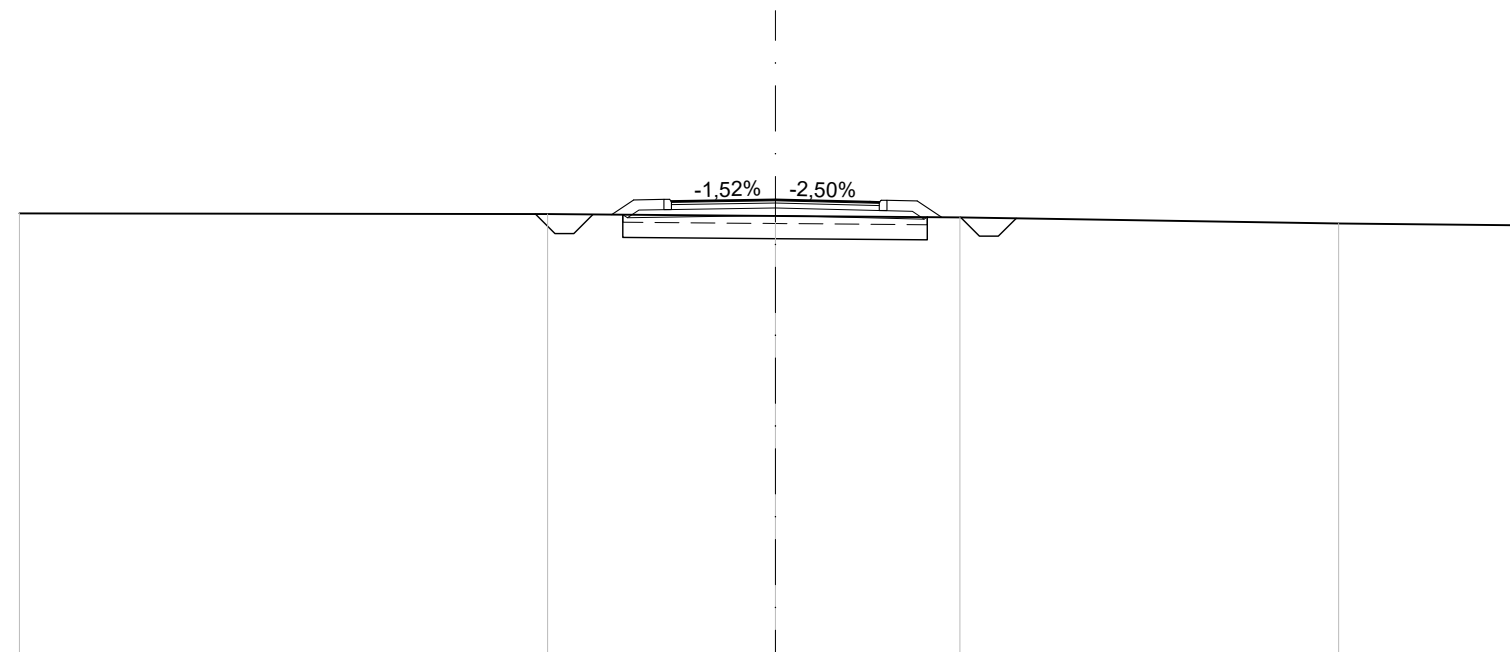
SCALA 1:200

Q. R. -13.000

QUOTE TERRENO	-0,31	-0,34	-0,36	-0,53
DIST.PARZIALI TERRENO	16,78	3,22	20,00	
QUOTE FINITO		-0,01 -0,02	-0,07	-0,13 -0,14
DIST. PARZIALI FINITO		2,50	2,50	
DIST.PARZIALI PROGETTO		3,85	3,93	

SCAVI E BONIFICHE	
SCOTICO	8,052m
BONIFICA	3,221m ²
RILEVATI	
RILEVATO	0,007m ²
TERRENO VEGETALE	3,082m
SOVRASTRUTTURA STRADALE	
STRATO DI USURA	5,500m
STRATO DI BINDER	5,50m
STRATO DI BASE	0,71m ²
STRATO DI FONDAZIONE	1,51m ²
MANUFATTI	
CORDOLO	0,105m ²

SEZIONE N.: 5
 DIST.PROG.: 60,000
 QT. PROGETTO: 0,176
 DIST.PREC.: 7,379
 DIST.SUCC.: 12,901



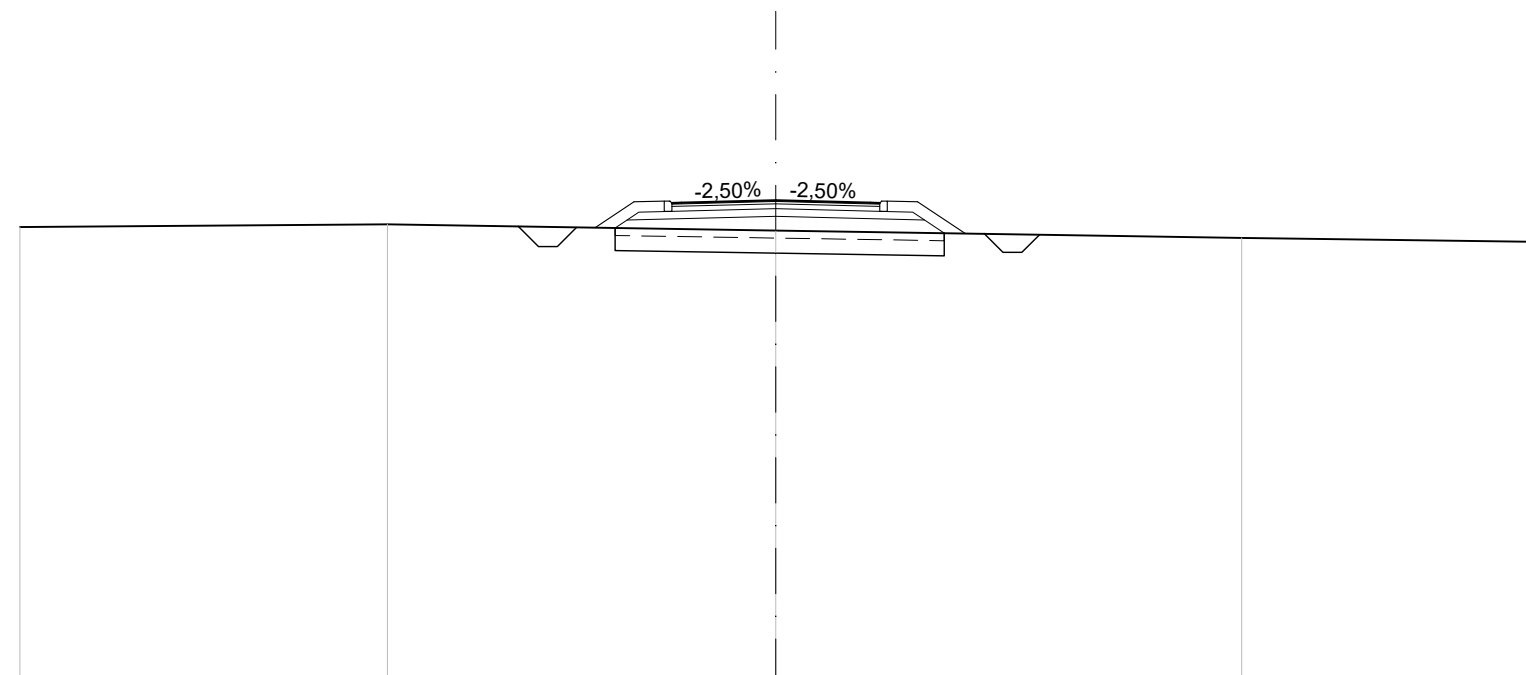
SCALA 1:200

Q. R. -12.000

QUOTE TERRENO	-0,19	-0,21	-0,26	-0,30	-0,45	-0,51
DIST.PARZIALI TERRENO	13,97	6,03	4,88	10,02	5,10	
QUOTE FINITO			0,13 0,14	0,18	0,11 0,11	
DIST. PARZIALI FINITO			2,50	2,50		
DIST.PARZIALI PROGETTO			3,92	3,93		

SCAVI E BONIFICHE	
SCOTICO	8,709m
BONIFICA	3,484m ²
RILEVATI	
RILEVATO	2,702m ²
TERRENO VEGETALE	4,354m
SOVRASTRUTTURA STRADALE	
STRATO DI USURA	5,500m
STRATO DI BINDER	5,50m
STRATO DI BASE	0,71m ²
STRATO DI FONDAZIONE	1,51m ²
MANUFATTI	
CORDOLO	0,106m ²

SEZIONE N.: 6
 DIST.PROG.: 72,901
 QT. PROGETTO: 0,605
 DIST.PREC.: 12,901
 DIST.SUCC.: 17,657

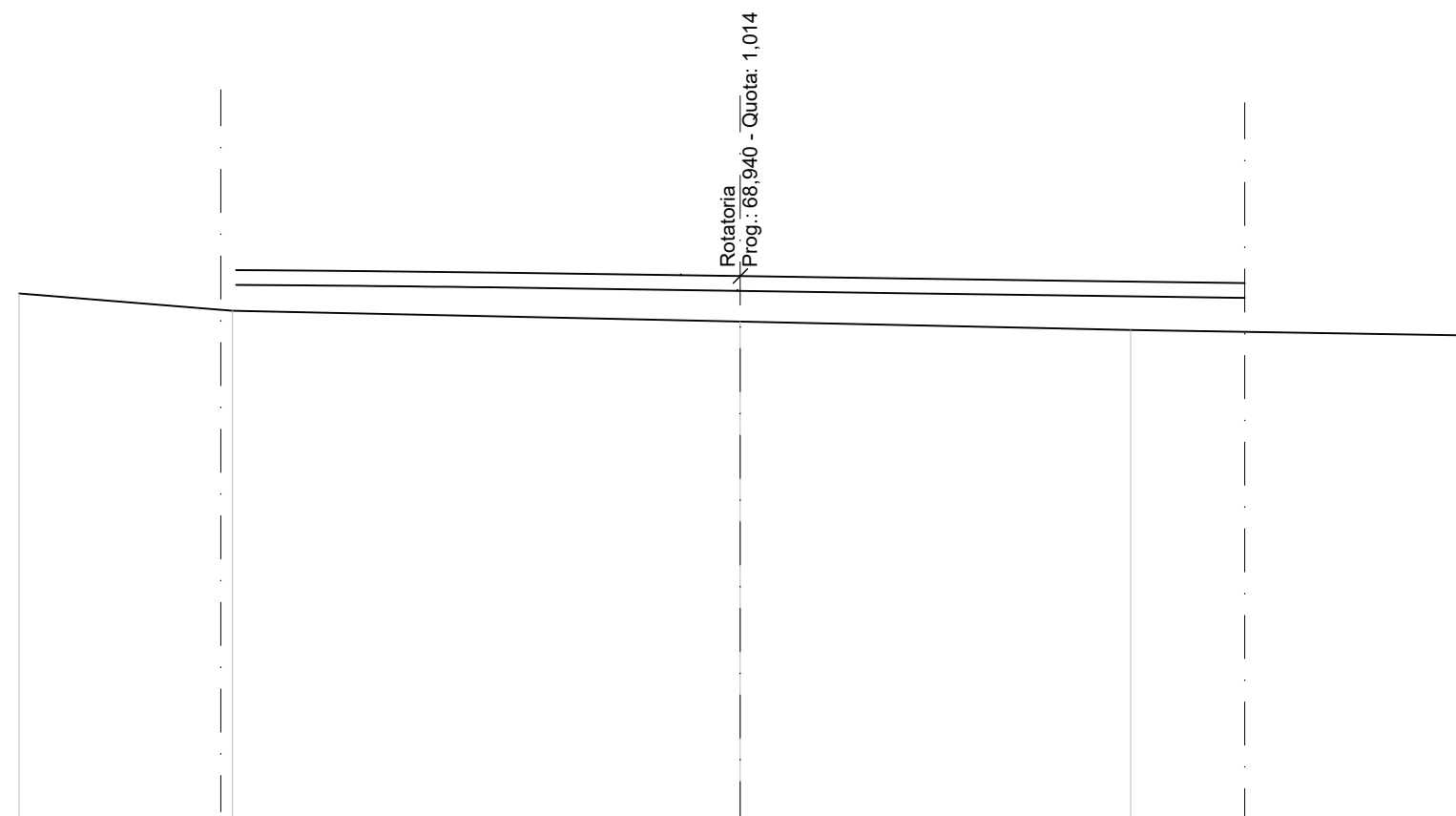


SCALA 1:200

Q. R. -12.000

QUOTE TERRENO		-0,10		-0,03		-0,19		-0,39		-0,49
DIST.PARZIALI TERRENO			9,72		10,28		12,33		7,67	
QUOTE FINITO						0,54 0,54	0,60	0,54 0,54		
DIST. PARZIALI FINITO						2,50	2,50			
DIST.PARZIALI PROGETTO						3,93	3,93	0,52		

SEZIONE N.: 7
 DIST.PROG.: 90,558
 QT. PROGETTO: 1,014
 DIST.PREC.: 17,657



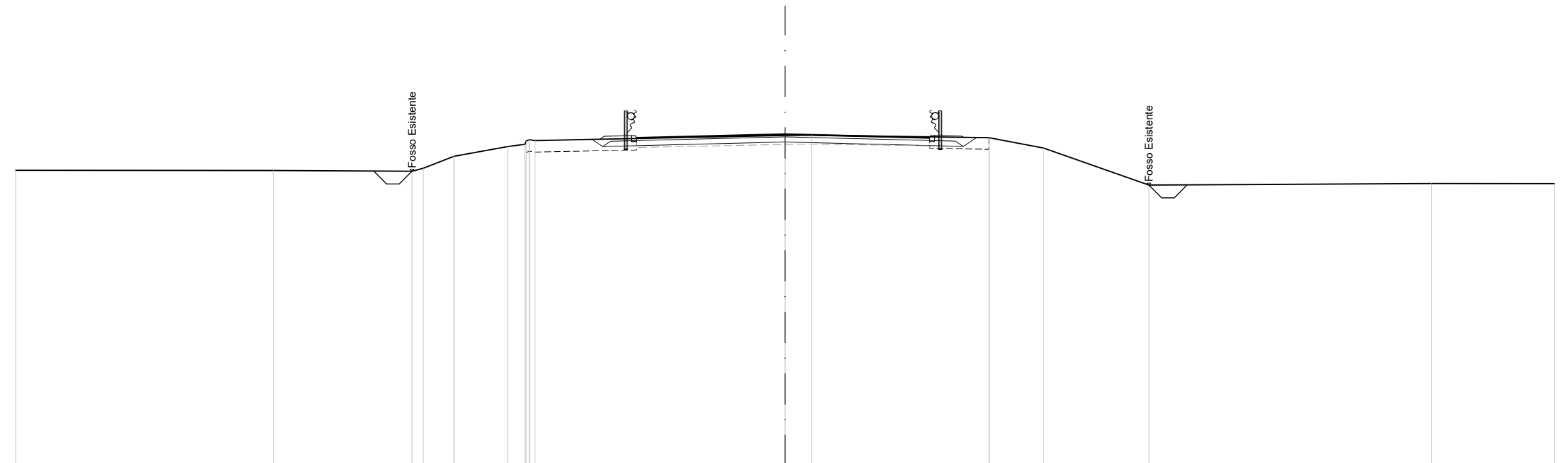
SCALA 1:200

Q. R. -14.000

QUOTE TERRENO	0,53	0,05	-0,24	-0,48	-0,63
DIST.PARZIALI TERRENO	5,92	14,08	10,83	9,17	
QUOTE FINITO					
DIST. PARZIALI FINITO					
DIST.PARZIALI PROGETTO					

RILEVATI	
RIEMPIMENTO	0,696m ²
RIEMPIMENTO DEM	1,993m ²
TERRENO VEGETALE	2,408m
SOVRASTRUTTURA STRADALE	
STRATO DI USURA	11,425m
STRATO DI BINDER	11,43m
STRATO DI BASE	2,76m ²
MANUFATTI	
CORDOLO	0,088m ²
DEMOLIZIONE PAV	3,997m ²
DEMOLIZIONE PAV 2	2,976m ²

SEZIONE N.: 2
 DIST.PROG.: 20,000
 QT. PROGETTO: 0,885
 DIST.PREC.: 20,000
 DIST.SUCC.: 20,000



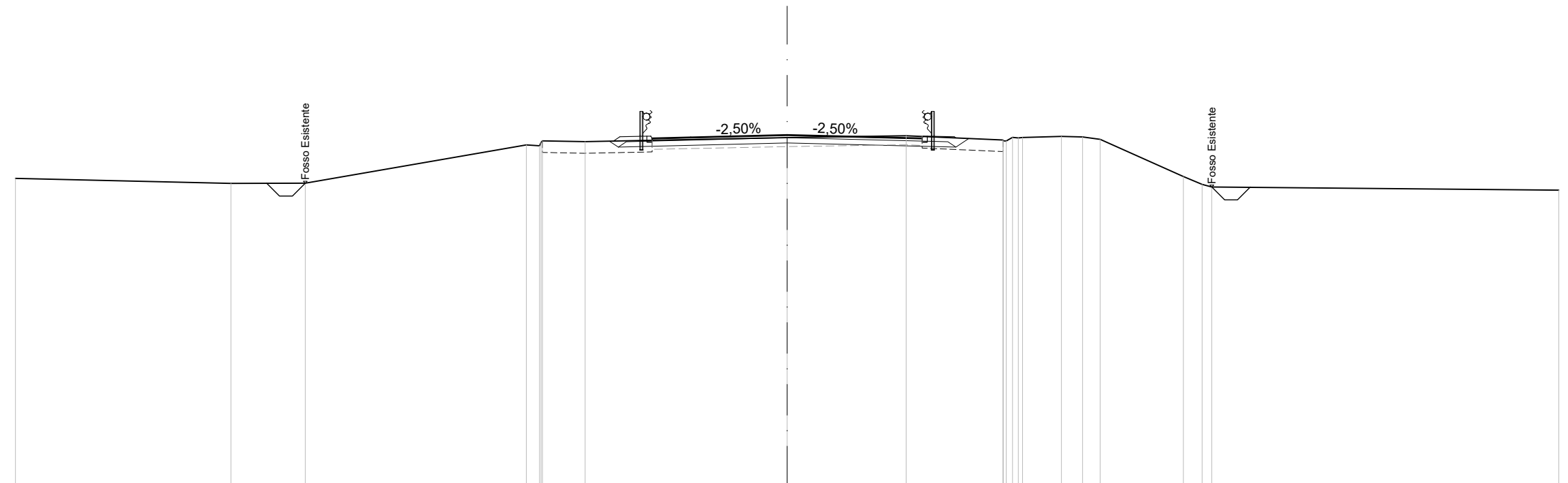
SCALA 1:200

Q. R. -12.000

QUOTE TERRENO	-0,53	-0,54	-0,57	-0,45	0,02	0,40	0,49	0,63	0,83	0,85	0,74	0,34	-1,10	-1,04	-1,05
DIST.PARZIALI TERRENO	10,06	5,39	0,44	1,19	2,10	0,67	0,63	9,75	1,05	6,92	2,12	4,11	11,02	4,79	
QUOTE FINITO								0,74	0,88		0,75				
DIST. PARZIALI FINITO								5,79		5,63					
DIST.PARZIALI PROGETTO								1,12	5,79		6,95	0,52			

RILEVATI	
RIEMPIMENTO	0,944m ²
RIEMPIMENTO DEM	2,409m ²
TERRENO VEGETALE	2,484m
SOVRASTRUTTURA STRADALE	
STRATO DI USURA	10,500m
STRATO DI BINDER	10,50m
STRATO DI BASE	2,57m ²
MANUFATTI	
CORDOLO	0,088m ²
DEMOLIZIONE PAV	3,675m ²
DEMOLIZIONE PAV 2	3,332m ²

SEZIONE N.: 6
 DIST.PROG.: 100,000
 QT. PROGETTO: 0,566
 DIST.PREC.: 20,000
 DIST.SUCC.: 20,000



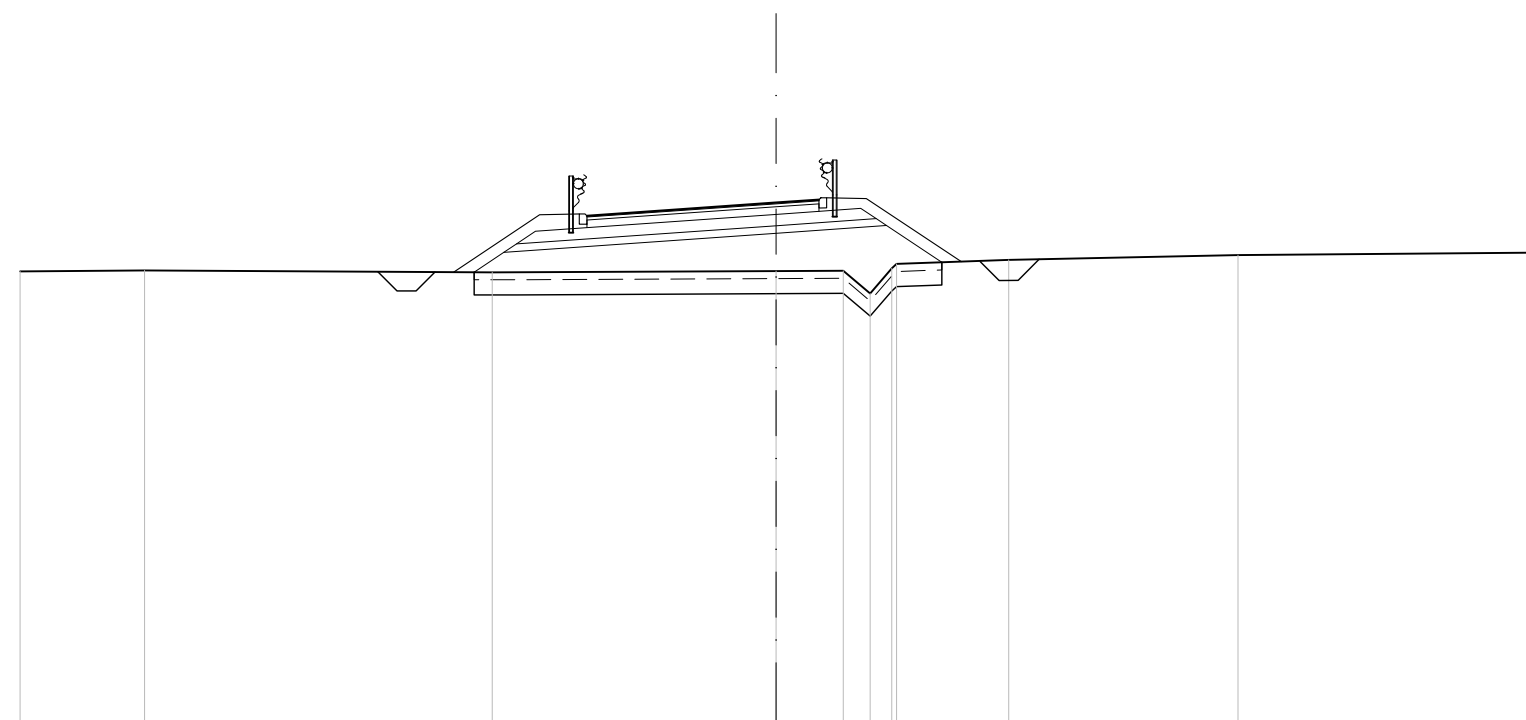
SCALA 1:200

Q. R. -13.000

QUOTE TERRENO	-1,12	-1,32	-1,31	0,18	0,14	0,34	0,30	0,46	0,53	0,37	0,45	0,47	0,51	0,49	0,39	1,05	1,35	1,46	-1,58
DIST.PARZIALI TERRENO	8,38	2,89	8,60	0,51	1,66	7,85	4,63	3,77	1,51	0,82	0,68	3,23	0,73	13,49					
QUOTE FINITO								0,43	0,47	0,57	0,47	0,43							
DIST. PARZIALI FINITO								1,50	3,75	3,75	1,50								
DIST.PARZIALI PROGETTO								1,11	5,25	6,56	0,50								

SCAVI E BONIFICHE	
SCOTICO	11.233m
BONIFICA	4.951m ²
RILEVATI	
RILEVATO	10.055m ²
TERRENO VEGETALE	7.851m
SOVRASTRUTTURA STRADALE	
STRATO DI USURA	6.141m
STRATO DI BINDER	6.14m
STRATO DI BASE	1.23m ²
STRATO DI FONDAZIONE	2.72m ²
STRATO DI MATERIALE ARIDO	1.96m ²
MANUFATTI	
CORDOLO	0.106m ²

SEZIONE N.: 2
DIST.PROG.: 20,000
QT. PROGETTO: 0,734
DIST.PREC.: 20,000
DIST.SUCC.: 20,000



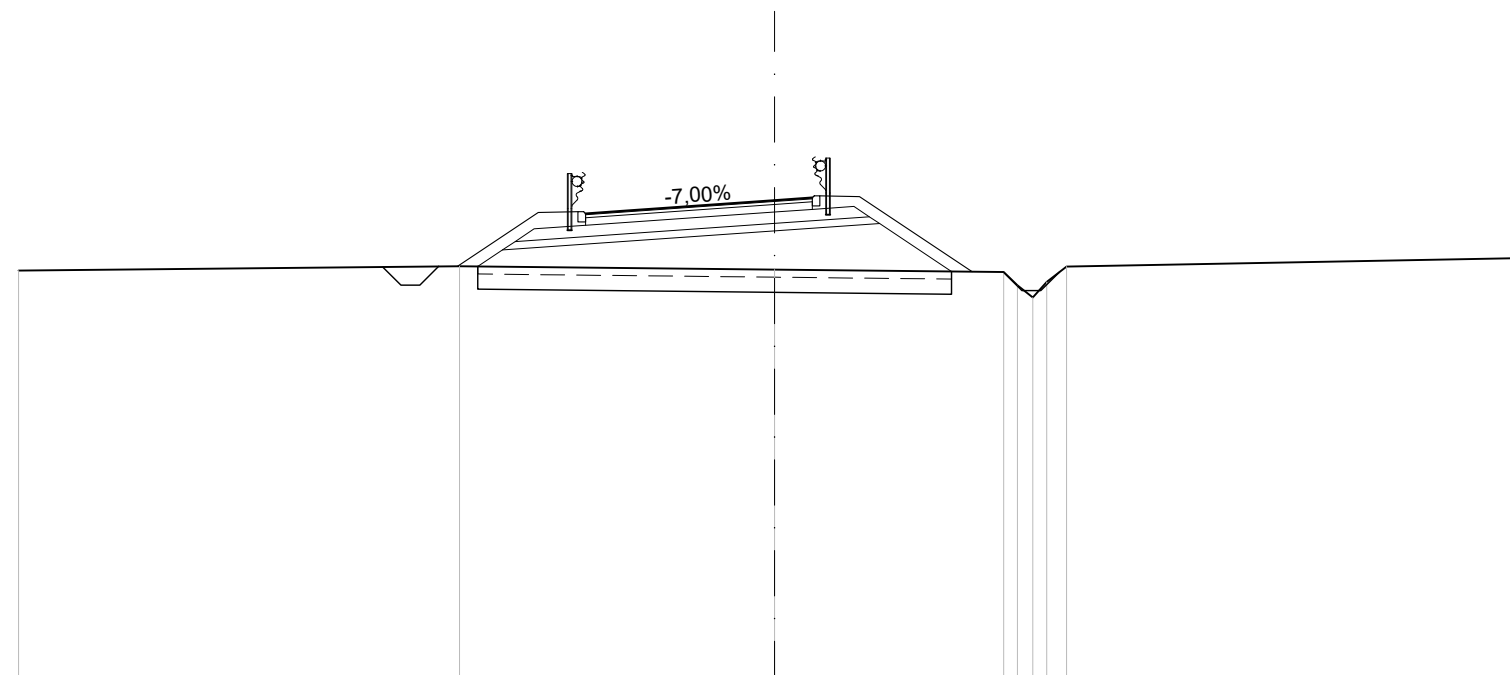
SCALA 1:200

Q. R. -13.000

QUOTE TERRENO		-1,08	-1,06	-1,11	-1,07	-1,07	-1,67	-1,00	-0,89	-0,78	-0,65	-0,59
DIST.PARZIALI TERRENO		3,29	9,20	7,51	1,78	0,71	0,57	2,97	6,07	7,78		
QUOTE FINITO				0,38	0,73	0,81						
DIST. PARZIALI FINITO				5,00	1,14							
DIST.PARZIALI PROGETTO			0,79	2,20	5,00	1,14	1,79	1,47				

SCAVI E BONIFICHE	
SCOTICO	12.532 m
BONIFICA	5.013 m ²
RILEVATI	
RILEVATO	9.759 m ²
TERRENO VEGETALE	8.248 m
SOVRASTRUTTURA STRADALE	
STRATO DI USURA	6.000 m
STRATO DI BINDER	6.00 m
STRATO DI BASE	1.20 m ²
STRATO DI FONDAZIONE	2.68 m ²
STRATO DI MATERIALE ARIDO	1.94 m ²
MANUFATTI	
CORDOLO	0.106 m ²

SEZIONE N.: 3
DIST.PROG.: 40,000
QT. PROGETTO: 0,724
DIST.PREC.: 20,000
DIST.SUCC.: 20,000



SCALA 1:200

Q. R. -12,000

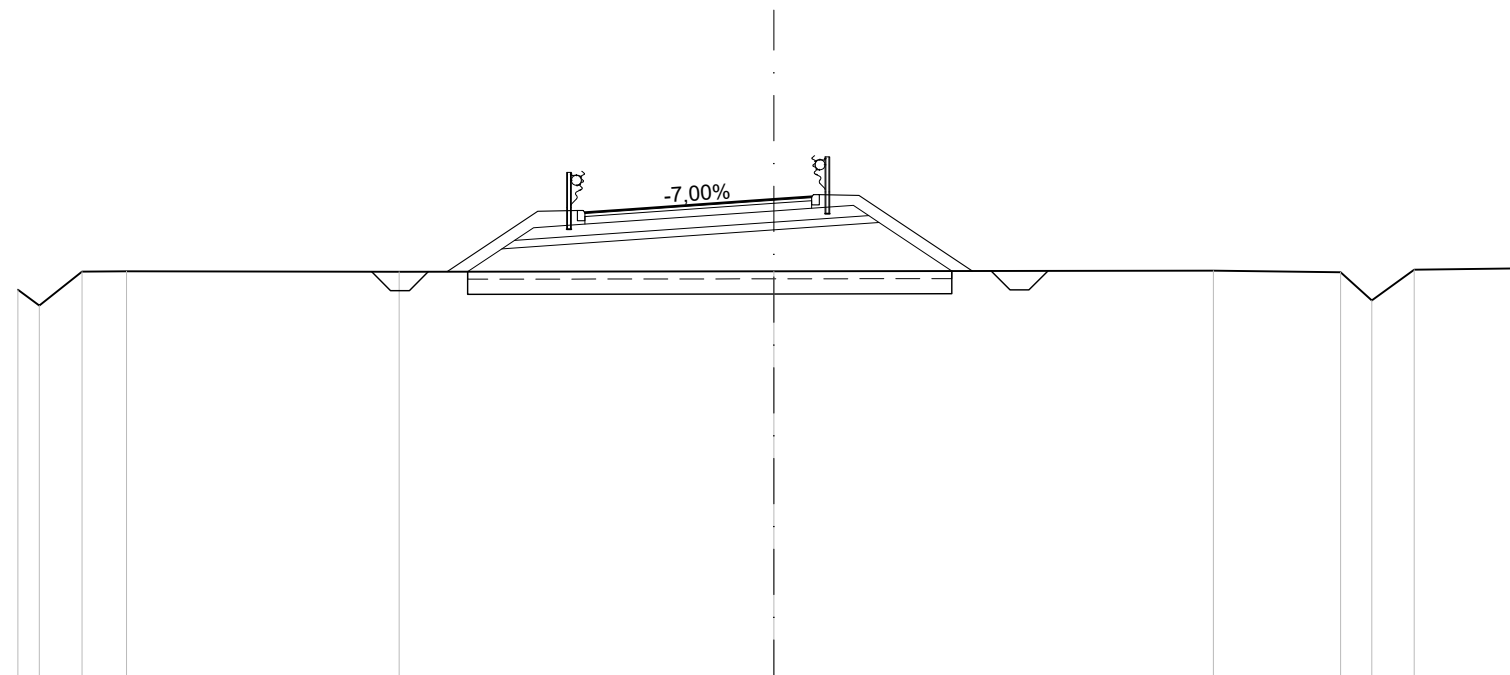
QUOTE TERRENO		-1,13		-1,02		-1,11		-1,17	-1,85	-1,03		-0,80
DIST.PARZIALI TERRENO			11,66		8,34		6,06		0,53		12,27	
QUOTE FINITO					0,37	0,44		0,72	0,79			
DIST. PARZIALI FINITO					1,00	4,00		1,00				
DIST.PARZIALI PROGETTO				0,65	2,20	5,00	1,00	1,78	1,90			

L

L

SCAVI E BONIFICHE	
SCOTICO	12.810m
BONIFICA	5.124m ²
RILEVATI	
RILEVATO	10.942m ²
TERRENO VEGETALE	8.581m
SOVRASTRUTTURA STRADALE	
STRATO DI USURA	6.000m
STRATO DI BINDER	6.00m
STRATO DI BASE	1.20m ²
STRATO DI FONDAZIONE	2.68m ²
STRATO DI MATERIALE ARIDO	1.94m ²
MANUFATTI	
CORDOLO	0.105m ²

SEZIONE N.: 4
 DIST.PROG.: 60,000
 QT. PROGETTO: 0,714
 DIST.PREC.: 20,000
 DIST.SUCC.: 20,000



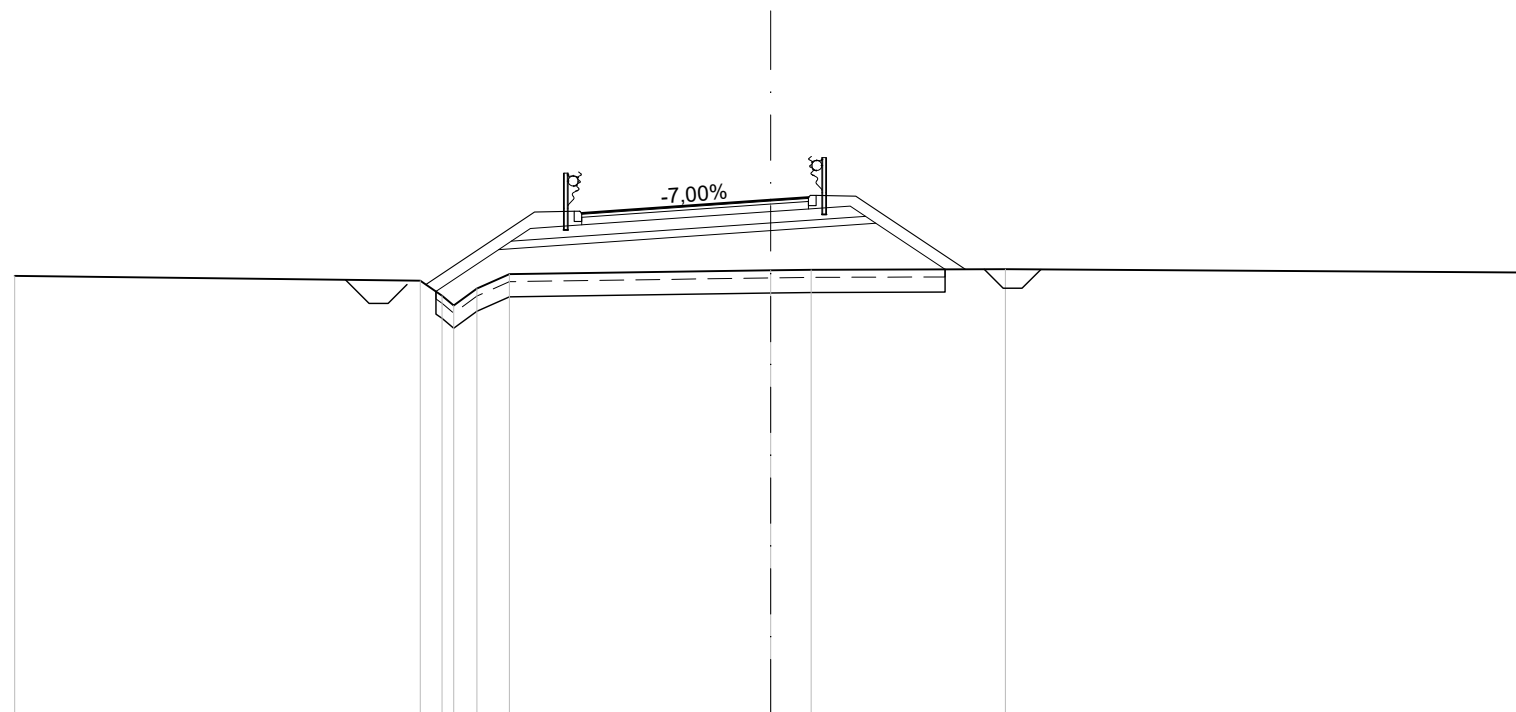
SCALA 1:200

Q. R. -12.000

QUOTE TERRENO		-1,68	-2,10	-1,20	-1,19		-1,20		-1,19		-1,18		-1,22	-1,96	-1,15		-1,11
DIST.PARZIALI TERRENO		0,56	1,13	1,18	7,21		9,91		11,63		3,36		0,83	1,12	3,06		
QUOTE FINITO							0,36	0,43		0,71	0,78						
DIST. PARZIALI FINITO							1,00	4,00	1,00								
DIST.PARZIALI PROGETTO						0,90	2,20	5,00	1,00	1,78	1,93						

SCAVI E BONIFICHE	
SCOTICO	13.471m
BONIFICA	5.388m ²
RILEVATI	
RILEVATO	11.420m ²
TERRENO VEGETALE	9.042m
SOVRASTRUTTURA STRADALE	
STRATO DI USURA	6.000m
STRATO DI BINDER	6.00m
STRATO DI BASE	1.20m ²
STRATO DI FONDAZIONE	2.68m ²
STRATO DI MATERIALE ARIDO	1.94m ²
MANUFATTI	
CORDOLO	0.105m ²

SEZIONE N.: 5
 DIST.PROG.: 80,000
 QT. PROGETTO: 0,704
 DIST.PREC.: 20,000
 DIST.SUCC.: 20,000



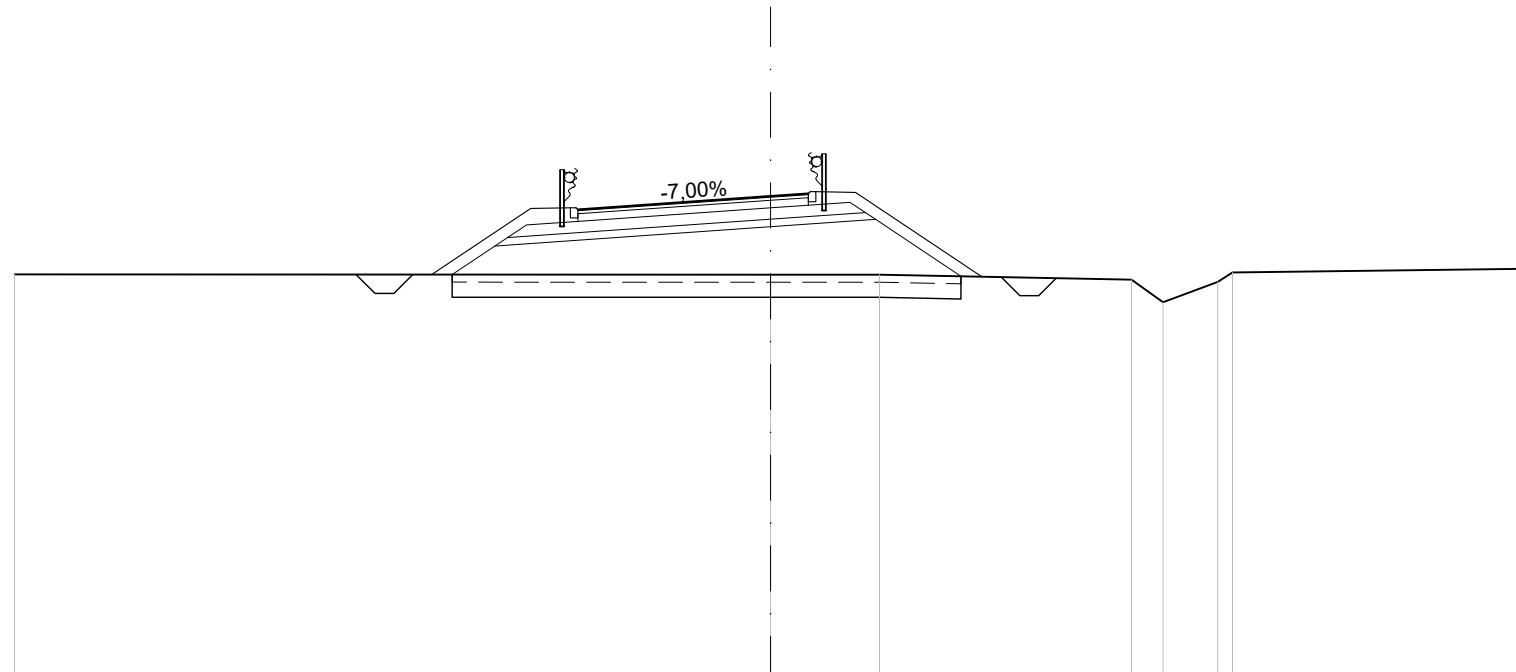
SCALA 1:200

Q. R. -13.000

QUOTE TERRENO		-1,31		1,43	1,83	2,09	1,64	1,26		1,16	1,14		1,13		-1,21
DIST.PARZIALI TERRENO		10,73		0,58	0,61	0,86		6,92		1,07		5,14		13,79	
QUOTE FINITO								0,35	0,42		0,70				
DIST. PARZIALI FINITO								1,00		4,00					
DIST.PARZIALI PROGETTO				1,66	2,20			5,00		1,00	1,78	1,83			

SCAVI E BONIFICHE	
SCOTICO	13.462m
BONIFICA	5.385m ²
RILEVATI	
RILEVATO	13.241m ²
TERRENO VEGETALE	9.269m
SOVRASTRUTTURA STRADALE	
STRATO DI USURA	6.096m
STRATO DI BINDER	6.10m
STRATO DI BASE	1.22m ²
STRATO DI FONDAZIONE	2.70m ²
STRATO DI MATERIALE ARIDO	1.95m ²
MANUFATTI	
CORDOLO	0.105m ²

SEZIONE N.: 6
 DIST.PROG.: 100,000
 QT. PROGETTO: 0,694
 DIST.PREC.: 20,000
 DIST.SUCC.: 20,000



SCALA 1:200

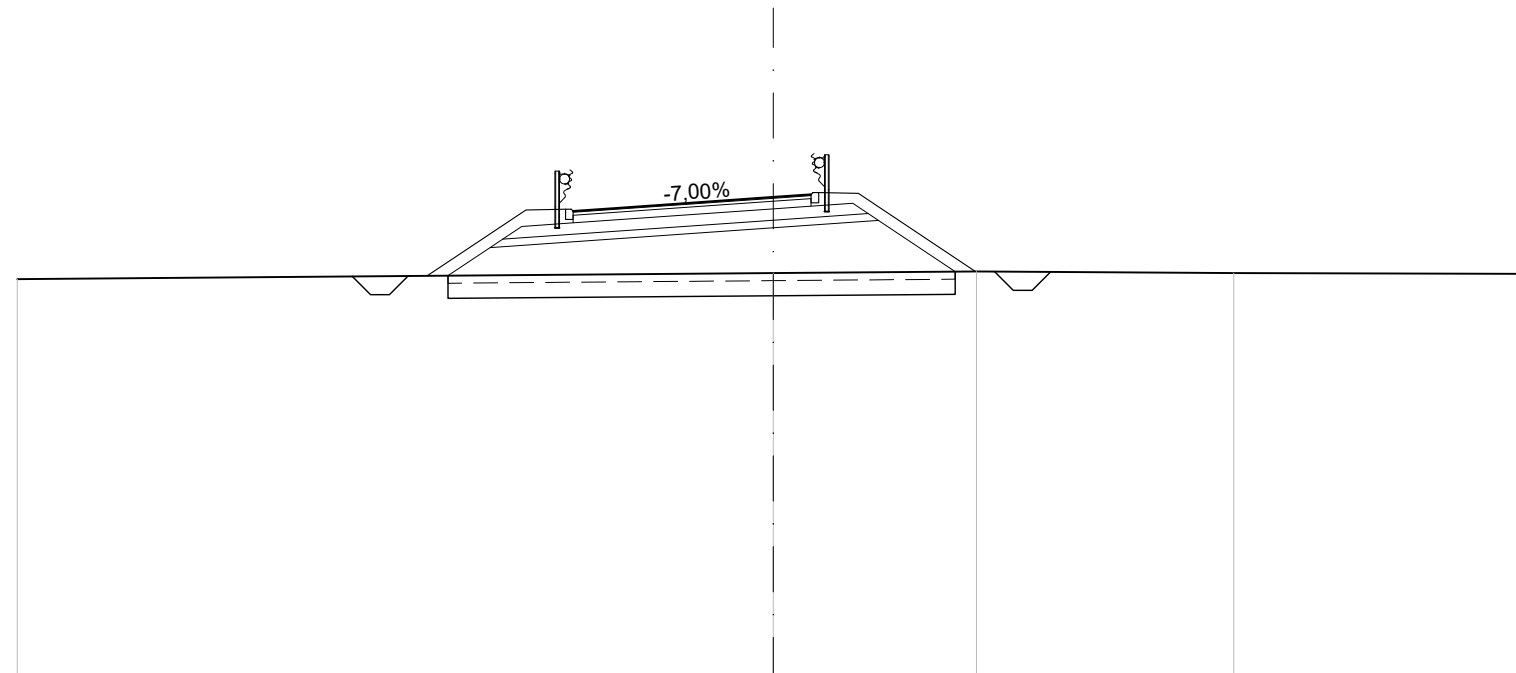
Q. R. -12,000

QUOTE TERRENO	-1,38				-1,38	-1,38	-1,52	-2,11	-1,58	-1,32		-1,23
DIST.PARZIALI TERRENO		20,00			2,88	6,67	0,83	1,45			7,78	
QUOTE FINITO					-0,34	-0,41					-0,69	-0,76
DIST. PARZIALI FINITO					1,10	4,00					1,00	
DIST.PARZIALI PROGETTO			1,13	2,20	5,10	1,00	1,78	2,26				

T

SCAVI E BONIFICHE	
SCOTICO	13,421m
BONIFICA	5,369m ²
RILEVATI	
RILEVATO	12,625m ²
TERRENO VEGETALE	8,960m
SOVRASTRUTTURA STRADALE	
STRATO DI USURA	6,296m
STRATO DI BINDER	6,30m
STRATO DI BASE	1,26m ²
STRATO DI FONDAZIONE	2,76m ²
STRATO DI MATERIALE ARIDO	1,99m ²
MANUFATTI	
CORDOLO	0,106m ²

SEZIONE N.: 7
 DIST.PROG.: 120,000
 QT. PROGETTO: 0,684
 DIST.PREC.: 20,000
 DIST.SUCC.: 14,400



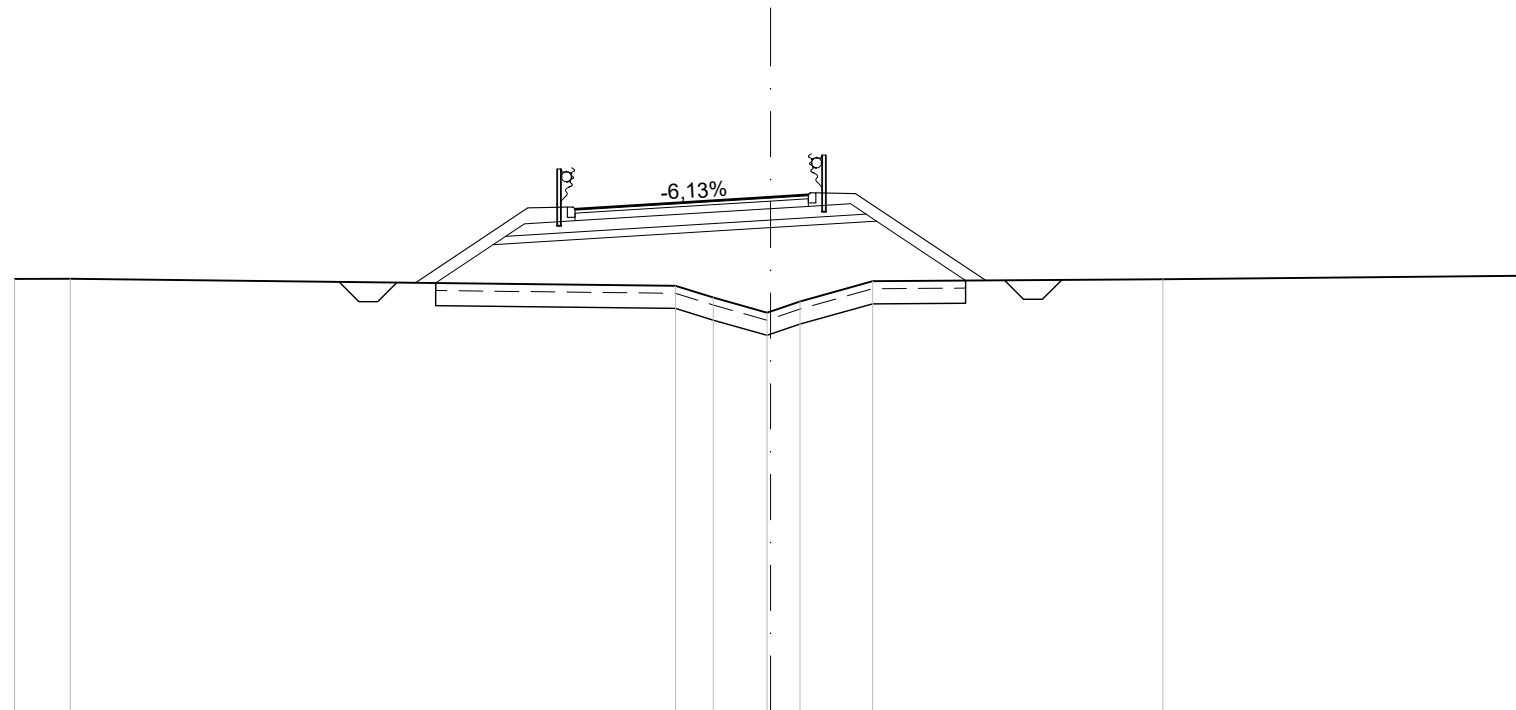
SCALA 1:200

Q. R. -12,000

QUOTE TERRENO		-1,48		-1,33		-1,28		-1,33		-1,35
DIST.PARZIALI TERRENO		20,00		5,38		6,80		7,82		
QUOTE FINITO			0,31	0,40		0,68	0,75			
DIST. PARZIALI FINITO			1,30	4,00		1,00				
DIST.PARZIALI PROGETTO		1,11	2,20	5,30		1,00	1,78	2,03		

SCAVI E BONIFICHE	
SCOTICO	14.020m
BONIFICA	5.608m ²
RILEVATI	
RILEVATO	18.356m ²
TERRENO VEGETALE	9.810m
SOVRASTRUTTURA STRADALE	
STRATO DI USURA	6.174m
STRATO DI BINDER	6.17m
STRATO DI BASE	1.23m ²
STRATO DI FONDAZIONE	2.73m ²
STRATO DI MATERIALE ARIDO	1.97m ²
MANUFATTI	
CORDOLO	0.106m ²

SEZIONE N.: 8
 DIST.PROG.: 134,400
 QT. PROGETTO: 0,677
 DIST.PREC.: 14,400
 DIST.SUCC.: 5,600



SCALA 1:200

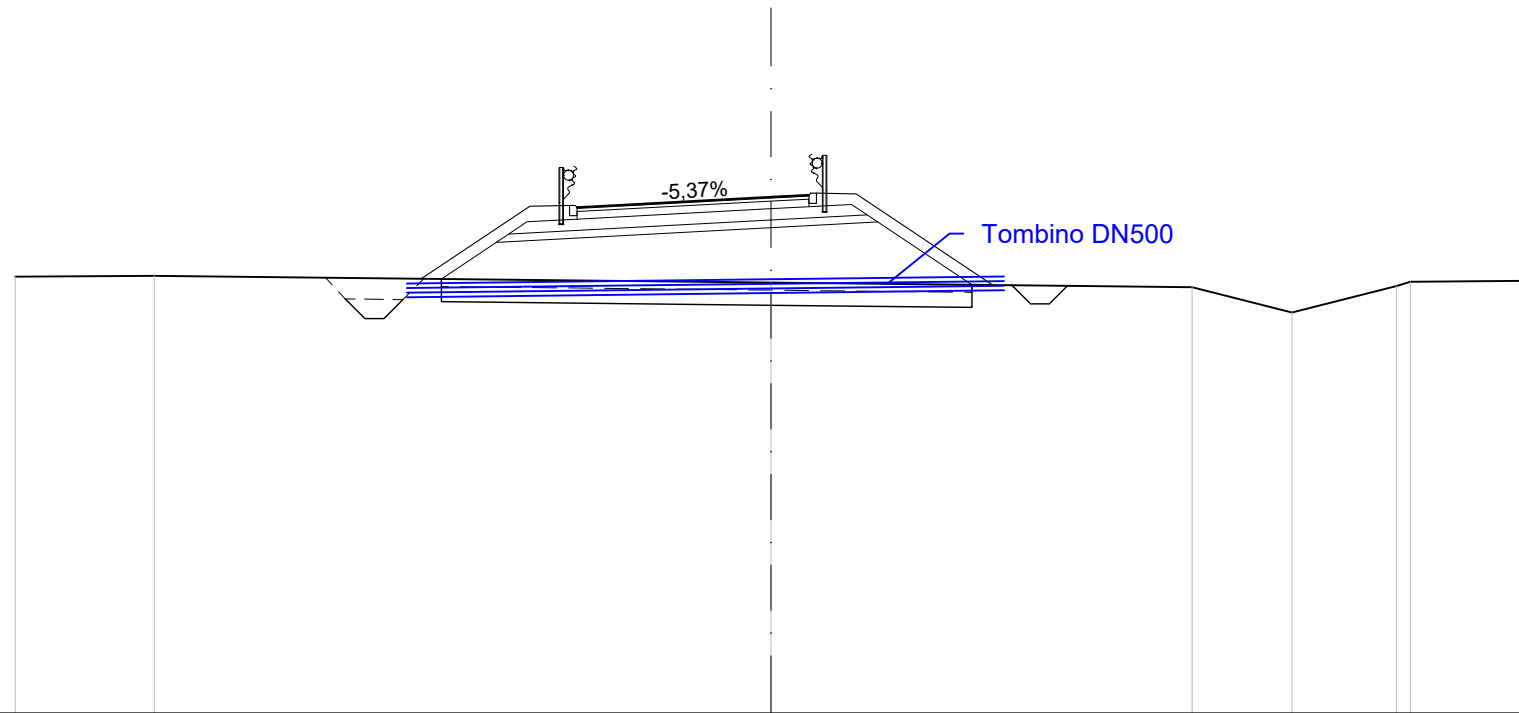
Q. R. -13,000

QUOTE TERRENO		-1,49	-1,48				-1,67	-1,98	-2,38	-2,09	-1,55		-1,50				-1,41
DIST.PARZIALI TERRENO		1,47		16,01			1,00	1,42	0,78	1,92		7,68		9,62			
QUOTE FINITO							-0,36	-0,43		-0,68	-0,74						
DIST. PARZIALI FINITO							1,17		4,00	1,00							
DIST.PARZIALI PROGETTO					1,52	2,17		5,17	1,00	1,80	2,36						

T

SCAVI E BONIFICHE	
SCOTICO	14.036m
BONIFICA	5.615m ²
RILEVATI	
RILEVATO	15.973m ²
TERRENO VEGETALE	9.898m
SOVRASTRUTTURA STRADALE	
STRATO DI USURA	6.131m
STRATO DI BINDER	6.13m
STRATO DI BASE	1.23m ²
STRATO DI FONDAZIONE	2.71m ²
STRATO DI MATERIALE ARIDO	1.96m ²
MANUFATTI	
CORDOLO	0.106m ²

SEZIONE N.: 9
 DIST.PROG.: 140,000
 QT. PROGETTO: 0,673
 DIST.PREC.: 5,600
 DIST.SUCC.: 20,000



SCALA 1:200

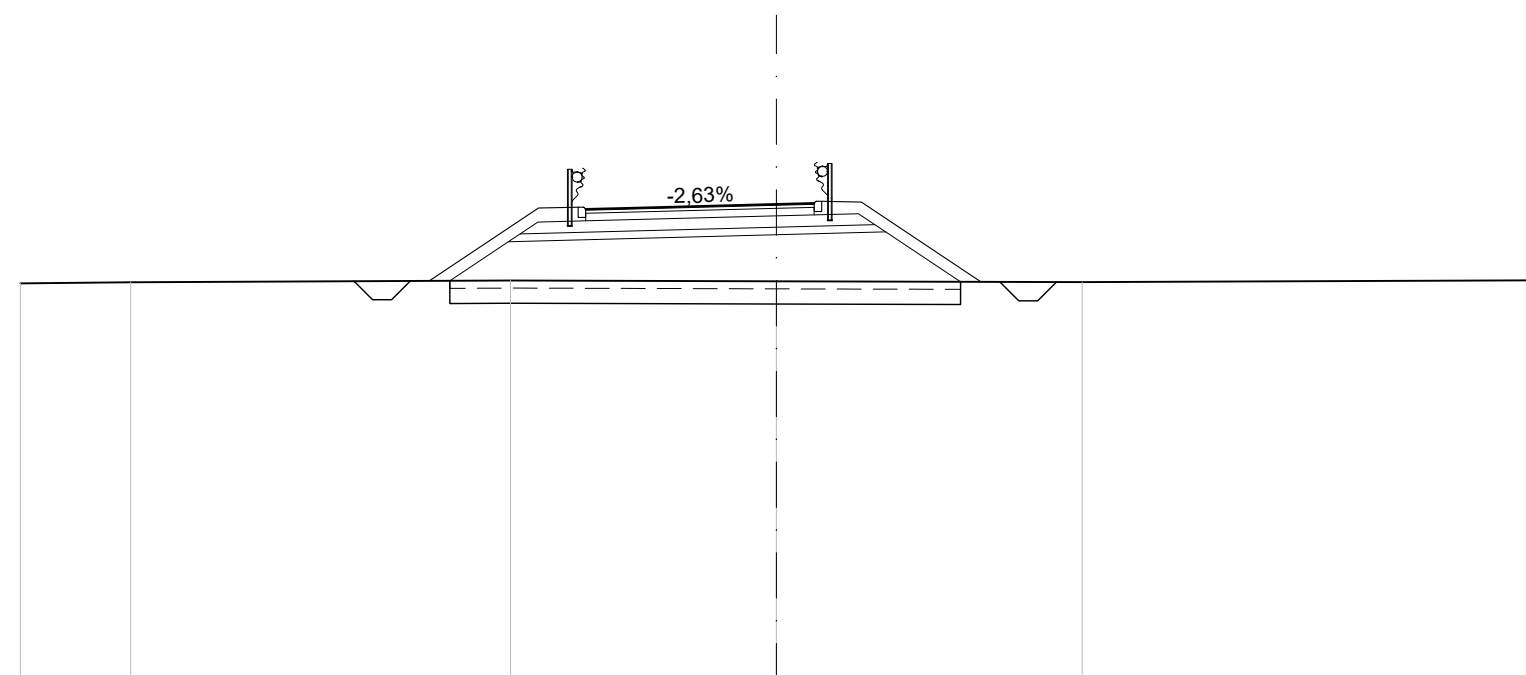
Q. R. -13.000

QUOTE TERRENO		-1,43	-1,41		-1,59		-1,71	-2,38	-1,68	-1,57	-1,54	
DIST.PARZIALI TERRENO		3,68		16,32		11,14		2,64	2,76		3,09	
QUOTE FINITO					0,40	0,46		0,67	0,73			
DIST. PARZIALI FINITO					1,13	4,00		1,00	0,73			
DIST.PARZIALI PROGETTO				1,45	2,14	5,13		1,00	1,82	2,49		

T

SCAVI E BONIFICHE	
SCOTICO	13.510m
BONIFICA	5.404m ²
RILEVATI	
RILEVATO	13.762m ²
TERRENO VEGETALE	9.375m
SOVRASTRUTTURA STRADALE	
STRATO DI USURA	6.045m
STRATO DI BINDER	6.04m
STRATO DI BASE	1.21m ²
STRATO DI FONDAZIONE	2.68m ²
STRATO DI MATERIALE ARIDO	1.94m ²
MANUFATTI	
CORDOLO	0.105m ²

SEZIONE N.: 10
 DIST.PROG.: 160,000
 QT. PROGETTO: 0,640
 DIST.PREC.: 20,000
 DIST.SUCC.: 20,000



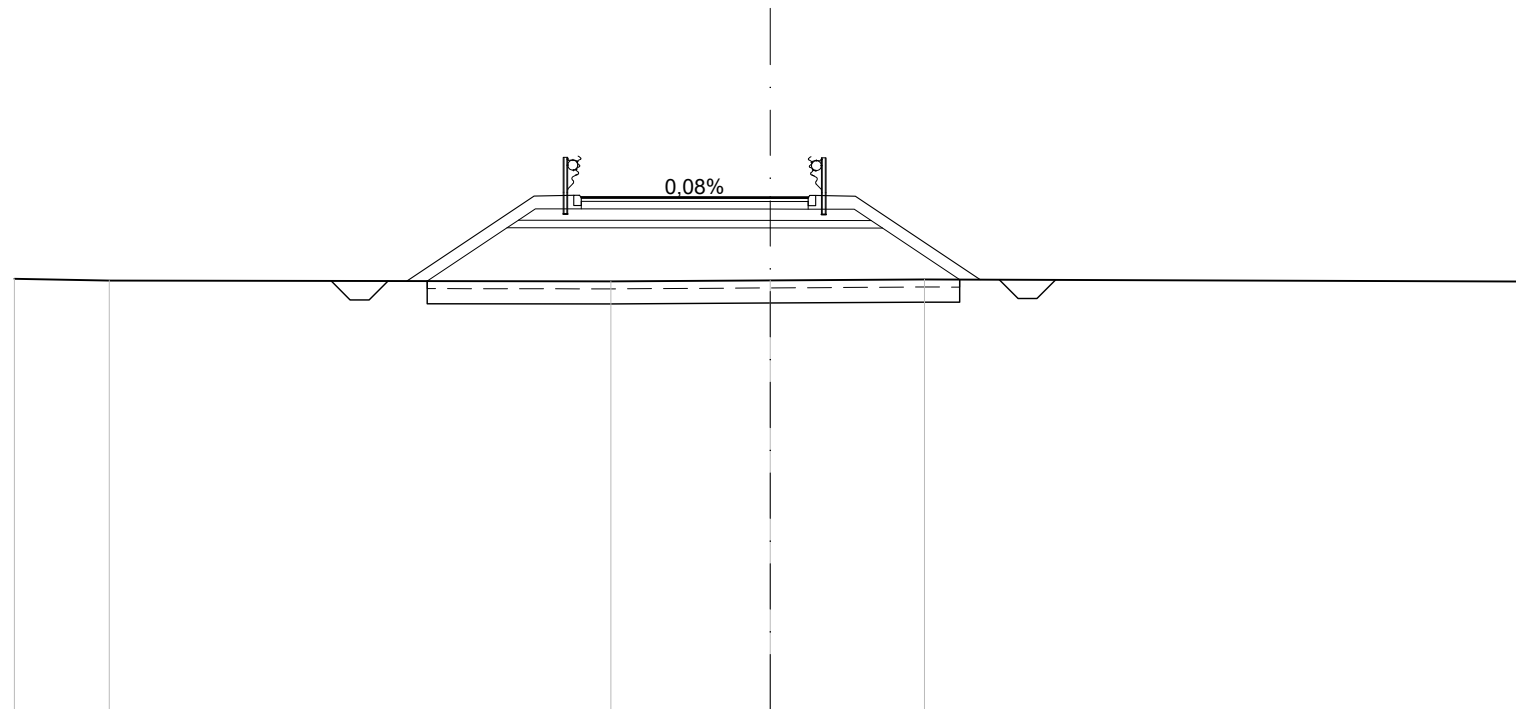
SCALA 1:200

Q. R. -12,000

QUOTE TERRENO		-1,46	-1,42		-1,38		-1,40		-1,42		-1,37	
DIST.PARZIALI TERRENO		2,91		10,05		7,03		8,09		11,91		
QUOTE FINITO						0,51	0,54		0,64	0,67		
DIST. PARZIALI FINITO						1,04		4,00		1,00		
DIST.PARZIALI PROGETTO					1,55	2,05		5,04		1,00	1,89	1,98

SCAVI E BONIFICHE	
SCOTICO	14,087m
BONIFICA	5,635m ²
RILEVATI	
RILEVATO	16,748m ²
TERRENO VEGETALE	10,118m
SOVRASTRUTTURA STRADALE	
STRATO DI USURA	6,000m
STRATO DI BINDER	6,00m
STRATO DI BASE	1,20m ²
STRATO DI FONDAZIONE	2,67m ²
STRATO DI MATERIALE ARIDO	1,93m ²
MANUFATTI	
CORDOLO	0,106m ²

SEZIONE N.: 11
 DIST.PROG.: 180,000
 QT. PROGETTO: 0,581
 DIST.PREC.: 20,000
 DIST.SUCC.: 20,000



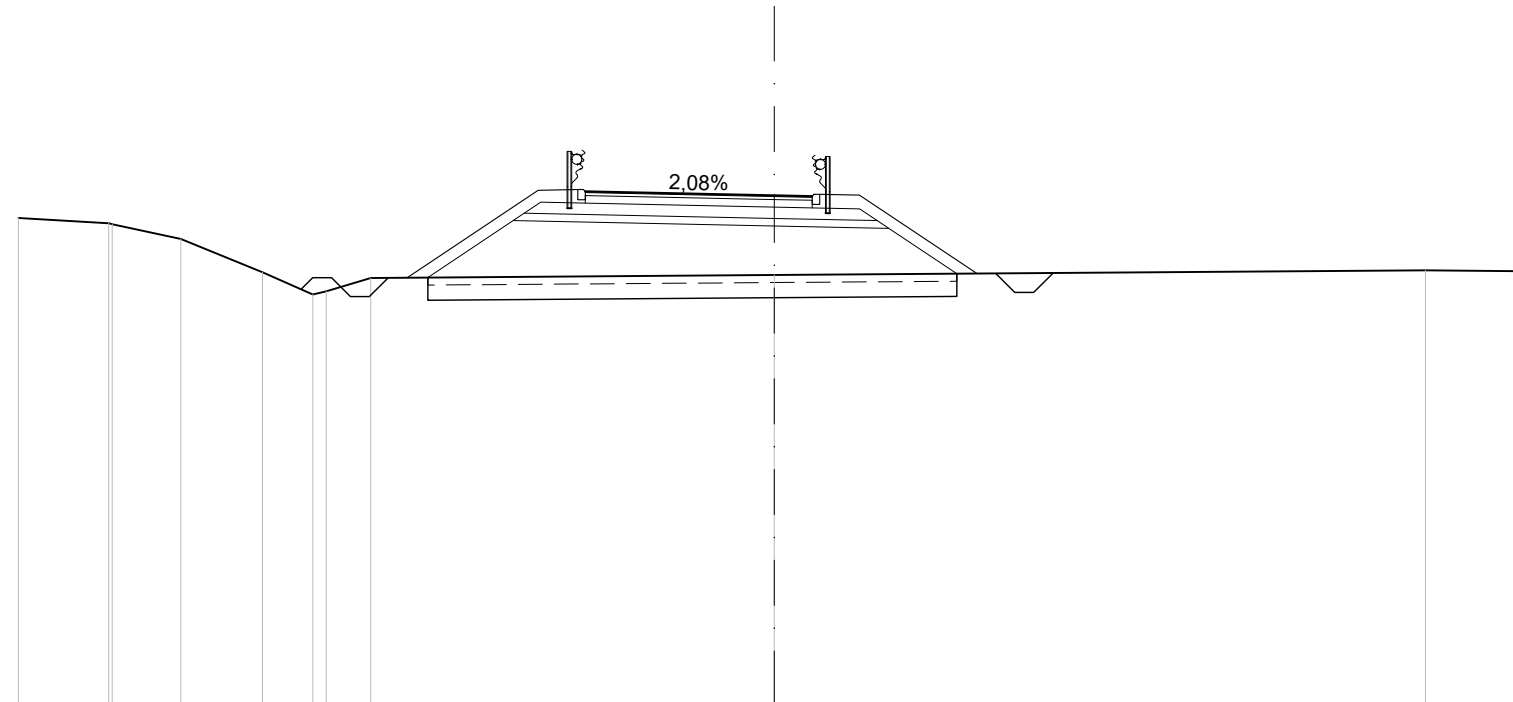
SCALA 1:200

Q. R. -13,000

QUOTE TERRENO		-1,57	-1,62		-1,64	-1,61	-1,59		-1,64
DIST.PARZIALI TERRENO		2,51	13,27		4,22	4,08	15,92		
QUOTE FINITO					0,59	0,58			
DIST. PARZIALI FINITO					1,00	4,00			
DIST.PARZIALI PROGETTO				2,11	1,96	5,00	1,00	1,97	2,04

SCAVI E BONIFICHE	
SCOTICO	13,995m
BONIFICA	5,598m ²
RILEVATI	
RILEVATO	16,192m ²
TERRENO VEGETALE	10,005m
SOVRASTRUTTURA STRADALE	
STRATO DI USURA	6,000m
STRATO DI BINDER	6,00m
STRATO DI BASE	1,20m ²
STRATO DI FONDAZIONE	2,67m ²
STRATO DI MATERIALE ARIDO	1,93m ²
MANUFATTI	
CORDOLO	0,105m ²

SEZIONE N.: 12
 DIST.PROG.: 200,000
 QT. PROGETTO: 0,496
 DIST.PREC.: 20,000
 DIST.SUCC.: 20,000



SCALA 1:200

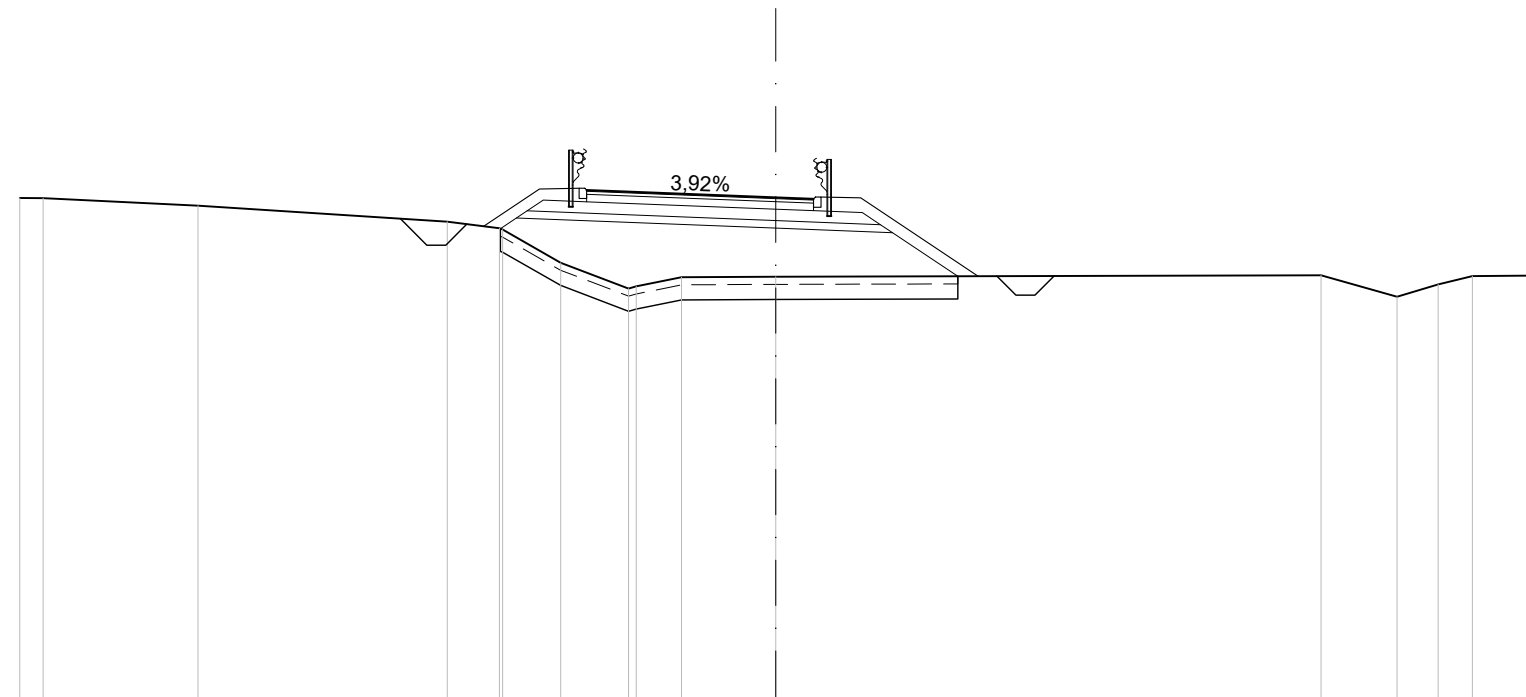
Q. R. -13,000

QUOTE TERRENO		-0,10	-0,24	-0,27	-0,66	-1,54	-2,13	-2,04	-1,69		-1,61		-1,49	-1,51
DIST.PARZIALI TERRENO		2,39	1,82	2,16	1,33	1,18		10,68		17,23		2,77		
QUOTE FINITO										-0,60	-0,58		-0,50	-0,47
DIST. PARZIALI FINITO										1,00	4,00		1,00	
DIST.PARZIALI PROGETTO								2,26	1,91	5,00	1,00	2,03	1,80	

T

SCAVI E BONIFICHE	
SCOTICO	12,103m
BONIFICA	4,841m ²
RILEVATI	
RILEVATO	13,992m ²
TERRENO VEGETALE	7,613m
SOVRASTRUTTURA STRADALE	
STRATO DI USURA	6,000m
STRATO DI BINDER	6,00m
STRATO DI BASE	1,20m ²
STRATO DI FONDAZIONE	2,67m ²
STRATO DI MATERIALE ARIDO	1,93m ²
MANUFATTI	
CORDOLO	0,105m ²

SEZIONE N.: 13
 DIST.PROG.: 220,000
 QT. PROGETTO: 0,383
 DIST.PREC.: 20,000
 DIST.SUCC.: 20,000



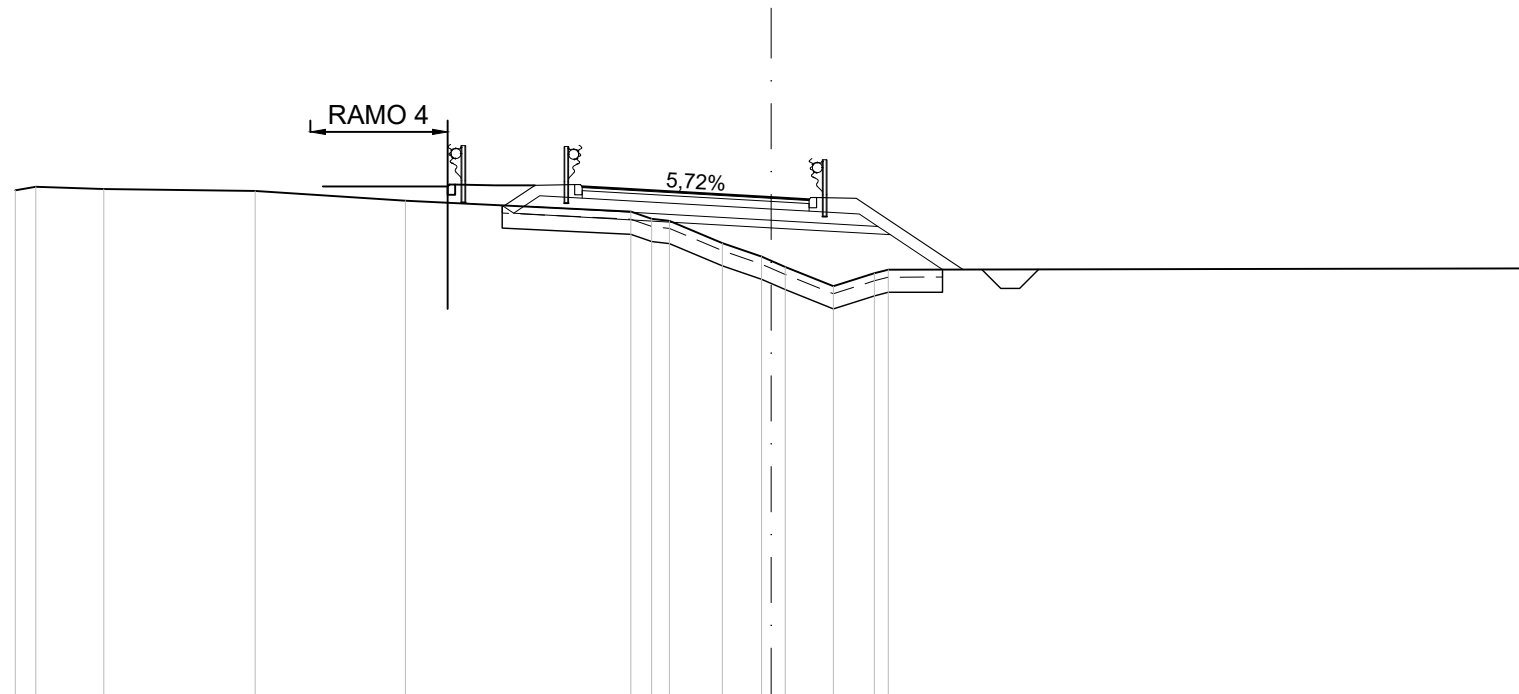
SCALA 1:200

Q. R. -13,000

QUOTE TERRENO		0,37	0,37	0,17		-0,25	-0,43	-0,47	-1,34	-2,03	-1,97	-1,73	-1,71		-1,68	-2,24	-1,92	-1,69	-1,68
DIST.PARZIALI TERRENO		0,62	0,37	4,10	6,60	1,38	1,54	1,80	1,20	2,49	14,43	2,01	1,09	0,91	1,57				
QUOTE FINITO									0,58	0,54	0,38	0,34							
DIST. PARZIALI FINITO									1,00	4,00	1,00								
DIST.PARZIALI PROGETTO									1,86	5,00	1,00	2,09	1,73						

SCAVI E BONIFICHE	
SCOTICO	11.650m
BONIFICA	4.660m ²
RILEVATI	
RILEVATO	5.494m ²
TERRENO VEGETALE	6.458m
SOVRASTRUTTURA STRADALE	
STRATO DI USURA	6.000m
STRATO DI BINDER	6.00m
STRATO DI BASE	1.20m ²
STRATO DI FONDAZIONE	2.67m ²
STRATO DI MATERIALE ARIDO	1.93m ²
MANUFATTI	
CORDOLO	0.106m ²

SEZIONE N.: 14
 DIST.PROG.: 240,000
 QT. PROGETTO: 0,244
 DIST.PREC.: 20,000
 DIST.SUCC.: 20,000



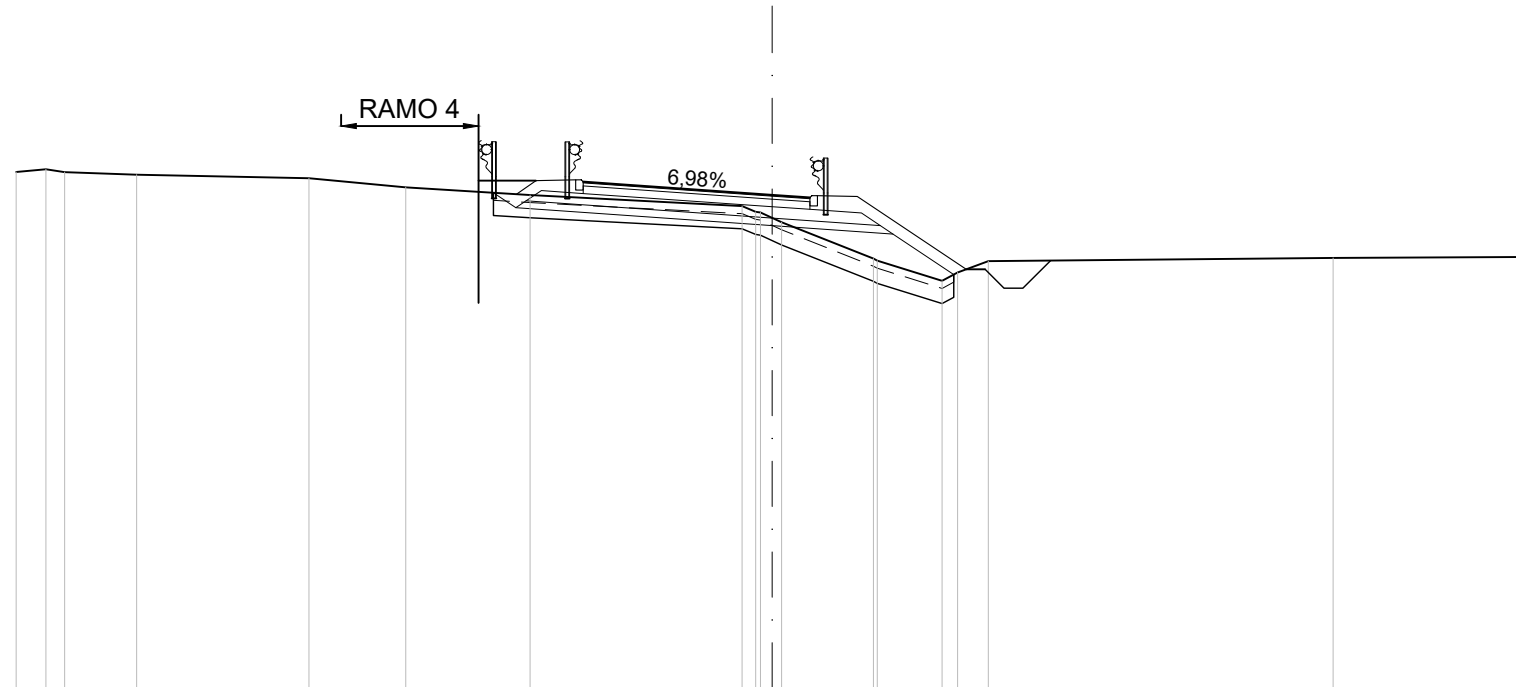
SCALA 1:200

Q. R. -13.000

QUOTE TERRENO		0,43	0,52	0,46		0,41		0,15		0,14	0,33	0,38	0,97	1,33	1,60	2,11	1,77	1,67		-1,64
DIST.PARZIALI TERRENO		0,54	1,80	4,00		3,98		5,96		0,55	0,47	1,40	1,04	1,27	1,08				16,90	
QUOTE FINITO										0,53	0,47			0,24	0,19					
DIST. PARZIALI FINITO										1,00		4,00		1,00						
DIST.PARZIALI PROGETTO										1,81		5,00		1,00	2,15	1,38				

SCAVI E BONIFICHE	
SCOTICO	12.178m
BONIFICA	4.871m ²
RILEVATI	
RILEVATO	1.959m ²
TERRENO VEGETALE	6.209m
SOVRASTRUTTURA STRADALE	
STRATO DI USURA	6.000m
STRATO DI BINDER	6.00m
STRATO DI BASE	1.20m ²
STRATO DI FONDAZIONE	2.68m ²
STRATO DI MATERIALE ARIDO	1.93m ²
MANUFATTI	
CORDOLO	0.106m ²

SEZIONE N.: 15
 DIST.PROG.: 260,000
 QT. PROGETTO: 0,079
 DIST.PREC.: 20,000
 DIST.SUCC.: 20,000



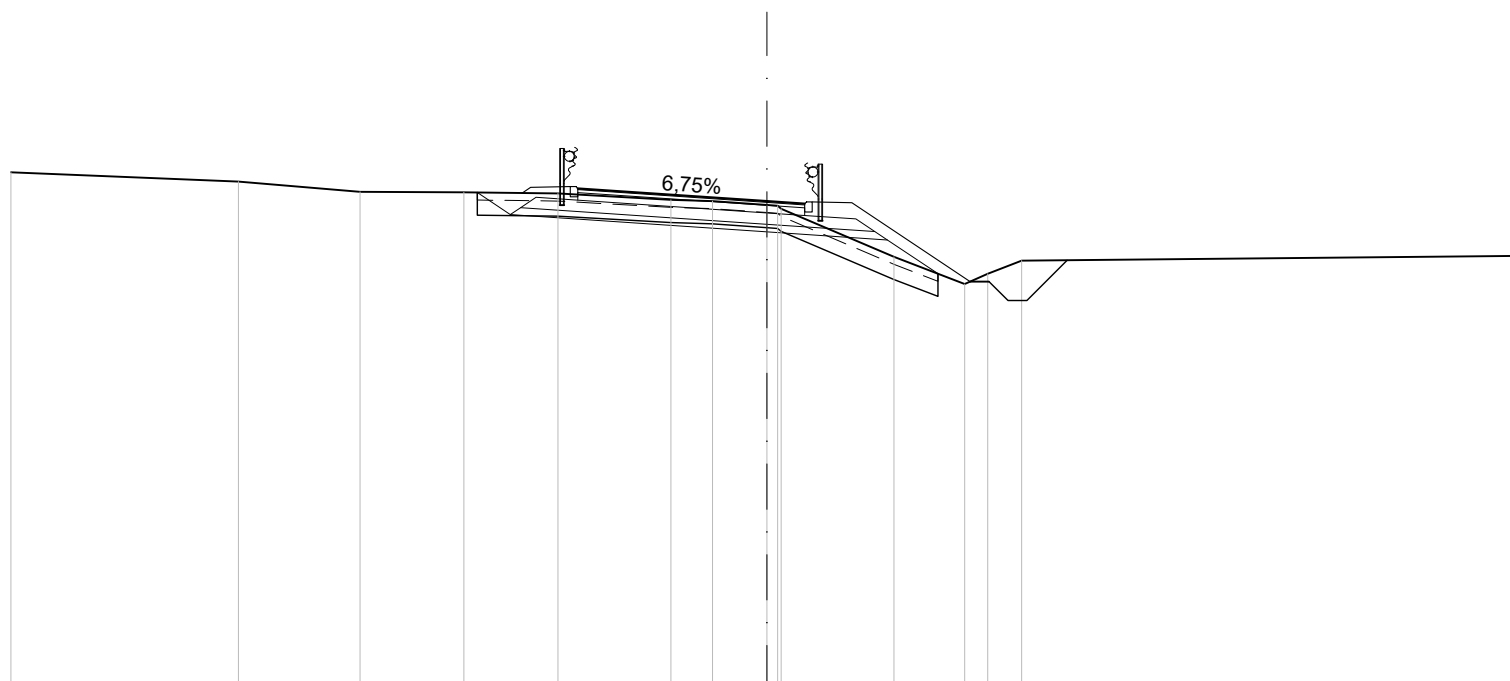
SCALA 1:200

Q. R. -13,000

QUOTE TERRENO		0,69	0,76	0,68	0,61		0,52	0,28	0,08		0,21	0,39	0,64	1,60	1,66	2,19	1,97	1,67		1,59		1,56
DIST.PARZIALI TERRENO		0,79	0,49	1,91		4,56	2,56	3,29		5,61			2,43	1,72	0,81	9,12				5,16		
QUOTE FINITO										0,43	0,36		0,08	0,01								
DIST. PARZIALI FINITO										1,00		4,00	1,00	0,01								
DIST.PARZIALI PROGETTO									0,59	1,78		5,00	1,00	2,20	1,61							

SCAVI E BONIFICHE	
SCOTICO	12,185m
BONIFICA	4,874m ²
RILEVATI	
RILEVATO	0,444m ²
TERRENO VEGETALE	6,135m
SOVRASTRUTTURA STRADALE	
STRATO DI USURA	6,000m
STRATO DI BINDER	6,00m
STRATO DI BASE	1,20m ²
STRATO DI FONDAZIONE	2,67m ²
STRATO DI MATERIALE ARIDO	1,93m ²
MANUFATTI	
CORDOLO	0,105m ²

SEZIONE N.: 16
 DIST.PROG.: 280,000
 QT. PROGETTO: -0,102
 DIST.PREC.: 20,000
 DIST.SUCC.: 14,294



SCALA 1:200

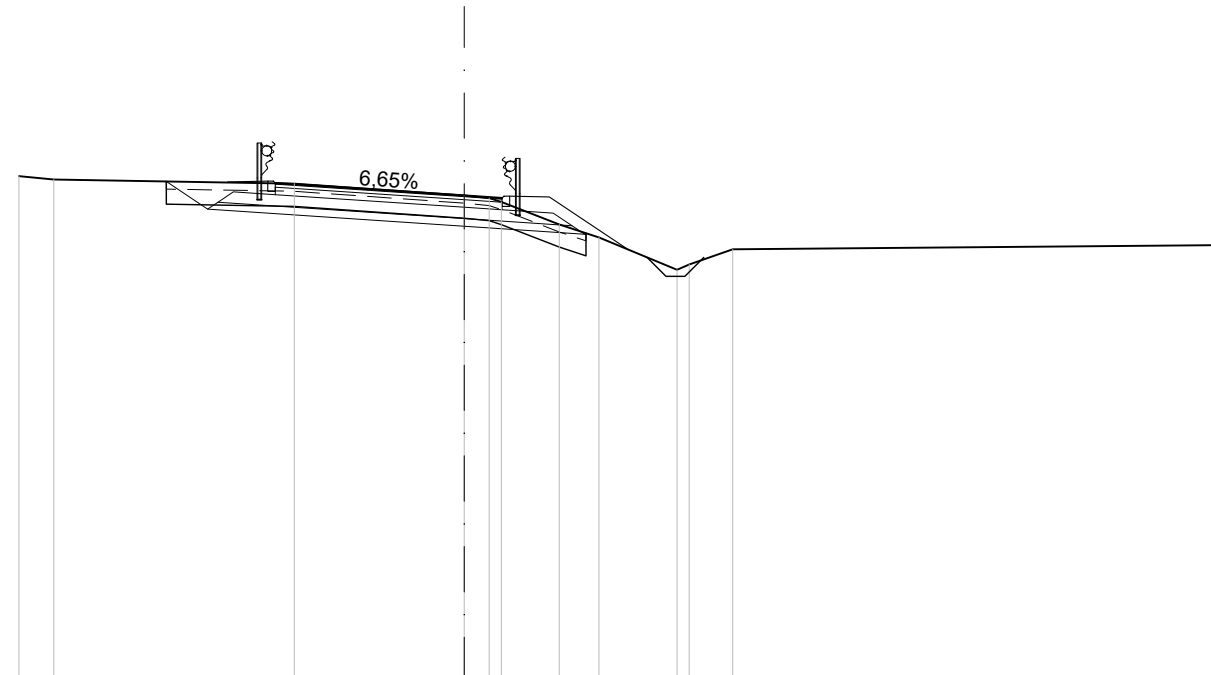
Q. R. -13,000

QUOTE TERRENO	-0,66	-0,42	-0,14	-0,13	-0,10	-0,07	-0,10	-0,20	-0,30	-1,57	-2,29	-2,02	-1,68	-1,55
DIST.PARZIALI TERRENO	6,02	3,22	2,75	2,49	2,99	1,10	1,44	2,99	1,87	0,61	0,90	13,26		
QUOTE FINITO					-0,24	-0,17		-0,10	-0,17					
DIST. PARZIALI FINITO					1,00	4,00	1,00							
DIST.PARZIALI PROGETTO				0,87	1,79	5,00	1,00	2,19	1,34					

T

SCAVI E BONIFICHE	
SCOTICO	11,106m
BONIFICA	4,442m ²
RILEVATI	
TERRENO VEGETALE	4,642m
SOVRASTRUTTURA STRADALE	
STRATO DI USURA	6,000m
STRATO DI BINDER	6,00m
STRATO DI BASE	1,20m ²
STRATO DI FONDAZIONE	2,67m ²
STRATO DI MATERIALE ARIDO	1,93m ²
MANUFATTI	
CORDOLO	0,106m ²

SEZIONE N.: 17
 DIST.PROG.: 294,294
 QT. PROGETTO: -0,231
 DIST.PREC.: 14,294



SCALA 1:200

Q. R. -13,000

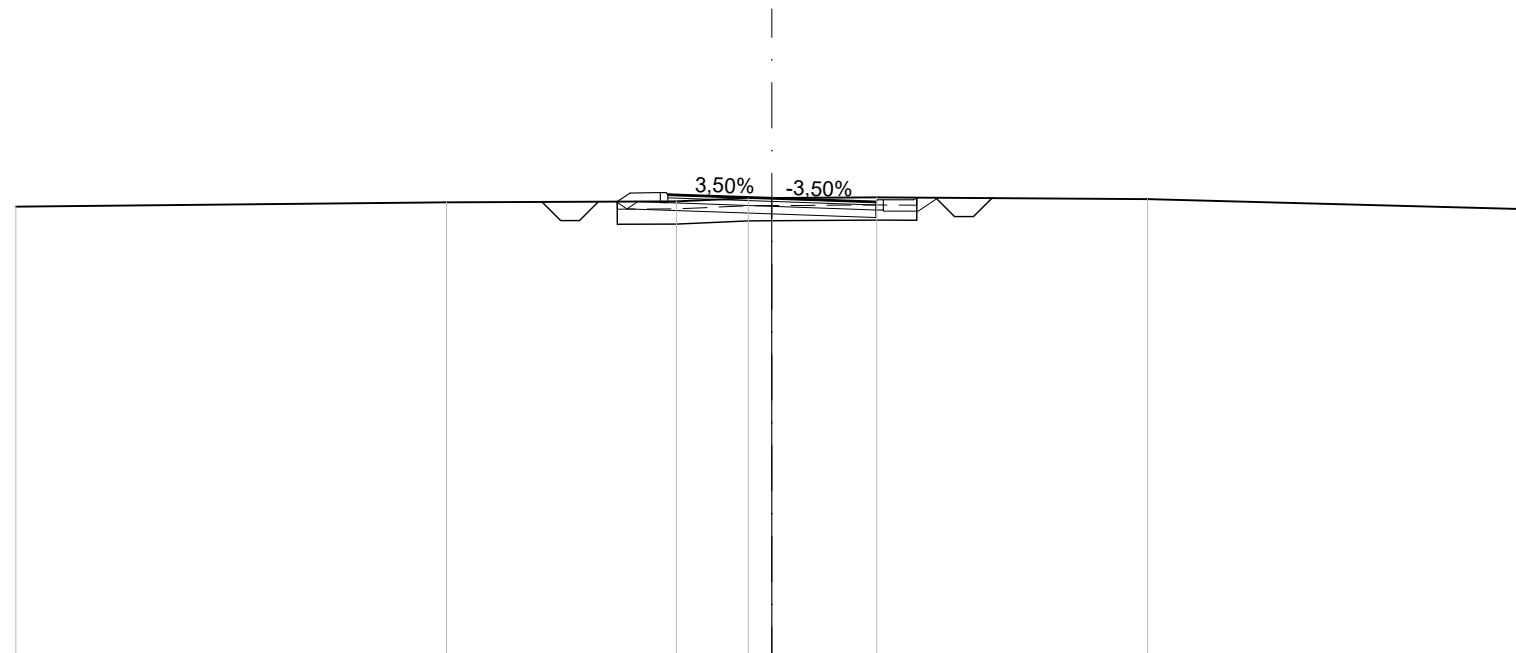
QUOTE TERRENO			0,28	0,19		0,08		-0,23	-0,30	-0,40	-0,99	-1,34	-2,20	-2,05	-1,65		-1,54
DIST.PARZIALI TERRENO			0,92		6,36		4,50	0,66	1,53	1,05	2,07		1,15		12,90		
QUOTE FINITO						0,10	0,04	-0,23	-0,30								
DIST. PARZIALI FINITO						1,00	4,00	1,00									
DIST.PARZIALI PROGETTO					1,09	1,79	5,00	1,00	2,19								

T

ACCESSO RAMO 3

SEZIONE N.: 1
 DIST.PROG.: 0,000
 QT. PROGETTO: 0,094
 DIST.SUCC.: 6,480

SCAVI E BONIFICHE	
SCOTICO	7,923m
BONIFICA	3,169m ²
RILEVATI	
TERRENO VEGETALE	2,108m
SOVRASTRUTTURA STRADALE	
STRATO DI USURA	5,500m
STRATO DI BINDER	5,50m
STRATO DI BASE	0,72m ²
STRATO DI FONDAZIONE	1,29m ²
MANUFATTI	
CORDOLO	0,106m ²



SCALA 1:200

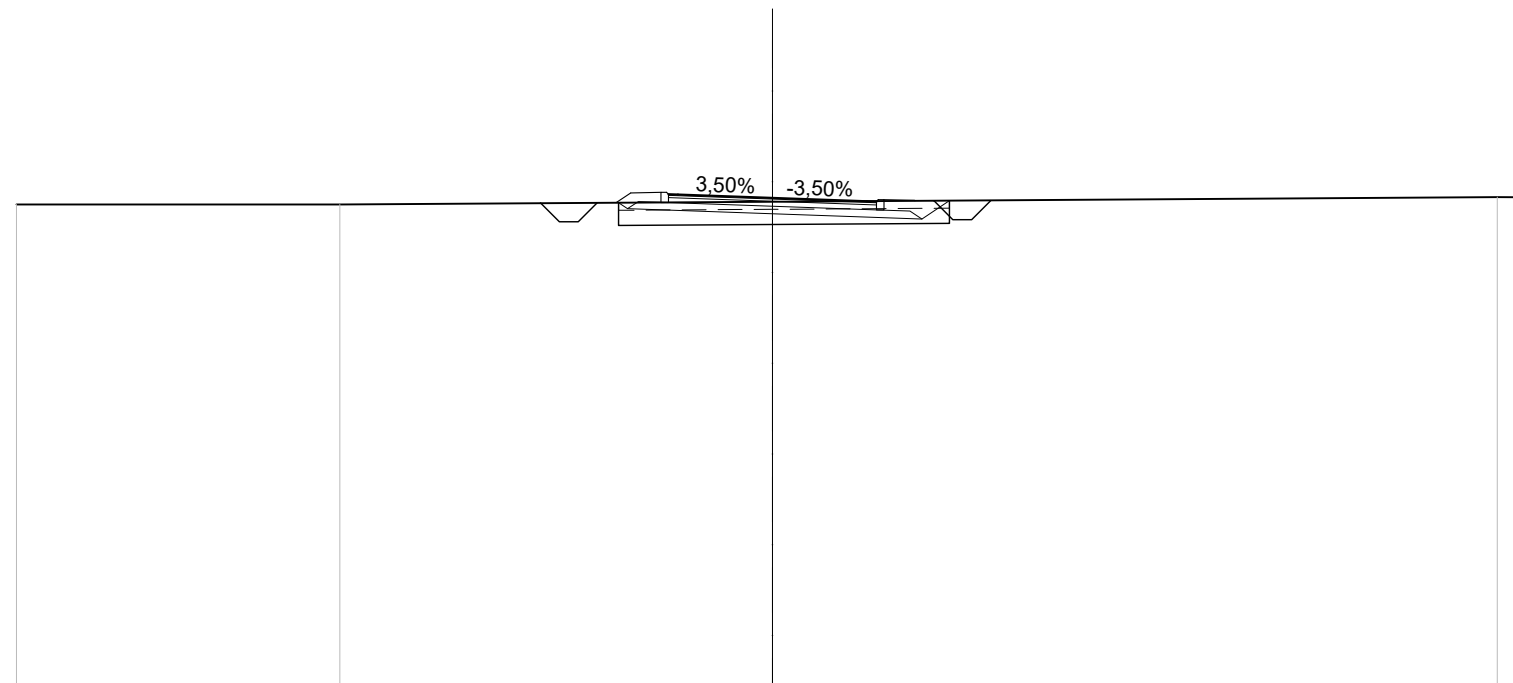
Q. R. -12,000

QUOTE TERRENO		-0,13		-0,02		0,01	0,09	0,09	0,11		0,06		-0,20
DIST.PARZIALI TERRENO			11,40		6,08		1,90	0,62	2,78		7,16		10,06
QUOTE FINITO						0,19	0,18	0,09	0,01	0,00			
DIST. PARZIALI FINITO							2,50	2,50					
DIST.PARZIALI PROGETTO							3,83	2,75	0,92	0,53			

T

SCAVI E BONIFICHE	
SCOTICO	8,753m
BONIFICA	3,501m ²
RILEVATI	
TERRENO VEGETALE	2,093m
SOVRASTRUTTURA STRADALE	
STRATO DI USURA	5,500m
STRATO DI BINDER	5,50m
STRATO DI BASE	0,71m ²
STRATO DI FONDAZIONE	1,50m ²
MANUFATTI	
CORDOLO	0,105m ²

SEZIONE N.: 2
 DIST.PROG.: 6,480
 QT. PROGETTO: -0,080
 DIST.PREC.: 6,480
 DIST.SUCC.: 6,634



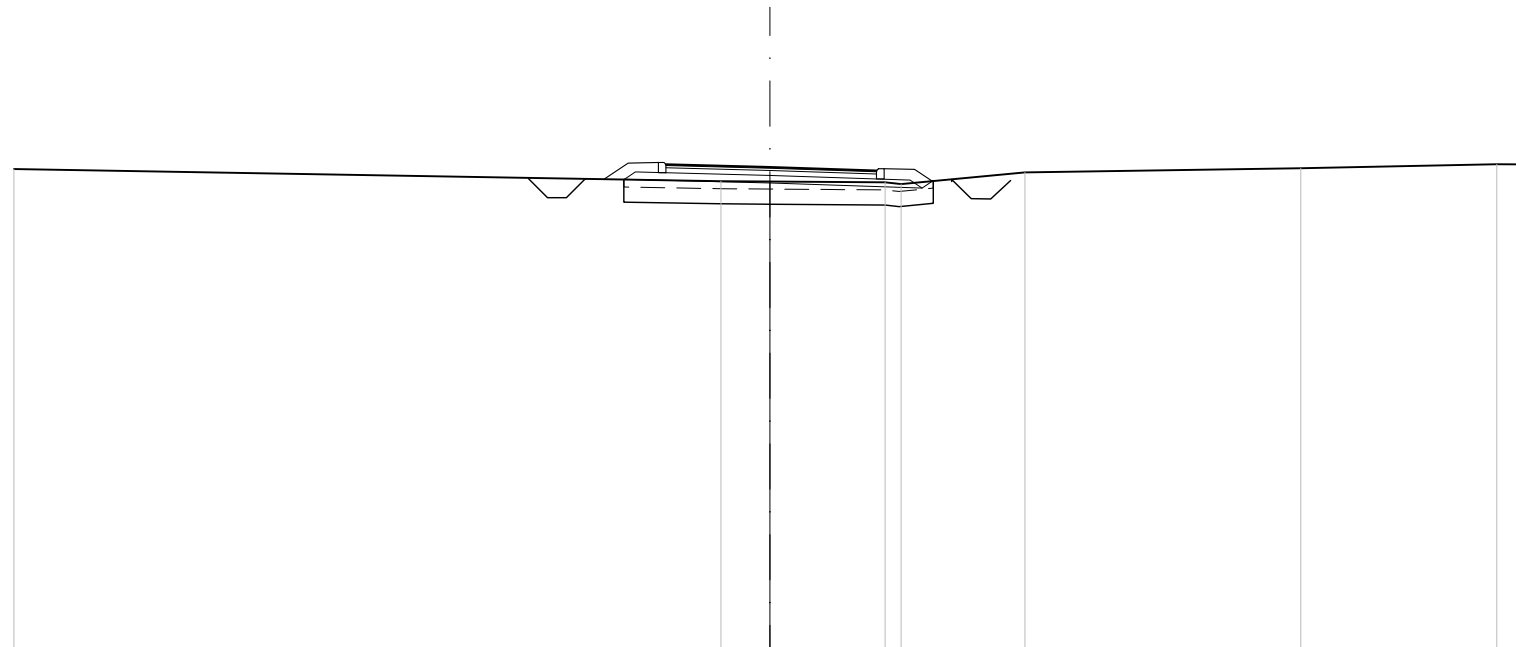
SCALA 1:200

Q. R. -13,000

QUOTE TERRENO		-0,25	-0,26	-0,18	-0,06	-0,06
DIST.PARZIALI TERRENO		8,55	11,45	19,18	0,82	
QUOTE FINITO				0,02 0,01	-0,08	-0,17 -0,18
DIST. PARZIALI FINITO				2,50	2,50	
DIST.PARZIALI PROGETTO				3,83	3,95	0,73

SCAVI E BONIFICHE	
SCOTICO	7,284 m
BONIFICA	3,274 m ²
RILEVATI	
RILEVATO	0,003 m ²
TERRENO VEGETALE	2,932 m
SOVRASTRUTTURA STRADALE	
STRATO DI USURA	5,570 m
STRATO DI BINDER	5,57 m
STRATO DI BASE	0,72 m ²
STRATO DI FONDAZIONE	1,51 m ²
MANUFATTI	
CORDOLO	0,106 m ²

SEZIONE N.: 3
 DIST.PROG.: 13,115
 QT. PROGETTO: -0,134
 DIST.PREC.: 6,634
 DIST.SUCC.: 4,385



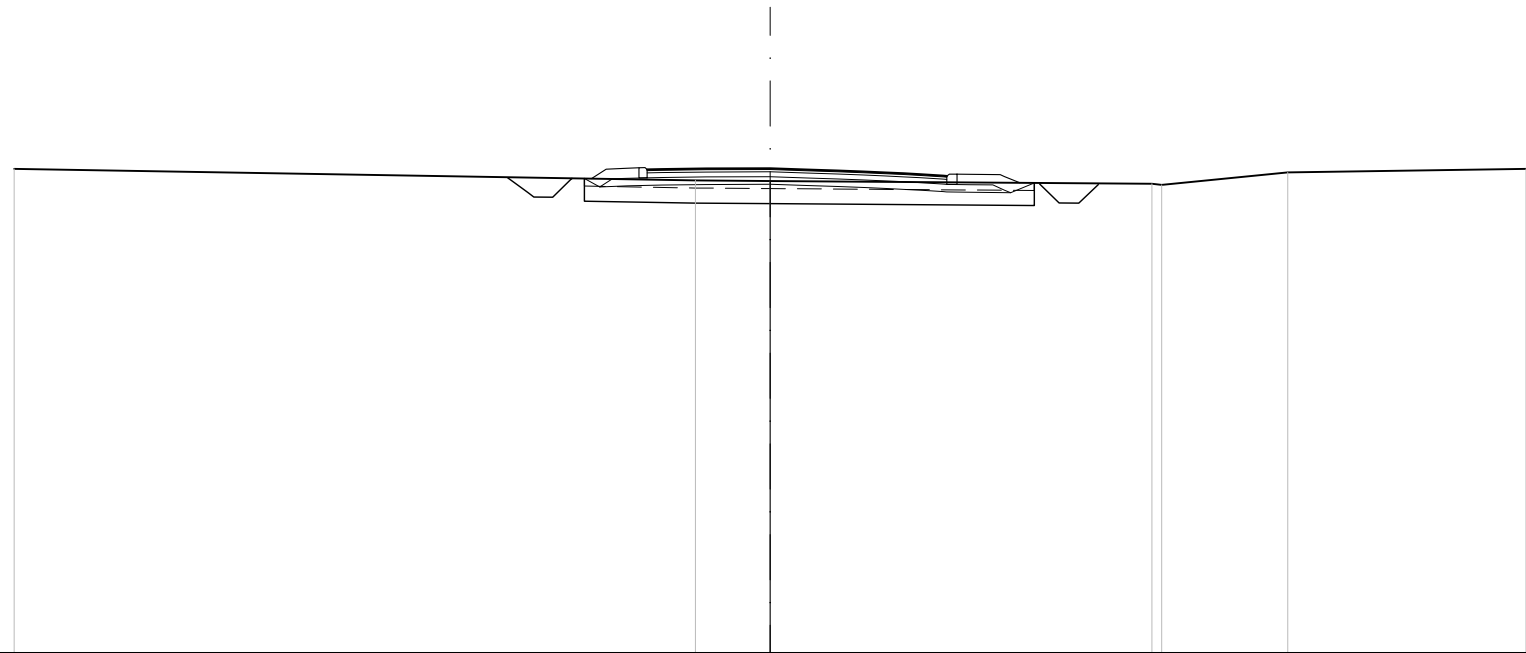
SCALA 1:200

Q. R. -13,000

QUOTE TERRENO	-0,18	-0,51	-0,51	-0,54	-0,58	-0,27	-0,16	-0,06	-0,06
DIST.PARZIALI TERRENO	18,70	1,30	3,05	3,27	7,30	5,18	0,77		
QUOTE FINITO		-0,06	-0,13	-0,23					
DIST. PARZIALI FINITO		2,75	2,82						
DIST.PARZIALI PROGETTO		3,85	4,03						

SCAVI E BONIFICHE	
SCOTICO	11,902m
BONIFICA	4,761m ²
RILEVATI	
TERRENO VEGETALE	3,036m
SOVRASTRUTTURA STRADALE	
STRATO DI USURA	7,932m
STRATO DI BINDER	7,93m
STRATO DI BASE	1,03m ²
STRATO DI FONDAZIONE	2,09m ²
MANUFATTI	
CORDOLO	0,128m ²

SEZIONE N.: 4
 DIST.PROG.: 17,500
 QT. PROGETTO: -0,169
 DIST.PREC.: 4,385



SCALA 1:200

Q. R. -13,000

QUOTE TERRENO		-0,18		-0,49	-0,50		-0,58	-0,60	-0,28		-0,18				
DIST.PARZIALI TERRENO			18,02		1,98		10,10		3,34		6,31				
QUOTE FINITO				-0,20	-0,19	-0,17	-0,17	-0,20	-0,23	-0,25	-0,28	-0,30	-0,33	-0,36	-0,37
DIST. PARZIALI FINITO				1,19	1,69	0,99	0,79	0,67	0,58	0,50	0,44	0,33	0,62		
DIST.PARZIALI PROGETTO				0,73	0,90	1,19	1,69	0,99	0,79	0,67	0,58	0,50	0,44	0,33	0,62