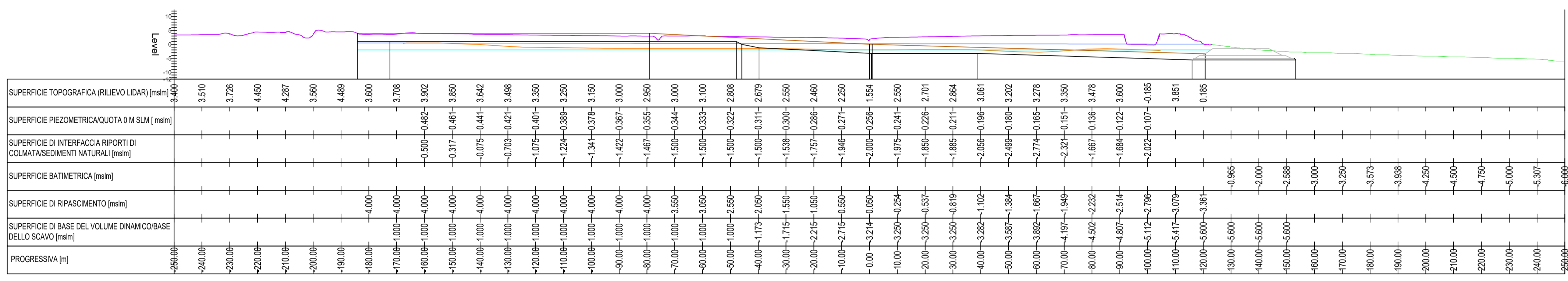
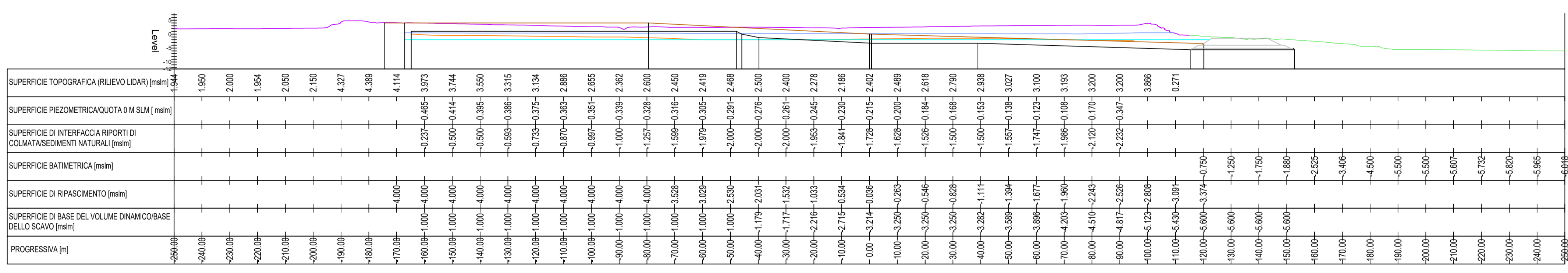


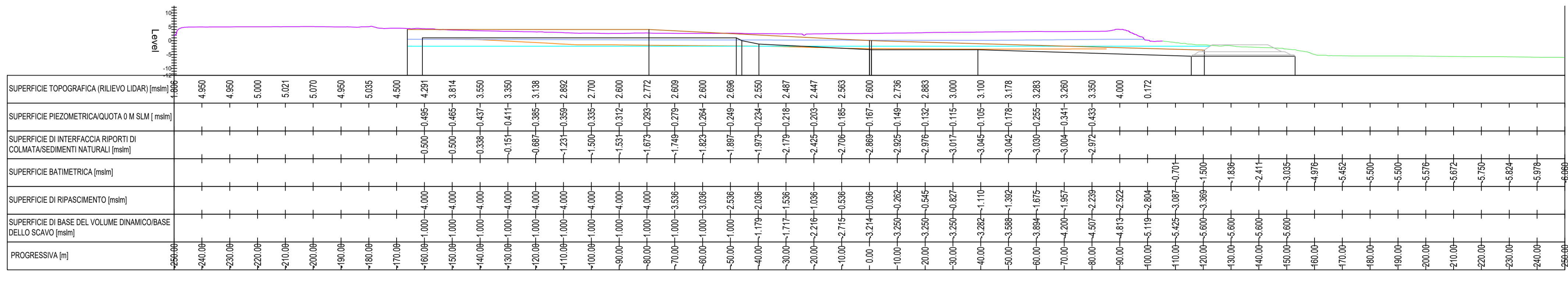
SEZIONE 350.000



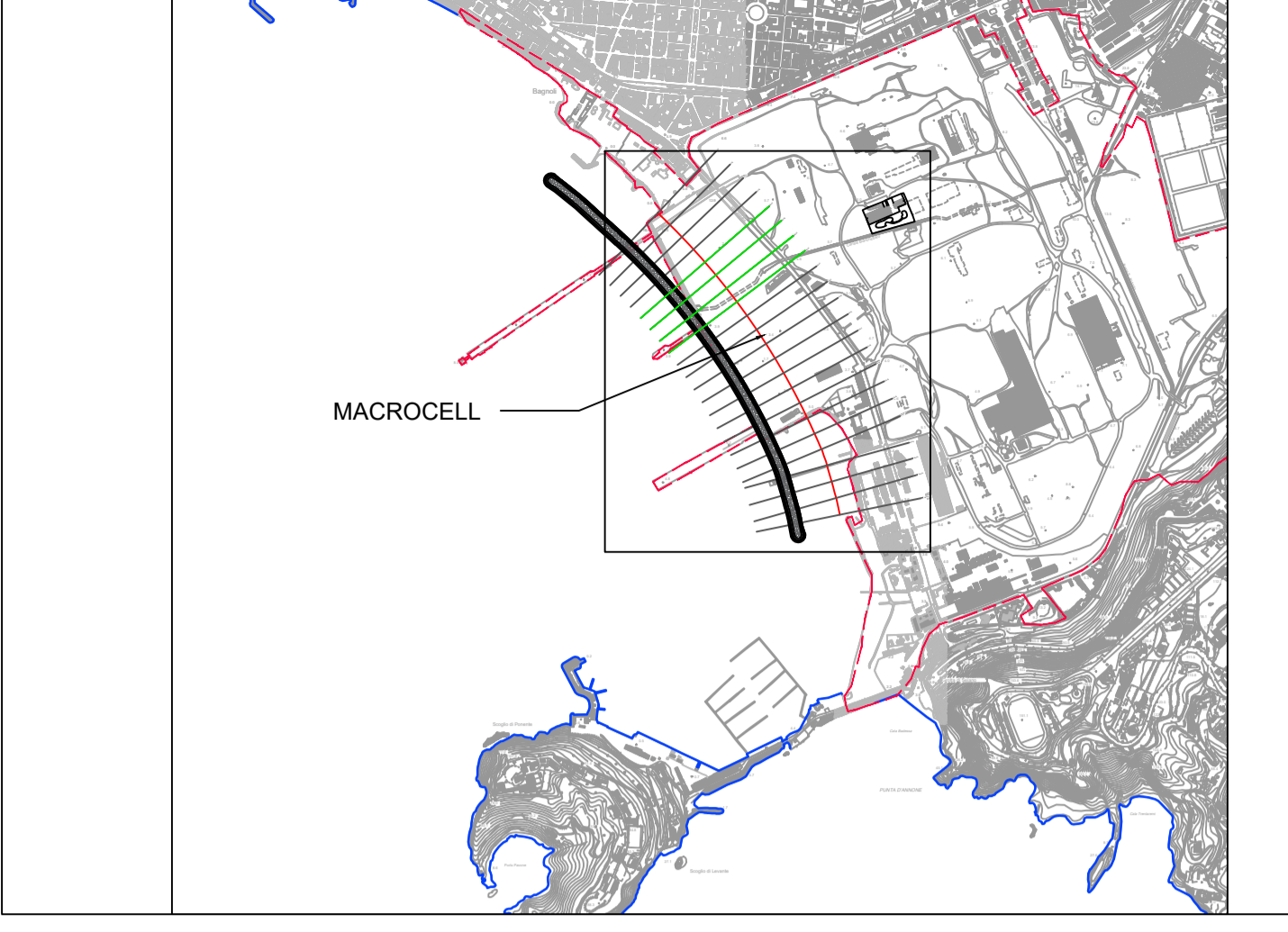
SEZIONE 300.000



SEZIONE 250.000



SEZIONE 200.000



PIANTA CHIAVE
SCALE 1:20000

- LEGENDA**
- SUPERFICIE TOPOGRAFICA
 - SUPERFICIE PIEZOMETRICA / QUOTA 0 M SLM
 - SUPERFICIE BATIMETRICA
 - SUPERFICIE DI INTERFACCIA RIPORTI DI COLMATA/SEDIMENTI NATURALI
 - QUOTA -2.0 M SLM
 - SUPERFICIE DI BASE DEL VOLUME DINAMICO/BASE DELLO SCAVO
 - SUPERFICIE DI RIPASCIMENTO

MACROCELLA
SEZIONI TRASVERSALI
PAG. 02 DI 06
SCALE H-1:1000, V-1:1000

AREA DI RILEVANTE INTERESSE NAZIONALE
DI BAGNOLI - COROGLIO (NA)

PIANO DI SVILUPPO E COESIONE DEL MINISTERO DELL'AMBIENTE E DELLA SICUREZZA ENERGETICA

D.P.C.M. 15.10.2015
Interventi per la bonifica ambientale e rigenerazione urbana dell'area di Bagnoli - Coroglio.

APPALTO MISTO DI SERVIZI DI INGEGNERIA E ARCHITETTURA PER LA PROGETTAZIONE DEFINITIVA E COORDINAMENTO DELLA SICUREZZA IN FASE DI PROGETTAZIONE PER APPALTO INTEGRATO, COMPRESIVO DI SERVIZI DI INDAGINI E DI LAVORI DI TEST DI DIMOSTRAZIONE TECNOLOGICA, OLTRE AI SERVIZI DI DIREZIONE DEI LAVORI E DI COORDINAMENTO DELLA SICUREZZA IN FASE DI ESECUZIONE, AFFERENTE ALL'INTERVENTO DENOMINATO "RIMOZIONE COLMATA, BONIFICA DEGLI ARENILI EMERSI "NORD" E "SUD" E RISANAMENTO E GESTIONE DEI SEDIMENTI MARINI COMPRESI NELL'AREA DI RILEVANTE INTERESSE NAZIONALE DI BAGNOLI-COROGLIO" (NA)

CIG: 87792756EA - CUP: C65E1900350001 - CUP: C65E1900390001

STAZIONE APPALTANTE

INVITALIA

Funzione Servizi di Ingegneria

Direzione Area Tecnica
Ambiente:
Ing. Edoardo Robertella Stacul

RESPONSABILE UNICO DEL PROCEDIMENTO: Ing. Lorenzo MORRA

GRUPPO TEMPORANEO	INCARICATI
PROGER S.p.A. (mandataria) AMBIENTE S.p.A. RINA CONSULTING S.p.A. ARCADIS ITALIA S.r.l. Coordinatore della Progettazione e Responsabile della Integrazione delle Relazioni Specialistiche PMI Ing. M. Balzani (RNA) Responsabile Pianegg. Ambiente, Naturalizzazione, Agroalimentare, Zootecnica, Ruralità, Foreste (CAT P.03) Ing. G. Scarfella (PROGER) Responsabile Strutture (CAT S.03) Ing. A. Tomaracco (RNA) Archeologia Dott. F. Taroni (ASPS) Responsabile Parasagittica Ing. F. Tamburini (AMBIENTE) Responsabile Aspetti Naturalistici e S.I.A. Ing. L. Bernali (ARCADIS) Responsabile della Manutenzione Numerica BIM MANAGER Ing. A. Pedroncini (DH)	FINALCA INGEGNERIA S.r.l. SIDA S.r.l. DRI SPRL A SOCIO UNICO ASPR Servizi Archeologici s.n.c. Coordinatore della Progettazione e Responsabile della Integrazione delle Relazioni Specialistiche PMI Ing. G. Scarfella (PROGER) Responsabile Pianegg. Ambiente, Naturalizzazione, Agroalimentare, Zootecnica, Ruralità, Foreste (CAT P.03) Ing. L. Rossi (ARCADIS) Responsabile Impati (CAT IB.06) Ing. G. Morlando (FINALCA) Responsabile Archeologia Ing. C. Di Michele (PROGER) Responsabile Geologia Geol. M. Sandrucci (PROGER) Coord. Sicurezza in fase di Progettazione Ing. N. Scarna (PROGER) RINA MANAGER Geom. G. Pietrolungo (PROGER)
RESPONSABILI RILEVANTI	Geol. L. Bignotti (AMBIENTE) Responsabile Impati Geol. M. Mannocci (AMBIENTE) Resp. Test dimostrazione Techno. Rimozione Sedimenti Geol. R. Costa (ARCADIS) Resp. Test dimostrazione Techno. Casting Geol. P. Meuri (AMBIENTE)

PROGETTO DEFINITIVO

ELABORATO	DATA	NOME	FIRMA
SEZIONI DI PROGETTO - MACROCELLA	REDATTO 07/2023	M. Stoppa (ARCADIS)	
	VERIFICATO 07/2023	Ing. L. Rossi (ARCADIS)	
	APPROVATO 07/2023	Ing. Edoardo Robertella Stacul	
	DATA 07/2023		
REVISIONE	DATA	AGGIORNAMENTI	SCALE
Rev. 0	20/07/2023	PRIMA EMISSIONE	-
Rev. 1	-	-	-
Rev. 2	-	-	-