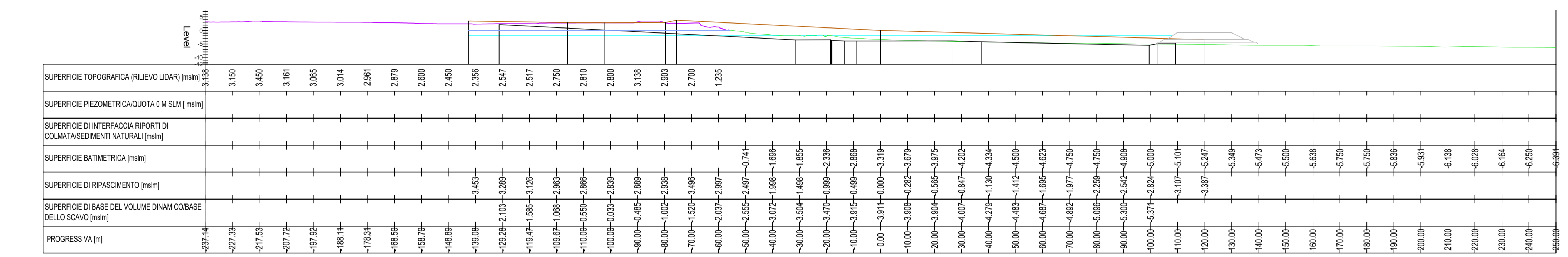
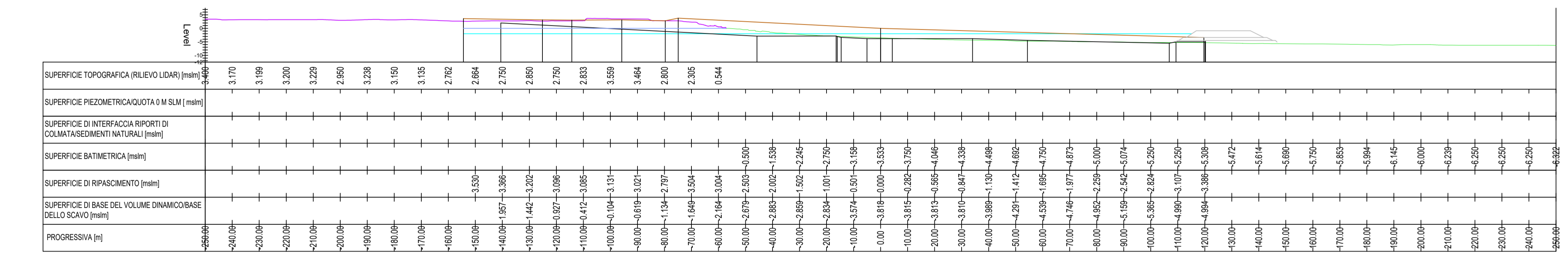


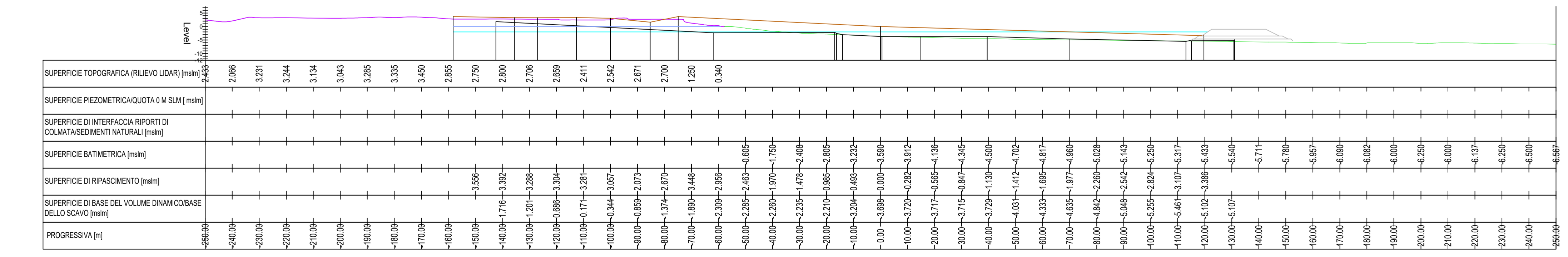
PIANTA CHIAVE
SCALA 1:20000



SEZIONE 1050.000



SEZIONE 1000.000



SEZIONE 950.000

MACROCELLA
SEZIONI TRASVERSALI
PAG. 06 DI 06
SCALA H-1:1000, V-1:1000

- LEGENDA**
- SUPERFICIE TOPOGRAFICA
 - SUPERFICIE PIEZOMETRICA / QUOTA 0 M SLM
 - SUPERFICIE BATIMETRICA
 - SUPERFICIE DI INTERFACCIA RIPORTI DI COLMATA/SEDIMENTI NATURALI
 - QUOTA -2.0 M SLM
 - SUPERFICIE DI BASE DEL VOLUME DINAMICO/ BASE DELLO SCAVO
 - SUPERFICIE DI RIPASCIMENTO

AREA DI RILEVANTE INTERESSE NAZIONALE DI BAGNOLI - COROGLIO (NA)
MINISTERO DELL'AMBIENTE E DELLA SICUREZZA ENERGETICA

PIANO DI SVILUPPO E COESIONE DEL MINISTERO DELL'AMBIENTE E DELLA SICUREZZA ENERGETICA

D.P.C.M. 15.10.2015
Interventi per la bonifica ambientale e rigenerazione urbana dell'area di Bagnoli - Coroglio.

APPALTO MISTO DI SERVIZI DI INGEGNERIA E ARCHITETTURA PER LA PROGETTAZIONE DEFINITIVA E COORDINAMENTO DELLA SICUREZZA IN FASE DI PROGETTAZIONE PER APPALTO INTEGRATO, COMPRENSIVO DI SERVIZI DI INDAGINI E DI LAVORI DI TEST DI DIMOSTRAZIONE TECNOLOGICA, OLTRE AI SERVIZI DI DIREZIONE DEI LAVORI E DI COORDINAMENTO DELLA SICUREZZA IN FASE DI ESECUZIONE, OLTRE ALL'INTERVENTO DENOMINATO "RIMOZIONE COLMATA, BONIFICA DEGLI ARENILI EMERSI "NORD" E "SUD" E RISANAMENTO E GESTIONE DEI SEDIMENTI MARINI COMPRESI NELL'AREA DI RILEVANTE INTERESSE NAZIONALE DI BAGNOLI-COROGLIO" (NA)
CIG: 87792756EA - CUP: C65E1900350001 - CUP: C65E1900039001

STAZIONE APPALTANTE: **INVITALIA**

RESPONSABILE UNICO DEL PROCEDIMENTO: Ing. Lorenzo MORRA

Funzione Servizi di Ingegneria
Direzione Area Tecnica Ambientale:
Ing. Edoardo Robertella Stacul

GRUPPI TEMPORANEI
_PROGER S.p.A. (mandataria)
_AMBIENTE S.p.A.
_RNA CONSULTING S.p.A.
_ARCADIS ITALIA S.r.l.

RESPONSABILI
_Ing. G. Scarfella (PROGER)
_Ing. L. Rossi (ARCADIS)
_Ing. G. Scarfella (PROGER)
_Ing. A. Tomarchio (RNA)
_Architettura
_Dott. F. Tiboni (ASPS)
_Responsabile Paesaggistica
_Ing. F. Tamburini (AMBIENTE)
_Responsabile Aspetti Naturalistici e S.I.A.
_Ing. L. Bertelli (ARCADIS)
_Ing. M. Manicci (PROGER)
_Ing. A. Pedronchi (DGH)

RESPONSABILI
_Ing. G. Morlando (FINALCA)
_Responsabile Acustica
_Ing. C. Di Michele (PROGER)
_Responsabile Geologia
_Geol. M. Sandrucci (PROGER)
_Coor. Sicurezza in fase di Progettazione
_Ing. N. Scarama (PROGER)
_RNA MANAGER
_Geom. G. Pietrangelo (PROGER)

RESPONSABILI
_Geol. L. Bignotti (AMBIENTE)
_Responsabile Idrogeol.
_Geol. M. Manicci (AMBIENTE)
_Resp. Test dimostrazione Tecno. Rimozione Sedimenti
_Geol. R. Costa (ARCADIS)
_Resp. Test dimostrazione Tecno. Caping
_Geol. P. Meuri (AMBIENTE)

PROGETTO DEFINITIVO

ELABORATO	DATA	NOME	FIRMA
SEZIONI DI PROGETTO - MACROCELLA	07/2023	M. Stoppa (ARCADIS)	
VERIFICATO	07/2023	Ing. L. Rossi (ARCADIS)	
APPROVATO	07/2023	Ing. Edoardo Robertella Stacul	
DATA	07/2023		

REVISIONE	DATA	AGGIORNAMENTI	SCALA
Rev. 0	20/07/2023	PRIMA EMISSIONE	-
Rev. 1	-	-	-
Rev. 2	-	-	-

CODICE FILE: 2023E190039001-01-CODE.PLA-02.dwg