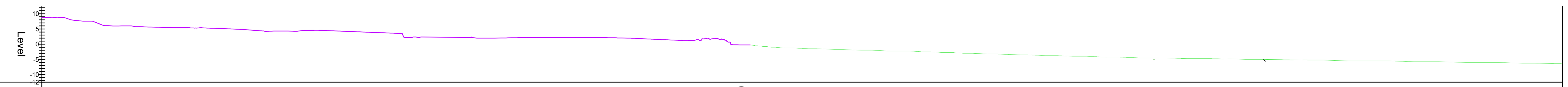

PROGRESSIVA [m]	SUPERFICIE TOPOGRAFICA (RILIEVO LIDAR) [mslm]	SUPERFICIE PIEZOMETRICA/QUOTA 0 M SLM [mslm]	SUPERFICIE DI INTERFACCIA RIPORTI DI COLMATA/SEDIMENTI NATURALI [mslm]	SUPERFICIE BATIMETRICA [mslm]
-250.00	8.750			
-240.00	7.931			
-230.00	6.256			
-220.00	5.914			
-210.00	5.527			
-200.00	5.311			
-190.00	5.113			
-180.00	4.527			
-170.00	4.300			
-160.00	4.553			
-150.00	4.221			
-140.00	3.827			
-130.00	2.221			
-120.00	2.302			
-110.00	2.212			
-100.00	2.020			
-90.00	2.186			
-80.00	2.200			
-70.00	2.193			
-60.00	2.042			
-50.00	1.679			
-40.00	1.252			
-30.00	1.652			
-20.00	-0.250			
-10.00				-1.000
0.00				-1.379
10.00				-1.705
20.00				-2.000
30.00				-2.250
40.00				-2.500
50.00				-2.779
60.00				-3.182
70.00				-3.442
80.00				-3.750
90.00				-4.000
100.00				-4.230
110.00				-4.475
120.00				-4.572
130.00				-4.750
140.00				-4.874
150.00				-5.000
160.00				-5.141
170.00				-5.250
180.00				-5.500
190.00				-5.500
200.00				-5.716
210.00				-5.766
220.00				-6.000
230.00				-6.051
240.00				-6.250
250.00				-6.426

SEZIONE 150.000

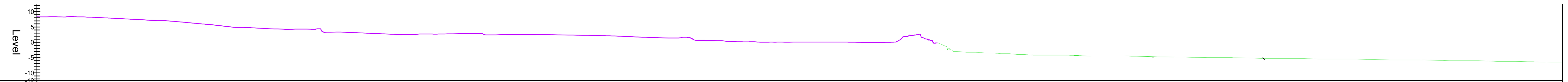

PROGRESSIVA [m]	SUPERFICIE TOPOGRAFICA (RILIEVO LIDAR) [mslm]	SUPERFICIE PIEZOMETRICA/QUOTA 0 M SLM [mslm]	SUPERFICIE DI INTERFACCIA RIPORTI DI COLMATA/SEDIMENTI NATURALI [mslm]	SUPERFICIE BATIMETRICA [mslm]
-250.00	8.320			
-240.00	8.355			
-230.00	8.112			
-220.00	7.582			
-210.00	7.050			
-200.00	6.370			
-190.00	5.423			
-180.00	4.761			
-170.00	4.308			
-160.00	4.251			
-150.00	3.333			
-140.00	2.902			
-130.00	2.500			
-120.00	2.650			
-110.00	2.818			
-100.00	2.400			
-90.00	2.550			
-80.00	2.420			
-70.00	2.286			
-60.00	2.023			
-50.00	1.610			
-40.00	1.400			
-30.00	0.556			
-20.00	0.165			
-10.00	0.054			
0.00	0.100			
10.00	0.100			
20.00	-0.025			
30.00	0.019			
40.00	1.607			
50.00				-2.713
60.00				-3.437
70.00				-3.861
80.00				-4.250
90.00				-4.302
100.00				-4.500
110.00				-4.586
120.00				-4.756
130.00				-4.931
140.00				-5.000
150.00				-5.214
160.00				-5.250
170.00				-5.498
180.00				-5.500
190.00				-5.674
200.00				-5.750
210.00				-5.924
220.00				-6.000
230.00				-6.250
240.00				-6.363
250.00				-6.500

SEZIONE 100.000



PROGRESSIVA [m]	SUPERFICIE TOPOGRAFICA (RILIEVO LIDAR) [mslm]	SUPERFICIE PIEZOMETRICA/QUOTA 0 M SLM [mslm]	SUPERFICIE DI INTERFACCIA RIPORTI DI COLMATA/SEDIMENTI NATURALI [mslm]	SUPERFICIE BATIMETRICA [mslm]
-250.00	8.624			
-240.00	8.534			
-230.00	8.109			
-220.00	8.186			
-210.00	7.144			
-200.00	6.632			
-190.00	5.956			
-180.00	5.262			
-170.00	4.615			
-160.00	4.162			
-150.00	3.448			
-140.00	3.297			
-130.00	3.431			
-120.00	2.810			
-110.00	2.510			
-100.00	2.267			
-90.00	2.464			
-80.00	2.350			
-70.00	2.200			
-60.00	1.747			
-50.00	1.191			
-40.00	2.650			
-30.00	0.300			
-20.00	-0.250			
-10.00	-0.250			
0.00	-0.250			
10.00	-0.224			
20.00	-0.219			
30.00	0.313			
40.00	-0.005			
50.00				-3.340
60.00				-3.750
70.00				-4.094
80.00				-4.311
90.00				-4.500
100.00				-4.501
110.00				-4.750
120.00				-4.805
130.00				-5.000
140.00				-5.132
150.00				-5.250
160.00				-5.384
170.00				-5.500
180.00				-5.656
190.00				-5.750
200.00				-5.836
210.00				-6.000
220.00				-6.117
230.00				-6.250
240.00				-6.496
250.00				-6.569

SEZIONE 50.000



PROGRESSIVA [m]	SUPERFICIE TOPOGRAFICA (RILIEVO LIDAR) [mslm]	SUPERFICIE PIEZOMETRICA/QUOTA 0 M SLM [mslm]	SUPERFICIE DI INTERFACCIA RIPORTI DI COLMATA/SEDIMENTI NATURALI [mslm]	SUPERFICIE BATIMETRICA [mslm]
-250.00	10.950			
-240.00	10.841			
-230.00	10.694			
-220.00	10.750			
-210.00	6.266			
-200.00	4.450			
-190.00	4.350			
-180.00	4.516			
-170.00	4.228			
-160.00	4.150			
-150.00	4.558			
-140.00	4.603			
-130.00	4.665			
-120.00	5.000			
-110.00	4.550			
-100.00	4.800			
-90.00	4.637			
-80.00	4.450			
-70.00	4.386			
-60.00	4.321			
-50.00	0.100			
-40.00	-0.148			
-30.00	-0.250			-0.685
-20.00				-2.000
-10.00				-2.060
0.00				-2.006
10.00				-1.978
20.00				-2.240
30.00				-2.515
40.00				-2.744
50.00				-3.250
60.00				-3.511
70.00				-3.771
80.00				-4.030
90.00				-4.250
100.00				-4.500
110.00				-4.663
120.00				-4.843
130.00				-5.000
140.00				-5.250
150.00				-5.315
160.00				-5.496
170.00				-5.536
180.00				-5.750
190.00				-5.750
200.00				-5.959
210.00				-6.020
220.00				-6.202
230.00				-6.294
240.00				-6.500
250.00				-6.624

SEZIONE 0.000

ROBORTELLA STACUL EDOARDO Ordine degli Ingegneri della Provincia di Roma Ingegnere 28.08.2023 15:26:36 GMT+00:00

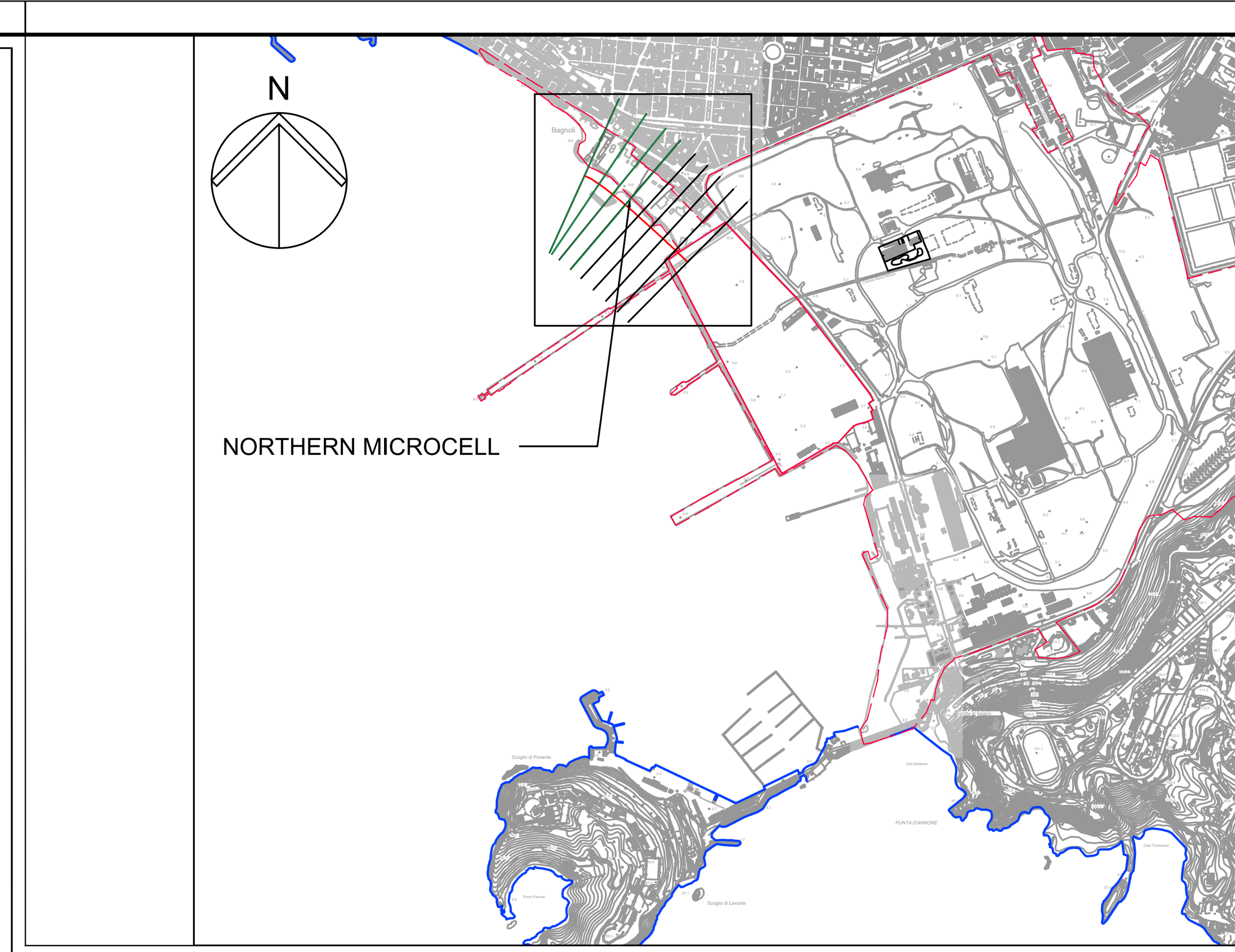

PIANTA CHIAVE

SCALE 1:20000

LEGENDA

SUPERFICIE TOPOGRAFICA

SUPERFICIE BATIMETRICA

AREA DI RILEVANTE INTERESSE NAZIONALE
DI BAGNOLI - COROGLIO (NA)

FSC Fondo per lo Sviluppo e la Coesione

MINISTERO DELL'AMBIENTE E DELLA SICUREZZA ENERGETICA

PIANO DI SVILUPPO E COESIONE DEL MINISTERO DELL'AMBIENTE E DELLA SICUREZZA ENERGETICA

D.P.C.M. 15.10.2015
Interventi per la bonifica ambientale e rigenerazione urbana dell'area di Bagnoli - Coroglio.

APPALTO MISTO DI SERVIZI DI INGEGNERIA E ARCHITETTURA PER LA PROGETTAZIONE DEFINITIVA E COORDINAMENTO DELLA SICUREZZA IN FASE DI PROGETTAZIONE PER APPALTO INTEGRATO, COMPRENSIVO DI SERVIZI DI INDAGINI E DI LAVORI DI TEST DI DIMOSTRAZIONE TECNOLOGICA, OLTRE AI SERVIZI DI DIREZIONE DEI LAVORI E DI COORDINAMENTO DELLA SICUREZZA IN FASE DI ESECUZIONE, AFFERENTE ALL'INTERVENTO DENOMINATO "RIMOZIONE COLMATA, BONIFICA DEGLI ARENILI EMERSI "NORD" E "SUD" E RISANAMENTO E GESTIONE DEI SEDIMENTI MARINI COMPRESI NELL'AREA DI RILEVANTE INTERESSE NAZIONALE DI BAGNOLI-COROGLIO" (NA)"
CIG: 87792756EA - CUP: C65E19000350001 - CUP: C65E19000390001

Presidenza del Consiglio dei Ministri
IL COMMISSARIO STRAORDINARIO DEL GOVERNO
PER LA BONIFICA AMBIENTALE E RIGENERAZIONE URBANA
DELL'AREA DI RILEVANTE INTERESSE NAZIONALE
BAGNOLI - COROGLIO

STAZIONE APPALTANTE

INVITALIA

Funzione Servizi di Ingegneria

Direzione Area Tecnica Ambiente:
Ing. Edoardo Robortella Stacul

RESPONSABILE UNICO DEL PROCEDIMENTO: Ing. Lorenzo MORRA

RAGGRUPPAMENTO TEMPORANEO
_PROGER S.p.A. (mandataria)
_AMBIENTE S.p.A.
_RINA CONSULTING S.p.A.
_ARCADIS ITALIA S.r.l.
_FINALCA INGEGNERIA S.r.l.
_3BA S.r.l.
_DHI SRL A SOCIO UNICO
_ASPS Servizi Archeologici s.n.c.

BALZARINI MARINO Ordine degli Ingegneri della Provincia di Roma Ingegnere 28.08.2023 09:02:30 GMT+01:00

Coordinatore della Progettazione e Responsabile della Integrazione delle Relazioni Specialistiche PMI
_Ing. M. Balzarini (RINA)

Responsabile Paesaggio, Ambiente, Naturalizzazione, Agroalimentare, Zootecnica, Ruralità, Foreste (CAT.P.03)
_Ing. L. Rossi (ARCADIS)

Responsabile Paesaggio, Ambiente, Naturalizzazione, Agroalimentare, Zootecnica, Ruralità, Foreste (CAT.P.01)
_Ing. E. Scanferla (PROGER)

Responsabile Strutture (CAT. S.03)
_Ing. A. Tomarchio (RINA)
Archeologo
_Dott. F. Tiboni (ASPS)
Responsabile Paesaggistica
_Ing. F. Tamburini (AMBIENTE)
Responsabile Aspetti Naturalistici e S.I.A.
_Ing. L. Bertolé (ARCADIS)
Responsabile della Modellazione Numerica
_Ing. A. Pedroncini (DHI)

Responsabile Impianti (CAT. IB.06)
_Ing. G. Morlando (FINALCA)
Responsabile Acustica
_Ing. C. Di Michele (PROGER)
Responsabile Geologia
_Geol. M. Sandrucci (PROGER)
Coor. Sicurezza in fase di Progettazione
_Ing. N. Sciarra (PROGER)
BIM MANAGER
_Geom. G. Pietrolungo (PROGER)

Responsabile Rilievi
_Geol. L. Bignotti (AMBIENTE)
Responsabile Indagini
_Geol. M. Mannocci (AMBIENTE)
Resp. Test dimostrazione Tecno. -Rimozione Sedimenti
_Geol. R. Costa (ARCADIS)
Resp. Test dimostrazione Tecno. -Capping
_Geol. P. Mauri (AMBIENTE)

PROGETTO DEFINITIVO

rodolfo costa 26.08.2023 13:57:07 GMT+01:00

ELABORATO

SEZIONI DELLO STATO DI FATTO - MICROCELLA NORD

	DATA	NOME	FIRMA
REDATTO	07/2023	M.Stoppa (ARCADIS)	
VERIFICATO	07/2023	Ing. L. Rossi (ARCADIS)	
APPROVATO	07/2023	Ing. Edoardo Robortella Stacul	
DATA	07/2023		
SCALA	1:1.000		
AS SHOWN			
CODICE FILE	2021E014INV-01-D-01-AR-AM-PLA-04-00b		

REVISIONE	DATA	AGGIORNAMENTO
Rev. 0	20/07/2023	PRIMA EMISSIONE
Rev. 1	-	
Rev. 2	-	

PROGER RINA ambiente ARCADIS FINALCA Ingegneria 3BA DHI ASPS