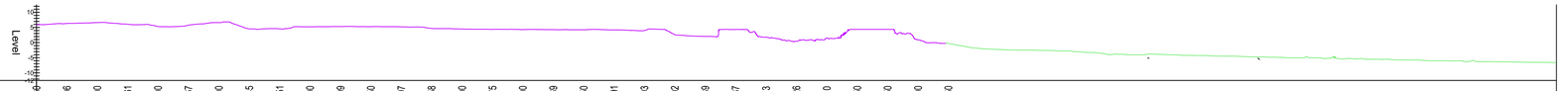

PROGRESSIVA [m]	SUPERFICIE TOPOGRAFICA (RILIEVO LIDAR) [mslm]	SUPERFICIE PIEZOMETRICA/QUOTA 0 M SLM [mslm]	SUPERFICIE DI INTERFACCIA RIPORTI DI COLMATA/SEDIMENTI NATURALI [mslm]	SUPERFICIE BATIMETRICA [mslm]
-250.00	6.583			
-240.00	6.306			
-230.00	6.600			
-220.00	6.061			
-210.00	5.300			
-200.00	5.767			
-190.00	6.600			
-180.00	4.545			
-170.00	4.551			
-160.00	5.200			
-150.00	5.299			
-140.00	5.250			
-130.00	5.197			
-120.00	4.658			
-110.00	4.500			
-100.00	4.375			
-90.00	4.300			
-80.00	4.269			
-70.00	4.250			
-60.00	4.191			
-50.00	3.993			
-40.00	2.602			
-30.00	2.039			
-20.00	4.337			
-10.00	1.813			
0.00	0.426			
10.00	1.510			
20.00	4.350			
30.00	4.350			
40.00	0.900			
50.00	0.150			
60.00				-0.300
70.00				-1.926
80.00				-2.399
90.00				-2.559
100.00				-2.750
110.00				-3.484
120.00				-4.000
130.00				-3.888
140.00				-4.230
150.00				-4.495
160.00				-4.714
170.00				-4.899
180.00				-5.000
190.00				-5.415
200.00				-5.500
210.00				-5.750
220.00				-6.000
230.00				-6.250
240.00				-6.333
250.00				-6.478
256.00				-6.576

SEZIONE 350.000

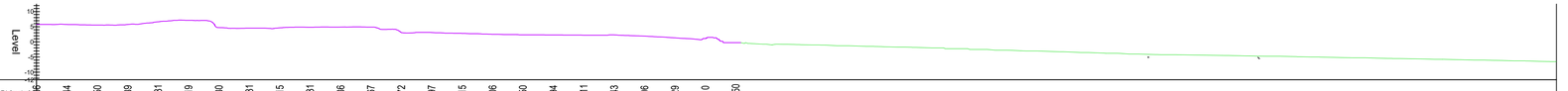

PROGRESSIVA [m]	SUPERFICIE TOPOGRAFICA (RILIEVO LIDAR) [mslm]	SUPERFICIE PIEZOMETRICA/QUOTA 0 M SLM [mslm]	SUPERFICIE DI INTERFACCIA RIPORTI DI COLMATA/SEDIMENTI NATURALI [mslm]	SUPERFICIE BATIMETRICA [mslm]
-250.00	5.750			
-240.00	5.744			
-230.00	5.550			
-220.00	5.739			
-210.00	6.631			
-200.00	7.119			
-190.00	4.730			
-180.00	4.531			
-170.00	4.615			
-160.00	4.831			
-150.00	4.886			
-140.00	4.867			
-130.00	3.072			
-120.00	3.097			
-110.00	2.815			
-100.00	2.506			
-90.00	2.350			
-80.00	2.294			
-70.00	2.211			
-60.00	2.343			
-50.00	1.906			
-40.00	1.329			
-30.00	1.110			
-20.00	-0.250			
-10.00				-0.084
0.00				-0.750
10.00				-0.883
20.00				-1.114
30.00				-1.385
40.00				-1.643
50.00				-1.859
60.00				-2.250
70.00				-2.500
80.00				-2.771
90.00				-3.044
100.00				-3.336
110.00				-3.646
120.00				-3.978
130.00				-4.000
140.00				-4.250
150.00				-4.332
160.00				-4.486
170.00				-4.655
180.00				-4.772
190.00				-5.000
200.00				-5.169
210.00				-5.328
220.00				-5.532
230.00				-5.750
240.00				-5.919
250.00				-6.096
256.00				-6.269
260.00				-6.500

SEZIONE 300.000

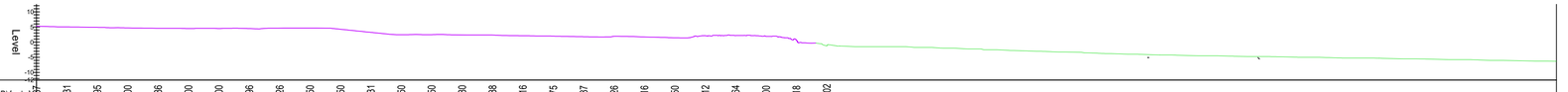

PROGRESSIVA [m]	SUPERFICIE TOPOGRAFICA (RILIEVO LIDAR) [mslm]	SUPERFICIE PIEZOMETRICA/QUOTA 0 M SLM [mslm]	SUPERFICIE DI INTERFACCIA RIPORTI DI COLMATA/SEDIMENTI NATURALI [mslm]	SUPERFICIE BATIMETRICA [mslm]
-250.00	5.200			
-240.00	5.031			
-230.00	4.895			
-220.00	4.700			
-210.00	4.586			
-200.00	4.500			
-190.00	4.500			
-180.00	4.496			
-170.00	4.626			
-160.00	4.650			
-150.00	4.250			
-140.00	3.231			
-130.00	2.450			
-120.00	2.450			
-110.00	2.380			
-100.00	2.338			
-90.00	2.116			
-80.00	1.975			
-70.00	1.787			
-60.00	1.926			
-50.00	1.716			
-40.00	1.450			
-30.00	2.112			
-20.00	2.164			
-10.00	1.900			
0.00	0.618			
10.00				-0.302
20.00				-1.182
30.00				-1.500
40.00				-1.500
50.00				-1.750
60.00				-2.000
70.00				-2.250
80.00				-2.731
90.00				-3.000
100.00				-3.275
110.00				-3.694
120.00				-4.000
130.00				-4.250
140.00				-4.442
150.00				-4.539
160.00				-4.750
170.00				-4.858
180.00				-5.000
190.00				-5.250
200.00				-5.264
210.00				-5.500
220.00				-5.843
230.00				-5.750
240.00				-6.000
250.00				-6.184
256.00				-6.307

SEZIONE 250.000

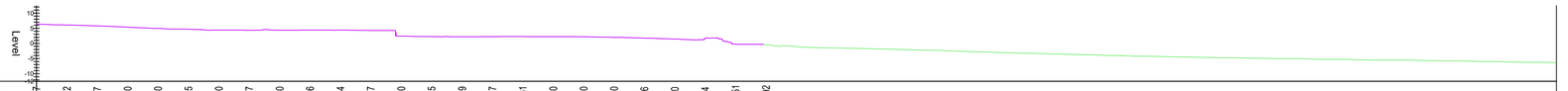

PROGRESSIVA [m]	SUPERFICIE TOPOGRAFICA (RILIEVO LIDAR) [mslm]	SUPERFICIE PIEZOMETRICA/QUOTA 0 M SLM [mslm]	SUPERFICIE DI INTERFACCIA RIPORTI DI COLMATA/SEDIMENTI NATURALI [mslm]	SUPERFICIE BATIMETRICA [mslm]
-250.00	6.417			
-240.00	6.072			
-230.00	5.767			
-220.00	5.360			
-210.00	4.950			
-200.00	4.695			
-190.00	4.400			
-180.00	4.327			
-170.00	4.350			
-160.00	4.398			
-150.00	4.384			
-140.00	4.267			
-130.00	2.400			
-120.00	2.255			
-110.00	2.209			
-100.00	2.237			
-90.00	2.261			
-80.00	2.250			
-70.00	2.200			
-60.00	2.000			
-50.00	1.746			
-40.00	1.450			
-30.00	1.664			
-20.00	-0.251			
-10.00				-0.292
0.00				-0.500
10.00				-1.035
20.00				-1.474
30.00				-1.672
40.00				-1.902
50.00				-2.167
60.00				-2.500
70.00				-2.775
80.00				-3.092
90.00				-3.336
100.00				-3.620
110.00				-3.889
120.00				-4.156
130.00				-4.346
140.00				-4.525
150.00				-4.750
160.00				-4.863
170.00				-5.000
180.00				-5.179
190.00				-5.250
200.00				-5.492
210.00				-5.501
220.00				-5.714
230.00				-5.838
240.00				-6.015
250.00				-6.250
256.00				-6.360

SEZIONE 200.000

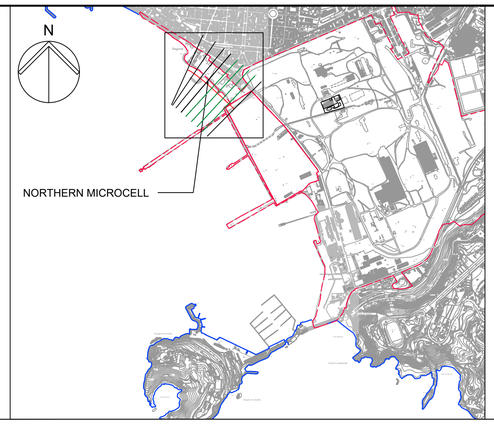

PIANTA CHIAVE

SCALE 1:20000

LEGENDA

SUPERFICIE TOPOGRAFICA

SUPERFICIE BATIMETRICA

AREA DI RILEVANTE INTERESSE NAZIONALE
DI BAGNOLI - COROGLIO (NA)

PIANO DI SVILUPPO E COESIONE DEL MINISTERO DELL'AMBIENTE E DELLA SICUREZZA ENERGETICA

D.P.C.M. 15.10.2015
Interventi per la bonifica ambientale e rigenerazione urbana dell'area di Bagnoli - Coroglio.

APPALTO MISTO DI SERVIZI DI INGEGNERIA E ARCHITETTURA PER LA PROGETTAZIONE DEFINITIVA E COORDINAMENTO DELLA SICUREZZA IN FASE DI PROGETTAZIONE PER APPALTO INTEGRATO, COMPRENSIVO DI SERVIZI DI INDAGINI E DI LAVORI DI TEST DI DIMOSTRAZIONE TECNOLOGICA, OLTRE AI SERVIZI DI DIREZIONE DEI LAVORI E DI COORDINAMENTO DELLA SICUREZZA IN FASE DI ESECUZIONE, AFFERENTE ALL'INTERVENTO DENOMINATO "RIMOZIONE COLMATA, BONIFICA DEGLI ARENILI EMERSI "NORD" E "SUD" E RISANAMENTO E GESTIONE DEI SEDIMENTI MARINI COMPRESI NELL'AREA DI RILEVANTE INTERESSE NAZIONALE DI BAGNOLI-COROGLIO" (NA)"
CIG: 87792756EA - CUP: C65E19000350001 - CUP: C65E19000390001

Presidenza del Consiglio dei Ministri
IL COMMISSARIO STRAORDINARIO DEL GOVERNO
PER LA BONIFICA AMBIENTALE E RIGENERAZIONE URBANA DELL'AREA DI RILEVANTE INTERESSE NAZIONALE BAGNOLI - COROGLIO

STAZIONE APPALTANTE

INVITALIA

Funzione Servizi di Ingegneria

Direzione Area Tecnica
Ambiente:
Ing. Edoardo Robortella Stacul

RESPONSABILE UNICO DEL PROCEDIMENTO: Ing. Lorenzo MORRA

RAGGRUPPAMENTO TEMPORANEO
_PROGER S.p.A. (mandataria)
_AMBIENTE S.p.A.
_RINA CONSULTING S.p.A.
_ARCADIS ITALIA S.r.l.
_FINALCA INGEGNERIA S.r.l.
_3BA S.r.l.
_DHI SRL A SOCIO UNICO
_ASPS Servizi Archeologici s.n.c.

Coordinatore della Progettazione e Responsabile della Integrazione delle Relazioni Specialistiche PMI
_Ing. M. Balzarini (RINA)

Responsabile Paesaggio, Ambiente, Naturalizzazione, Agroalimentare, Zootecnica, Ruralità, Foreste (CAT.P.03)
_Ing. L. Rossi (ARCADIS)

Responsabile Paesaggio, Ambiente, Naturalizzazione, Agroalimentare, Zootecnica, Ruralità, Foreste (CAT.P.01)
_Ing. E. Scanferla (PROGER)

Responsabile Strutture (CAT. S.03)
_Ing. A. Tomarchio (RINA)

Archeologo
_Dott. F. Tiboni (ASPS)

Responsabile Paesaggistica
_Ing. F. Tamburini (AMBIENTE)

Responsabile Aspetti Naturalistici e S.I.A.
_Ing. L. Bertolé (ARCADIS)

Responsabile della Modellazione Numerica
_Ing. A. Pedroncini (DHI)

Responsabile Impianti (CAT. IB.06)
_Ing. G. Morlando (FINALCA)

Responsabile Acustica
_Ing. C. Di Michele (PROGER)

Responsabile Geologia
_Geol. M. Sandrucci (PROGER)

Coor. Sicurezza in fase di Progettazione
_Ing. N. Sciarra (PROGER)

BIM MANAGER
_Geom. G. Pietrolungo (PROGER)

Responsabile Rilievi
_Geol. L. Bignotti (AMBIENTE)

Responsabile Indagini
_Geol. M. Mannocci (AMBIENTE)

Resp. Test dimostrazione Tecno. -Rimozione Sedimenti
_Geol. R. Costa (ARCADIS)

Resp. Test dimostrazione Tecno. -Capping
_Geol. P. Mauri (AMBIENTE)

BALZARINI MARINO
Ordine degli Ingegneri della Provincia di Roma
Ingegnere
26.08.2023 09:02:30
GMT+01:00

PROGETTO DEFINITIVO

ELABORATO

SEZIONI DELLO STATO DI FATTO - MICROCELLA NORD

rodolfo costa
26.08.2023
13:57:07
GMT+01:00

	DATA	NOME	FIRMA
REDATTO	07/2023	M.Stoppa (ARCADIS)	
VERIFICATO	07/2023	Ing. L. Rossi (ARCADIS)	
APPROVATO	07/2023	Ing. Edoardo Robortella Stacul	
DATA	07/2023		
SCALA	1:1.000		
AS SHOWN			
CODICE FILE			
202TE0149N-01-D-01-AR-AM-PLA-04-00c			

REVISIONE	DATA	AGGIORNAMENTI
Rev. 0	20/07/2023	PRIMA EMISSIONE
Rev. 1	-	
Rev. 2	-	

ROBORTELLA STACUL EDOARDO
Ordine degli Ingegneri della Provincia di Roma
Ingegnere
26.08.2023 15:25:05 GMT+00:00