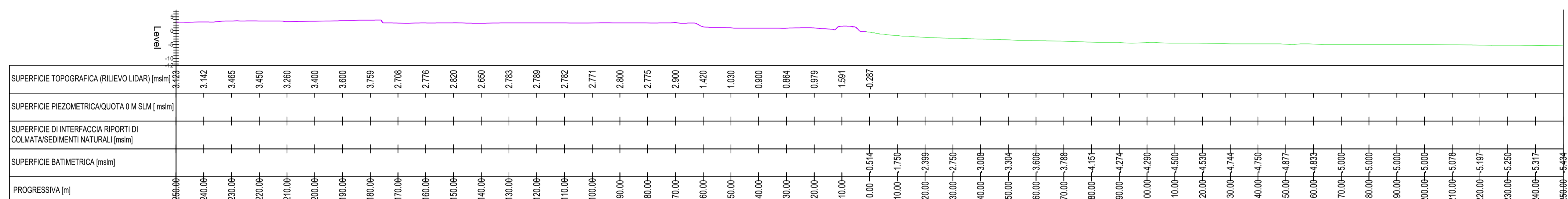
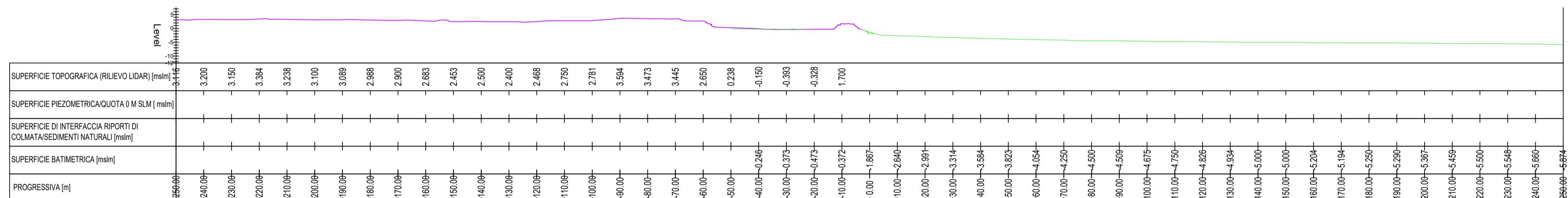


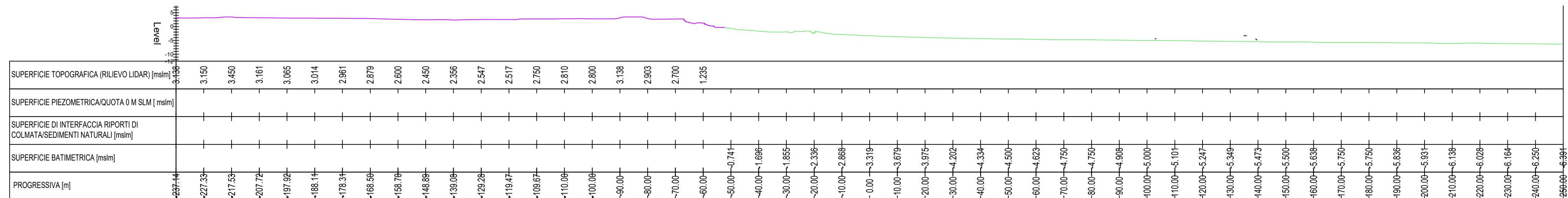
SEZIONE 150.000



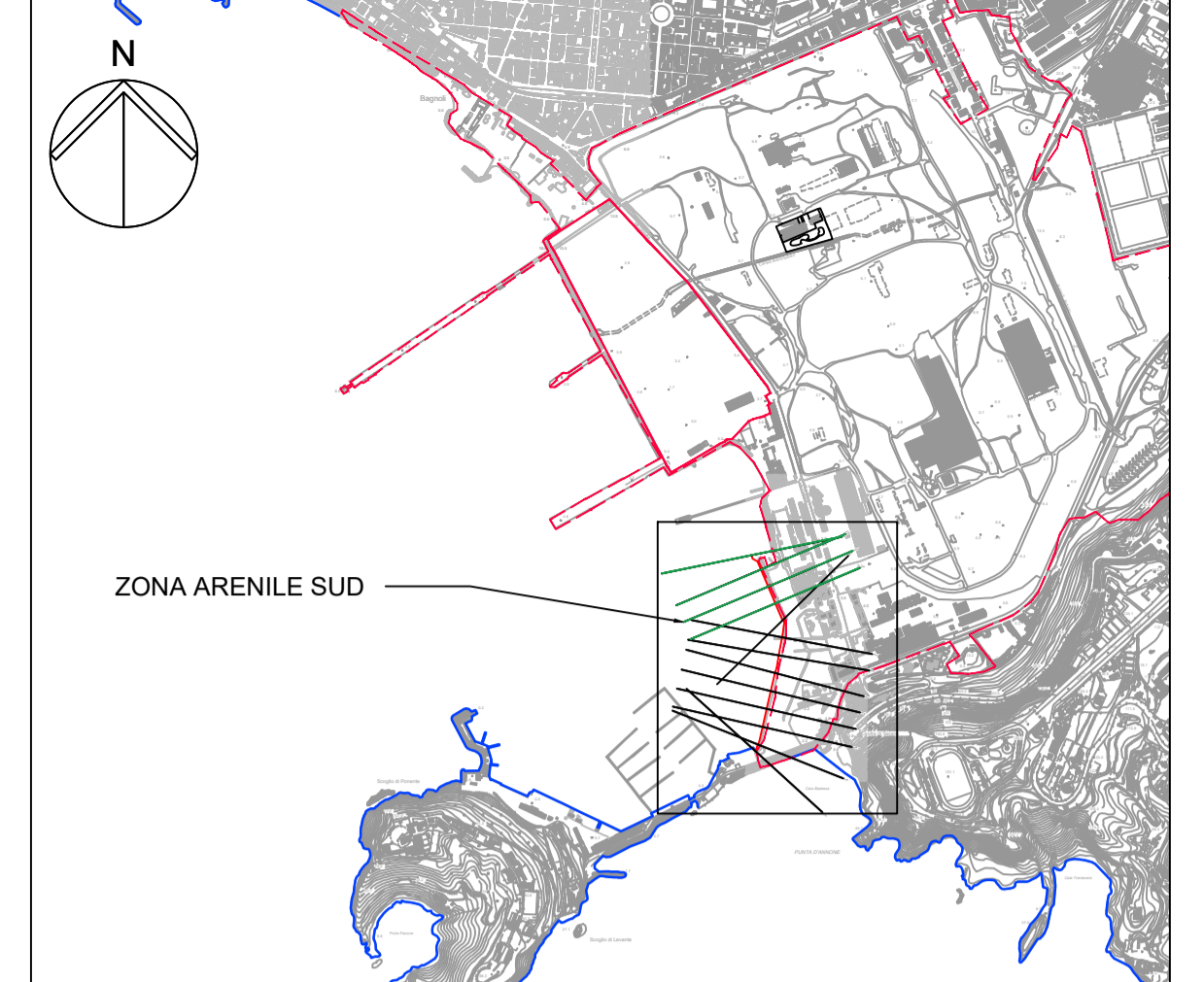
SEZIONE 100.000



SEZIONE 50.000



SEZIONE 0.000



PIANTA CHIAVE
SCALA 1:20000

LEGENDA
 SUPERFICIE TOPOGRAFICA
 SUPERFICIE BATIMETRICA

AREA DI RILEVANTE INTERESSE NAZIONALE DI BAGNOLI - COROGLIO (NA)

PIANO DI SVILUPPO E COESIONE DEL MINISTERO DELL'AMBIENTE E DELLA SICUREZZA ENERGETICA

D.P.C.M. 15.10.2015
Interventi per la bonifica ambientale e rigenerazione urbana dell'area di Bagnoli - Coroglio.

APPALTO MISTO DI SERVIZI DI INGEGNERIA E ARCHITETTURA PER LA PROGETTAZIONE DEFINITIVA E COORDINAMENTO DELLA SICUREZZA IN FASE DI PROGETTAZIONE PER APPALTO INTEGRATO, COMPRENSIVO DI SERVIZI DI INDAGINI E DI LAVORI DI TEST DI DIMOSTRAZIONE TECNOLOGICA, OLTRE AI SERVIZI DI DIREZIONE DEI LAVORI E DI COORDINAMENTO DELLA SICUREZZA IN FASE DI ESECUZIONE, AFFERENTE ALL'INTERVENTO DENOMINATO "RIMOZIONE COLMATA, BONIFICA DEGLI ARENILI EMERSI "NORD" E "SUD" E RISANAMENTO E GESTIONE DEI SEDIMENTI MARINI COMPRESI NELL'AREA DI RILEVANTE INTERESSE NAZIONALE DI BAGNOLI-COROGLIO" (NA)
CIG: 87792756EA - CUP: C65E1900330001 - CUP: C65E1900039001

<p>STAZIONE APPALTANTE</p> <p style="text-align: center; font-size: 24px; font-weight: bold;">INVITALIA</p> <p>Funzione Servizi di Ingegneria Ambiente: Direzione Area Tecnica Ambiente: Ing. Edoardo Robertella Stacul</p>	<p>RESPONSABILE UNICO DEL PROCEDIMENTO: Ing. Lorenzo MORRA</p> <table border="0" style="width: 100%; font-size: 8px;"> <tr> <td style="width: 33%;"> RAGGRUPPAMENTO TEMPORANEO _PROGER S.p.A. (mandataria) _AMBIENTE S.p.A. _RNA CONSULTING S.p.A. _ARCADIS ITALIA S.r.l. _Ing. M. Batzani (RNA) _Ing. G. Scariello (PROGER) _Ing. L. Rossi (ARCADIS) </td> <td style="width: 33%;"> _FINALCA INGEGNERIA S.r.l. _JBA S.r.l. _DRI SRL A SOCO UNICO _ASPS Servizi Archeologici s.n.c. _Coordinatore della Progettazione e Responsabile della Integrazione delle Relazioni Specialistiche PMI _Ing. G. Scariello (PROGER) _Ing. L. Rossi (ARCADIS) </td> <td style="width: 33%;"> Responsabile Rilevi _Geol. L. Bignotti (AMBIENTE) Responsabile Idroge. _Geol. M. Manrocco (AMBIENTE) Resp. Test dimostrazione Techn. _Rimozione Sedimenti _Geol. R. Costa (ARCADIS) Resp. Test dimostrazione Techn. _Capping _Geol. P. Mauri (AMBIENTE) </td> </tr> </table>	RAGGRUPPAMENTO TEMPORANEO _PROGER S.p.A. (mandataria) _AMBIENTE S.p.A. _RNA CONSULTING S.p.A. _ARCADIS ITALIA S.r.l. _Ing. M. Batzani (RNA) _Ing. G. Scariello (PROGER) _Ing. L. Rossi (ARCADIS)	_FINALCA INGEGNERIA S.r.l. _JBA S.r.l. _DRI SRL A SOCO UNICO _ASPS Servizi Archeologici s.n.c. _Coordinatore della Progettazione e Responsabile della Integrazione delle Relazioni Specialistiche PMI _Ing. G. Scariello (PROGER) _Ing. L. Rossi (ARCADIS)	Responsabile Rilevi _Geol. L. Bignotti (AMBIENTE) Responsabile Idroge. _Geol. M. Manrocco (AMBIENTE) Resp. Test dimostrazione Techn. _Rimozione Sedimenti _Geol. R. Costa (ARCADIS) Resp. Test dimostrazione Techn. _Capping _Geol. P. Mauri (AMBIENTE)
RAGGRUPPAMENTO TEMPORANEO _PROGER S.p.A. (mandataria) _AMBIENTE S.p.A. _RNA CONSULTING S.p.A. _ARCADIS ITALIA S.r.l. _Ing. M. Batzani (RNA) _Ing. G. Scariello (PROGER) _Ing. L. Rossi (ARCADIS)	_FINALCA INGEGNERIA S.r.l. _JBA S.r.l. _DRI SRL A SOCO UNICO _ASPS Servizi Archeologici s.n.c. _Coordinatore della Progettazione e Responsabile della Integrazione delle Relazioni Specialistiche PMI _Ing. G. Scariello (PROGER) _Ing. L. Rossi (ARCADIS)	Responsabile Rilevi _Geol. L. Bignotti (AMBIENTE) Responsabile Idroge. _Geol. M. Manrocco (AMBIENTE) Resp. Test dimostrazione Techn. _Rimozione Sedimenti _Geol. R. Costa (ARCADIS) Resp. Test dimostrazione Techn. _Capping _Geol. P. Mauri (AMBIENTE)		

PROGETTO DEFINITIVO			
ELABORATO	DATA	NOME	FIRMA
SEZIONI DELLO STATO DI FATTO - ZONA ARENILE SUD	07/2023	M. Stoppa (ARCADIS)	
	07/2023	Ing. L. Rossi (ARCADIS)	
	07/2023	Ing. Edoardo Robertella Stacul	
REVISIONE	DATA	AGGIORNAMENTI	SCALA
Rev. 0	20/07/2023	PRIMA EMISSIONE	1:1.000
Rev. 1	-	-	AS SHOWN
Rev. 2	-	-	CODICE FILE