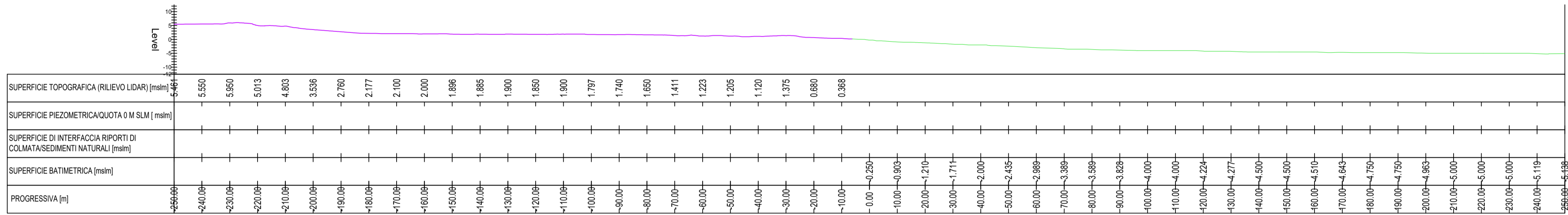
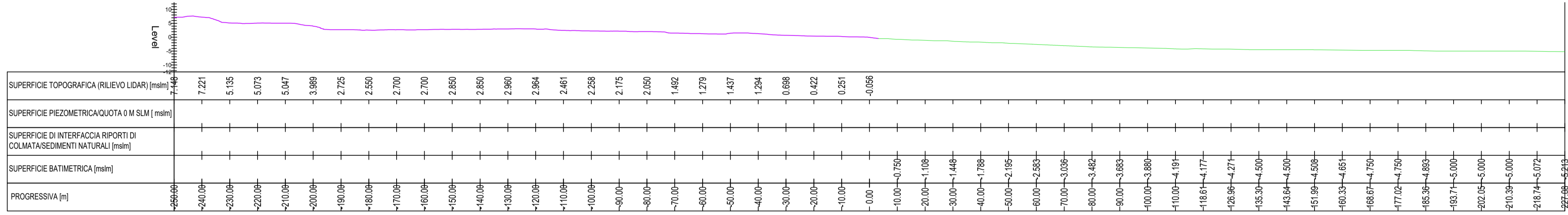


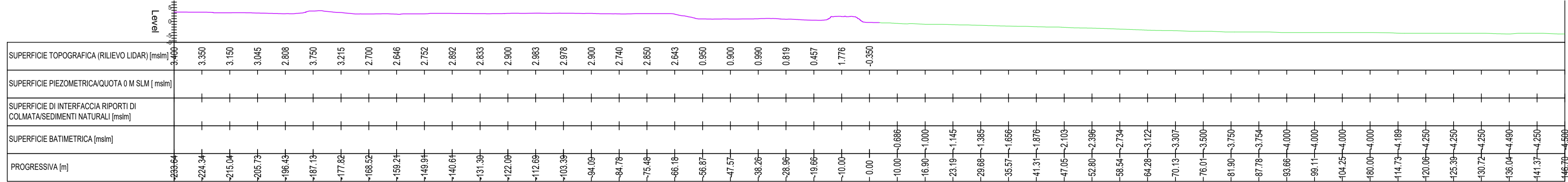
SEZIONE 350.000



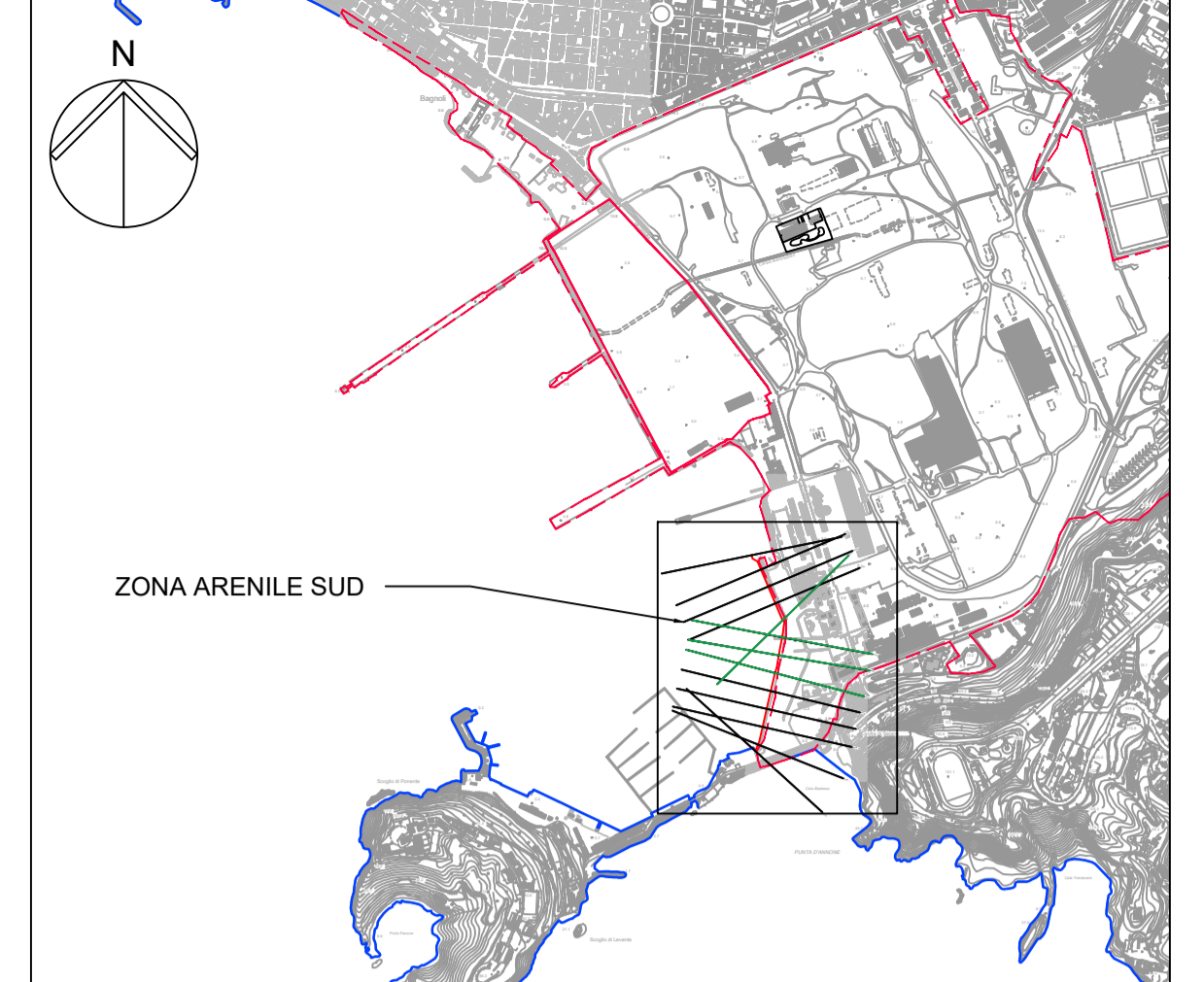
SEZIONE 300.000



SEZIONE 250.000



SEZIONE 200.000



PIANTA CHIAVE  
SCALA 1:20000

LEGENDA  
 SUPERFICIE TOPOGRAFICA  
 SUPERFICIE BATIMETRICA

**AREA DI RILEVANTE INTERESSE NAZIONALE DI BAGNOLI - COROGLIO (NA)**  
 MINISTERO DELL'AMBIENTE E DELLA SICUREZZA ENERGETICA  
 PIANO DI SVILUPPO E COESIONE DEL MINISTERO DELL'AMBIENTE E DELLA SICUREZZA ENERGETICA  
 D.P.C.M. 15.10.2015  
 Interventi per la bonifica ambientale e rigenerazione urbana dell'area di Bagnoli - Coroglio.

**APPALTO MISTO DI SERVIZI DI INGEGNERIA E ARCHITETTURA PER LA PROGETTAZIONE DEFINITIVA E COORDINAMENTO DELLA SICUREZZA IN FASE DI PROGETTAZIONE PER APPALTO INTEGRATO, COMPRENSIVO DI SERVIZI DI INDAGINI E DI LAVORI DI TEST DI DIMOSTRAZIONE TECNOLOGICA, OLTRE AI SERVIZI DI DIREZIONE DEI LAVORI E DI COORDINAMENTO DELLA SICUREZZA IN FASE DI ESECUZIONE, AFFERENTE ALL'INTERVENTO DENOMINATO "RIMOZIONE COLMATA, BONIFICA DEGLI ARENILI EMERSI "NORD" E "SUD" E RISANAMENTO E GESTIONE DEI SEDIMENTI MARINI COMPRESI NELL'AREA DI RILEVANTE INTERESSE NAZIONALE DI BAGNOLI-COROGLIO" (NA)"**  
 CIG: 87792756EA - CUP: C65E1900330001 - CUP: C65E1900039001

**STAZIONE APPALTANTE**  
**INVITALIA**

**RESPONSABILE UNICO DEL PROCEDIMENTO:** Ing. Lorenzo MORRA

**RAGGRUPPAMENTO TEMPORANEO**  
 PROGER S.p.A. (mandataria)  
 AMBIENTE S.p.A.  
 DNA CONSULTING S.p.A.  
 ARCADIS ITALIA S.r.l.  
 Coordinatore della Progettazione e Responsabile della Integrazione delle Relazioni Specialistiche PMI  
 Ing. M. Balzani (RNA)  
 Responsabile Paesaggio, Ambiente, Naturalizzazione, Agroalimentare, Zootecnica, Ruralità, Foreste (CAT.P.03)  
 Ing. G. Scarfella (PROGER)  
 Responsabile Strutture (CAT. S.03)  
 Ing. A. Tomarchio (RNA)  
 Archeologo  
 Dott. F. Taroni (ASPS)  
 Responsabile Paesaggistica  
 Ing. F. Tamburini (AMBIENTE)  
 Responsabile Aspetti Naturalistici e S.I.A.  
 Ing. L. Bertoli (ARCADIS)  
 BIM MANAGER  
 Ing. A. Pedronchi (DNA)

**FINALECA INGEGNERIA S.r.l.**  
 SBA S.r.l.  
 DNA SPL A SOCO UNICO  
 ASPR Servizi Archeologici s.n.c.  
 Responsabile della Integrazione delle Relazioni Specialistiche PMI  
 Ing. G. Scarfella (PROGER)  
 Responsabile Impanti (CAT. I8.06)  
 Ing. G. Morlando (FINALCA)  
 Responsabile Acustica  
 Ing. C. Di Michele (PROGER)  
 Responsabile Geologia  
 Geol. M. Sandrucci (PROGER)  
 Coor. Sicurezza in fase di Progettazione  
 Ing. N. Scarna (PROGER)  
 BIM MANAGER  
 Geom. G. Pietrunga (PROGER)

**Responsabile Rilievi**  
 Geol. L. Bignotti (AMBIENTE)  
**Responsabile Idroge.**  
 Geol. M. Manrocco (AMBIENTE)  
**Resp. Test dimostrazione Techn.**  
 Rimozione Sedimenti  
 Geol. R. Costa (ARCADIS)  
**Resp. Test dimostrazione Techn.**  
 Caping  
 Geol. P. Meuri (AMBIENTE)

**PROGETTO DEFINITIVO**

ELABORATO	DATA	NOME	FIRMA
SEZIONI DELLO STATO DI FATTO - ZONA ARENILE SUD	07/2023	M. Stoppa (ARCADIS)	
	07/2023	Ing. L. Rossi (ARCADIS)	
	07/2023	Ing. Edoardo Robertella Stacul	
REVISIONE	DATA	AGGIORNAMENTI	SCALA
Rev. 0	20/07/2023	PRIMA EMISSIONE	1:1.000
Rev. 1	-		AS SHOWN
Rev. 2	-		CODICE FILE

2023/07/20 09:01:01 01/AR/AR.PLA/06/06