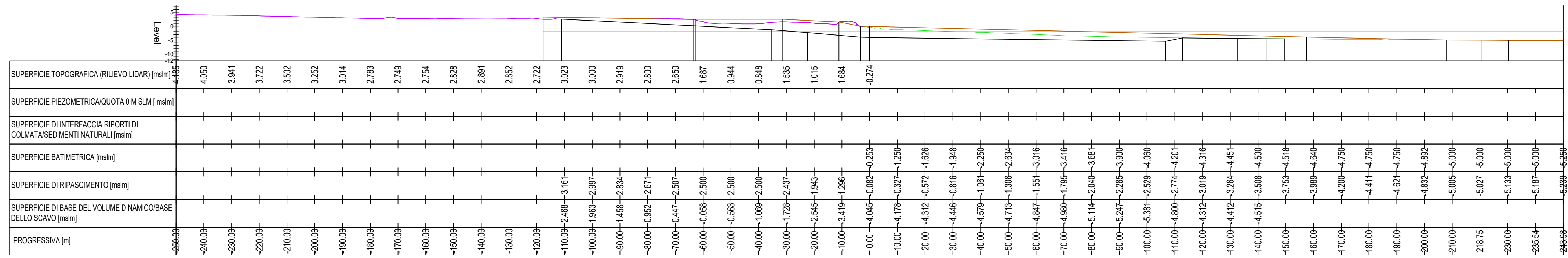
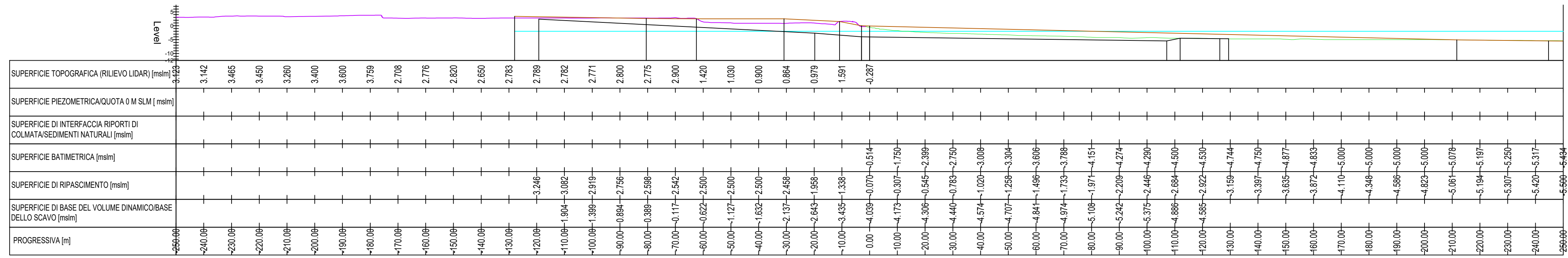


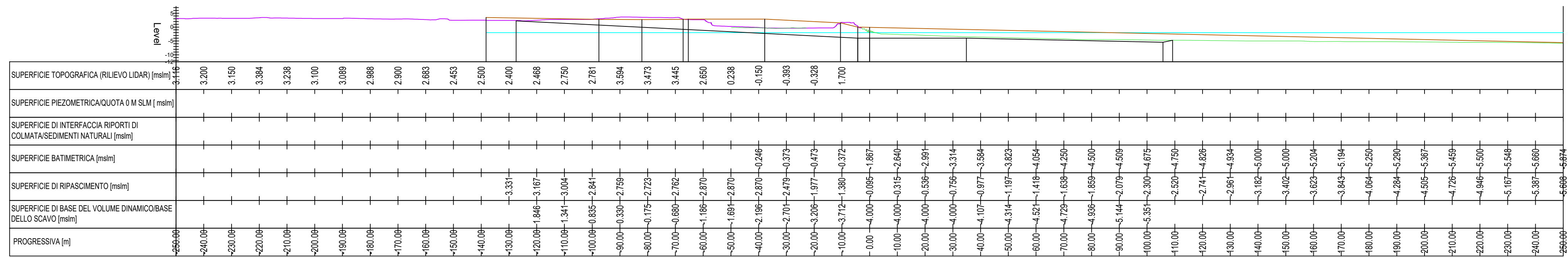
SEZIONE 150.000



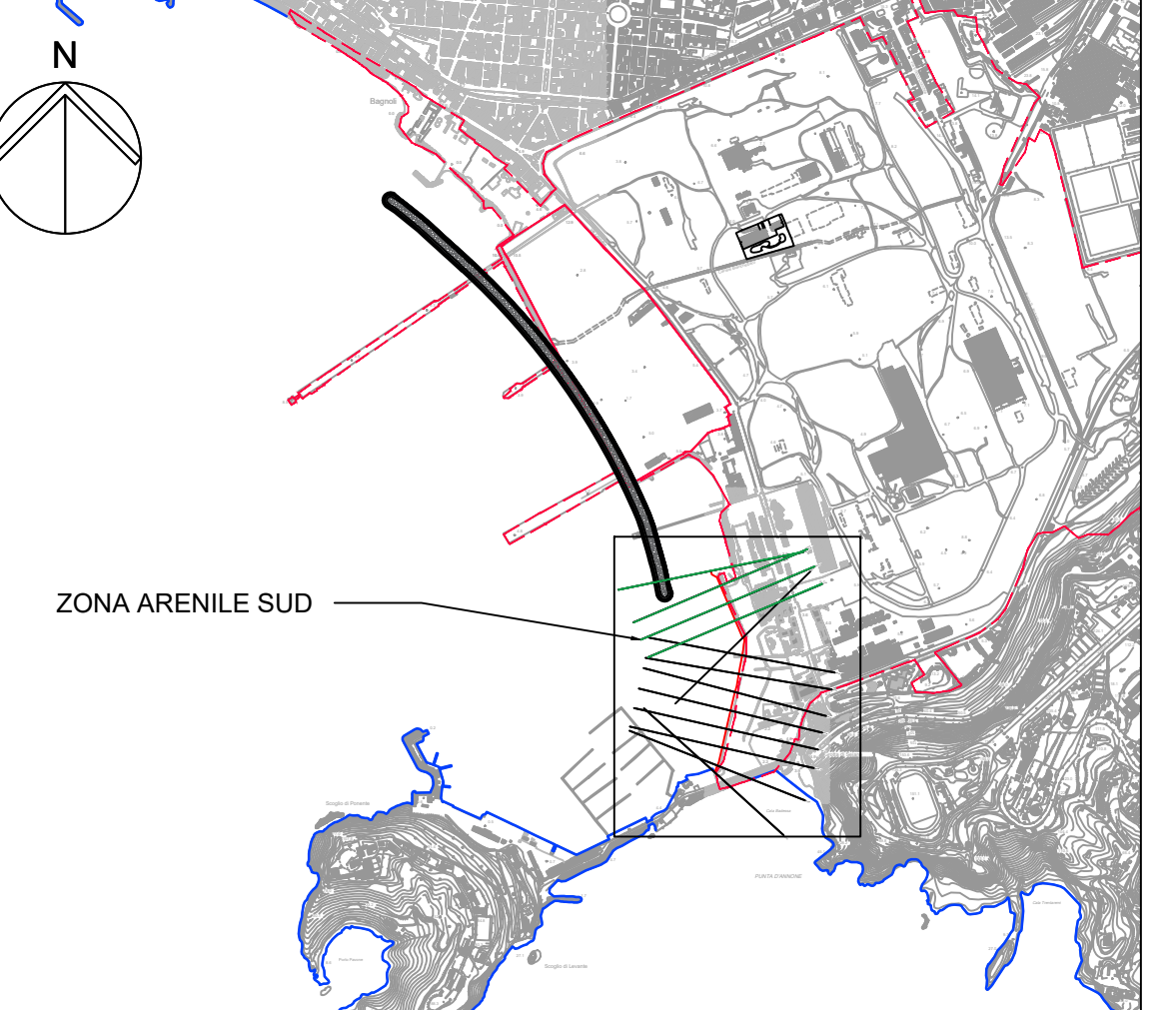
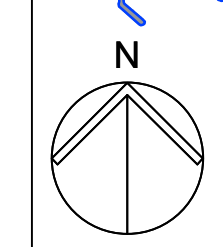
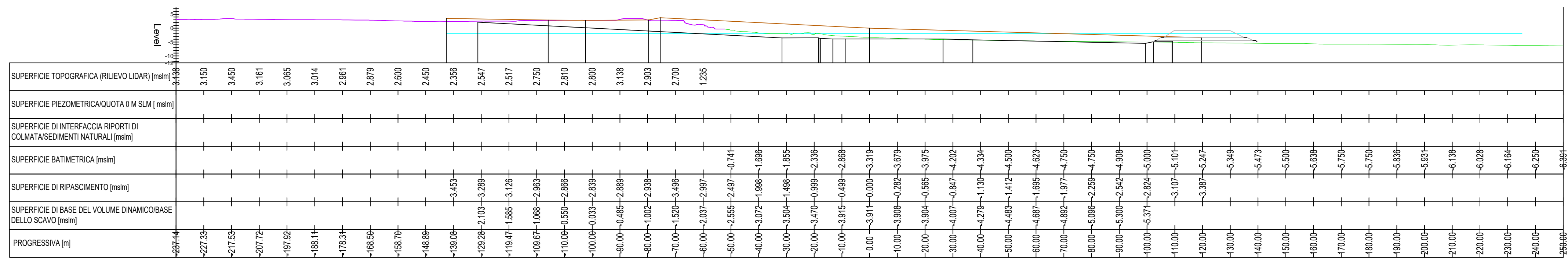
SEZIONE 100.000



SEZIONE 50.000



SEZIONE 0.000



PIANTA CHIAVE
SCALA 1:20000

- LEGENDA**
- SUPERFICIE TOPOGRAFICA
 - SUPERFICIE BATIMETRICA
 - QUOTA -2.0 M SLM
 - SUPERFICIE DI BASE DEL VOLUME DINAMICO/BASE DELLO SCAVO
 - SUPERFICIE DI RIPASCIMENTO

**AREA DI RILEVANTE INTERESSE NAZIONALE
DI BAGNOLI - COROGLIO (NA)**

MINISTERO DELL'AMBIENTE E DELLA SICUREZZA ENERGETICA

PIANO DI SVILUPPO E COESIONE DEL MINISTERO DELL'AMBIENTE E DELLA SICUREZZA ENERGETICA

D.P.C.M. 15.10.2015
Interventi per la bonifica ambientale e rigenerazione urbana dell'area di Bagnoli - Coroglio.

Presidenza del Consiglio dei Ministri
IL COMANDO REGIONALE DEL GOVERNO
PER LA BONIFICA AMBIENTALE E RIGENERAZIONE URBANA
DELL'AREA DI RILEVANTE INTERESSE NAZIONALE
BAGNOLI - COROGLIO

STAZIONE APPALTANTE

INVITALIA

Funzione Servizi di Ingegneria
Direzione Area Tecnica
Ambiente:
Ing. Edoardo Robertella Stalul

RESPONSABILE UNICO DEL PROCEDIMENTO: Ing. Lorenzo MORRA

<p>RAGGRUPPAMENTO TEMPORANEO</p> <p>PROGER S.p.A. (mandataria)</p> <p>AMBIENTE S.p.A.</p> <p>RINA CONSULTING S.p.A.</p> <p>ARCADIS ITALIA S.r.l.</p> <p>Coordinatore della Progettazione e Responsabile della Integrazione delle Relazioni Specialistiche PMI</p> <p>Ing. M. Batarni (RNA)</p> <p>Ing. G. Scarfella (PROGER)</p> <p>Responsabile Progettazione, Ambiente, Naturalizzazione, Agroalimentare, Zootecnica, Ruralità, Foreste (CAT.P.03)</p> <p>Architettura</p> <p>Ing. L. Rossi (ARCADIS)</p> <p>Responsabile Strutture (CAT. S.03)</p> <p>Ing. A. Tomarcho (RINA)</p> <p>Responsabile Geologia</p> <p>Ing. F. Tamburini (PROGER)</p> <p>Responsabile Aspetti Naturalistici e S.I.A.</p> <p>Ing. L. Bertoli (ARCADIS)</p> <p>Responsabile della Misurazione Numerica</p> <p>Ing. A. Pedronchi (DHI)</p>	<p>FINALCA INGEGNERIA S.r.l.</p> <p>384 S.r.l.</p> <p>DHI SRL A SOCO UNICO</p> <p>ASPS Servizi Archeologici s.n.c.</p> <p>Responsabile Progettazione e Responsabile della Integrazione delle Relazioni Specialistiche PMI</p> <p>Ing. G. Scarfella (PROGER)</p> <p>Responsabile Impanti (CAT. I.B.06)</p> <p>Ing. G. Morlando (FINALCA)</p> <p>Responsabile Acustica</p> <p>Ing. C. Di Michele (PROGER)</p> <p>Responsabile Geologia</p> <p>Ing. N. Scarna (PROGER)</p> <p>Geom. G. Pietrunga (PROGER)</p>	<p>Responsabile Rilievi</p> <p>Geol. L. Bignotti (AMBIENTE)</p> <p>Responsabile Idrogeol.</p> <p>Geol. M. Marrocco (AMBIENTE)</p> <p>Resp. Test dimostrazione Tecno. Identificazione Sedimenti</p> <p>Geol. R. Costa (ARCADIS)</p> <p>Resp. Test dimostrazione Tecno. Caping</p> <p>Geol. P. Meuri (AMBIENTE)</p>
--	--	---

PROGETTO DEFINITIVO

ELABORATO	DATA	NOME	FIRMA
SEZIONI DI PROGETTO - ZONA ARENILE SUD	07/2023	M. Stoppa (ARCADIS)	
REDATTO	07/2023	Ing. L. Rossi (ARCADIS)	
VERIFICATO	07/2023	Ing. L. Rossi (ARCADIS)	
APPROVATO	07/2023	Ing. Edoardo Robertella Stalul	
DATA	07/2023		

REVISIONE	DATA	AGGIORNAMENTI	SCALA
Rev. 0	20/07/2023	PRIMA EMISSIONE	1:1.000
Rev. 1	-		AS SHOWN
Rev. 2	-		CODICE FILE