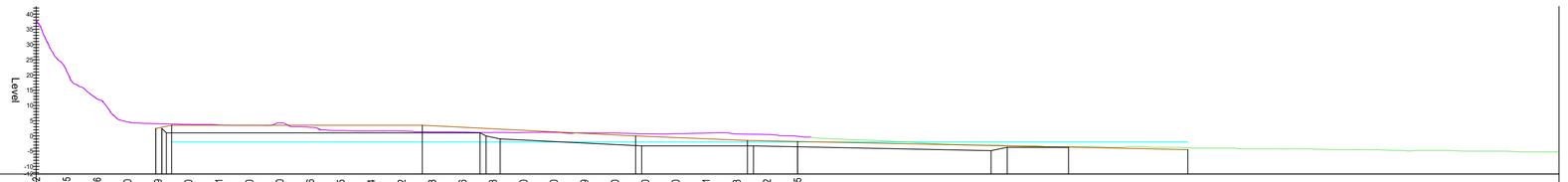

SUPERFICIE TOPOGRAFICA (RILIEVO LIDAR) [mslm]	22.142 21.245 12.146 4.650 4.029 3.800 3.601 3.450 4.290 2.866 1.785 1.614 1.592 1.313 1.256 1.113 1.120 1.150 1.009 0.950 0.700 0.750 0.941 0.658 0.462 -0.115
SUPERFICIE PIEZOMETRICA/QUOTA 0 M SLM [mslm]	
SUPERFICIE DI INTERFACCIA RIPORTI DI COLMATA/SEDIMENTI NATURALI [mslm]	
SUPERFICIE BATIMETRICA [mslm]	-0.226 -0.880 -1.305 -1.750 -2.253 -2.743 -2.884 -3.193 -3.359 -3.500 -3.646 -3.500 -3.750 -3.979 -4.000 -4.250 -4.283 -4.326 -4.500 -4.516 -4.893 -4.750 -5.000 -5.000 -5.250 -5.250
SUPERFICIE DI RIPASCIMENTO [mslm]	-2.604 -3.500 -3.500 -3.500 -3.500 -3.500 -3.500 -3.500 -3.500 -3.340 -2.840 -2.340 -1.840 -1.341 -0.841 -0.341 -0.128 -0.531 -0.934 -1.337 -1.615 -1.824 -2.033 -2.242 -2.450 -2.659 -2.868 -3.077 -3.286 -3.495 -3.703 -3.912 -4.121 -4.330
SUPERFICIE DI BASE DEL VOLUME DINAMICO/BASE DELLO SCAVO [mslm]	-2.819 -3.250 -3.250 -3.250 -3.250 -3.339 -3.539 -3.739 -3.939 -4.139 -4.339 -4.539 -4.739 -3.752 -3.767
PROGRESSIVA [m]	-250.00 -240.00 -230.00 -220.00 -210.00 -200.00 -190.00 -180.00 -170.00 -160.00 -150.00 -140.00 -130.00 -120.00 -110.00 -100.00 -90.00 -80.00 -70.00 -60.00 -50.00 -40.00 -30.00 -20.00 -10.00 0.00 10.00 20.00 30.00 40.00 50.00 60.00 70.00 80.00 90.00 100.00 110.00 120.00 130.00 140.00 150.00 160.00 170.00 180.00 190.00 200.00 210.00 220.00 230.00 240.00 250.00

SEZIONE 500.000

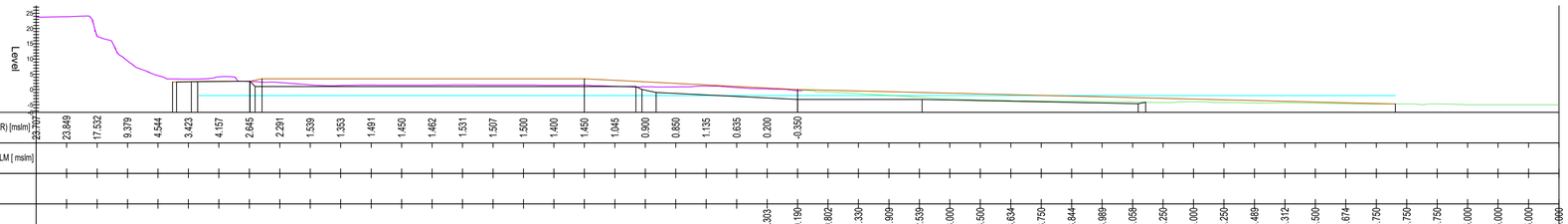

SUPERFICIE TOPOGRAFICA (RILIEVO LIDAR) [mslm]	27.707 23.849 17.532 9.379 4.544 3.423 4.157 2.645 2.291 1.539 1.353 1.491 1.450 1.462 1.531 1.507 1.500 1.400 1.450 1.045 0.900 0.850 1.135 0.635 0.200 -0.350
SUPERFICIE PIEZOMETRICA/QUOTA 0 M SLM [mslm]	
SUPERFICIE DI INTERFACCIA RIPORTI DI COLMATA/SEDIMENTI NATURALI [mslm]	
SUPERFICIE BATIMETRICA [mslm]	-0.303 -0.190 -0.802 -1.330 -1.909 -2.539 -3.000 -3.500 -3.634 -3.750 -3.844 -3.989 -4.058 -4.250 -4.000 -4.250 -4.489 -4.312 -4.500 -4.674 -4.750 -4.750 -4.750 -5.000 -5.000 -5.000 -5.000
SUPERFICIE DI RIPASCIMENTO [mslm]	-2.585 -2.656 -2.709 -3.500 -3.500 -3.500 -3.500 -3.500 -3.500 -3.500 -3.500 -3.500 -3.500 -3.500 -3.500 -3.000 -2.500 -2.000 -1.500 -1.000 -2.761 -2.659 -2.862 -2.904 -3.146 -3.388 -3.630 -3.872 -4.114 -4.356 -4.598
SUPERFICIE DI BASE DEL VOLUME DINAMICO/BASE DELLO SCAVO [mslm]	-2.541 -2.650 -2.709 -3.500 -3.500 -3.500 -3.500 -3.500 -3.500 -3.500 -3.500 -3.500 -3.500 -3.500 -3.500 -3.000 -2.500 -2.000 -1.500 -1.000 -2.279 -2.500 -2.659 -2.901 -3.142 -3.384 -3.626 -3.867 -4.109 -4.351 -4.593
PROGRESSIVA [m]	-250.00 -240.00 -230.00 -220.00 -210.00 -200.00 -190.00 -180.00 -170.00 -160.00 -150.00 -140.00 -130.00 -120.00 -110.00 -100.00 -90.00 -80.00 -70.00 -60.00 -50.00 -40.00 -30.00 -20.00 -10.00 0.00 10.00 20.00 30.00 40.00 50.00 60.00 70.00 80.00 90.00 100.00 110.00 120.00 130.00 140.00 150.00 160.00 170.00 180.00 190.00 200.00 210.00 220.00 230.00 240.00 250.00

SEZIONE 450.000

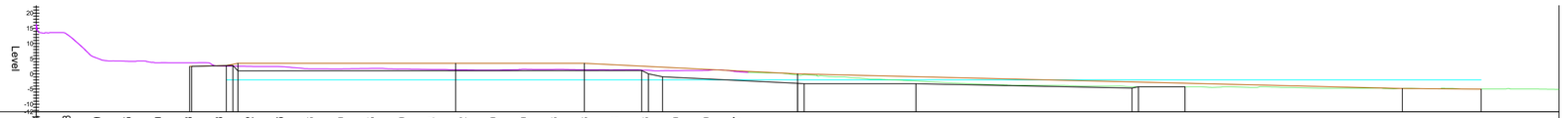

SUPERFICIE TOPOGRAFICA (RILIEVO LIDAR) [mslm]	16.234 13.118 5.179 4.145 3.650 3.658 2.588 2.452 2.386 1.666 1.600 1.775 1.600 1.464 1.302 1.250 1.550 1.473 1.338 1.331 1.193 1.050 1.150 0.707
SUPERFICIE PIEZOMETRICA/QUOTA 0 M SLM [mslm]	
SUPERFICIE DI INTERFACCIA RIPORTI DI COLMATA/SEDIMENTI NATURALI [mslm]	
SUPERFICIE BATIMETRICA [mslm]	-0.339 -0.387 -0.838 -1.407 -1.932 -2.417 -2.976 -3.381 -3.729 -3.750 -3.896 -4.000 -4.250 -4.250 -4.250 -4.269 -4.500 -4.472 -4.713 -4.759 -4.750 -4.750 -4.979 -5.000 -5.000 -5.000 -5.118
SUPERFICIE DI RIPASCIMENTO [mslm]	-2.688 -2.647 -3.500 -3.500 -3.500 -3.500 -3.500 -3.500 -3.500 -3.500 -3.500 -3.500 -3.500 -3.500