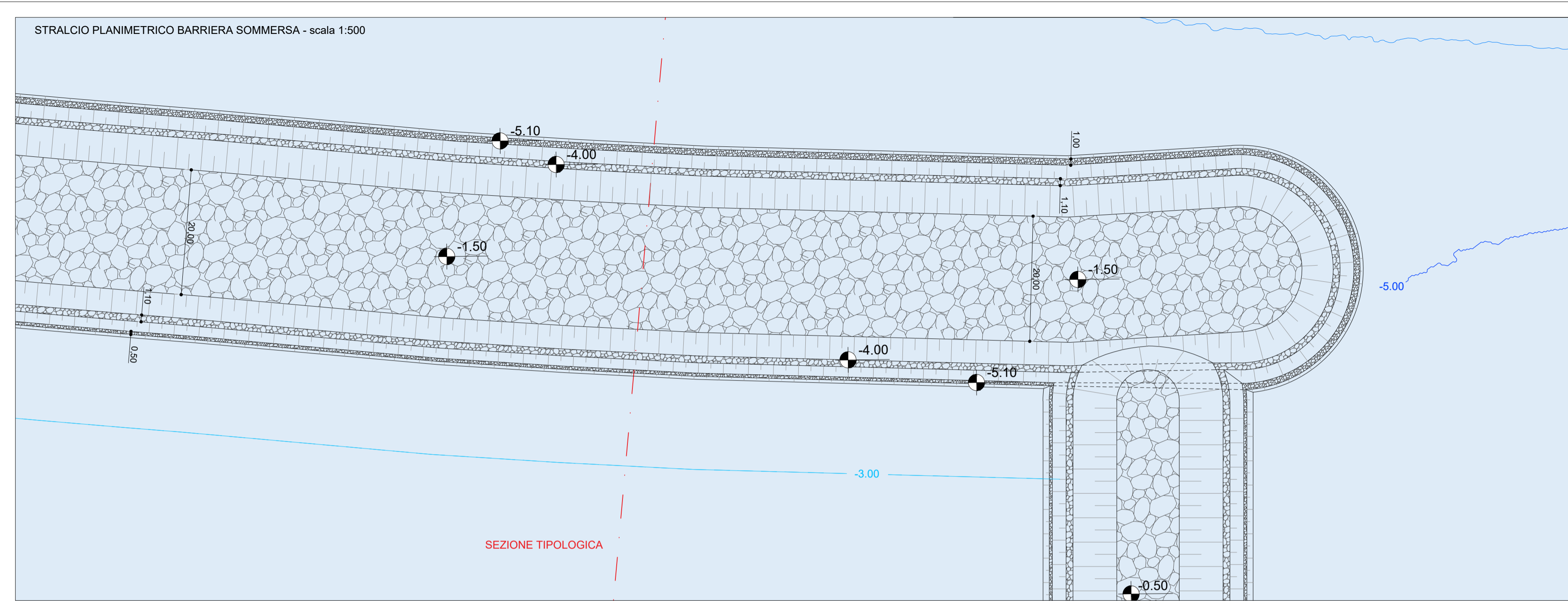
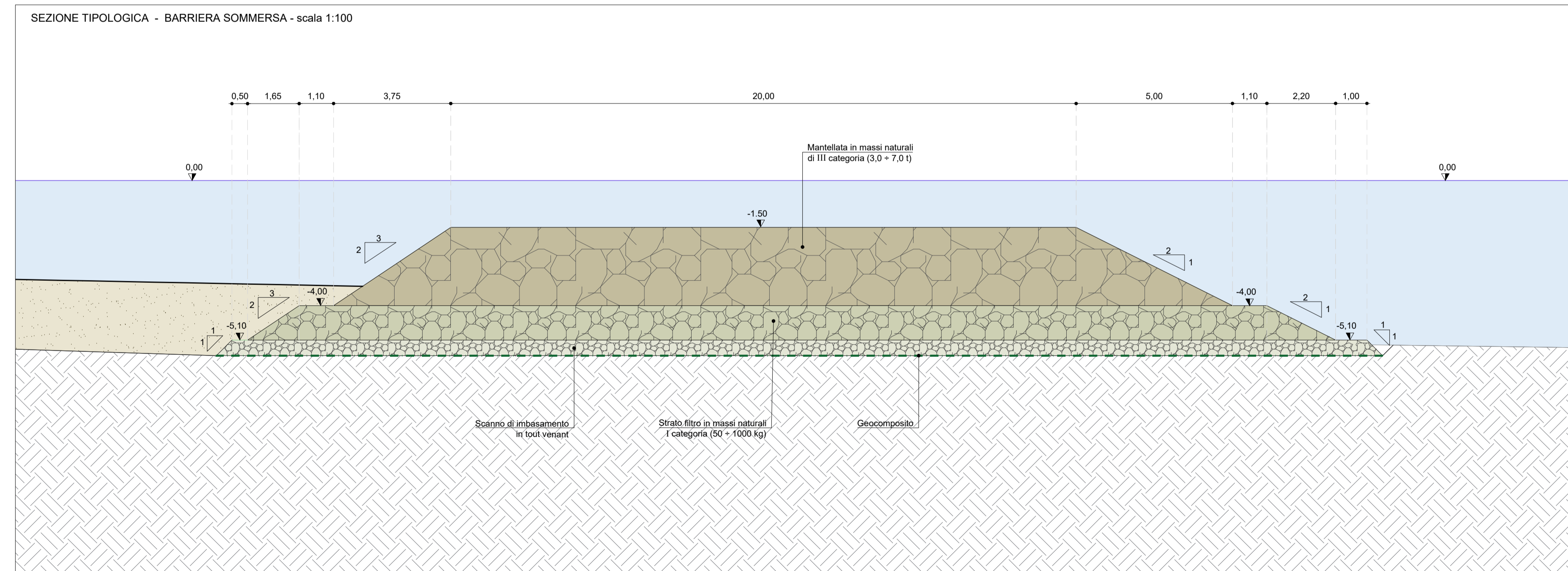


STRALCIO PLANIMETRICO BARRIERA SOMMERSA - scala 1:500

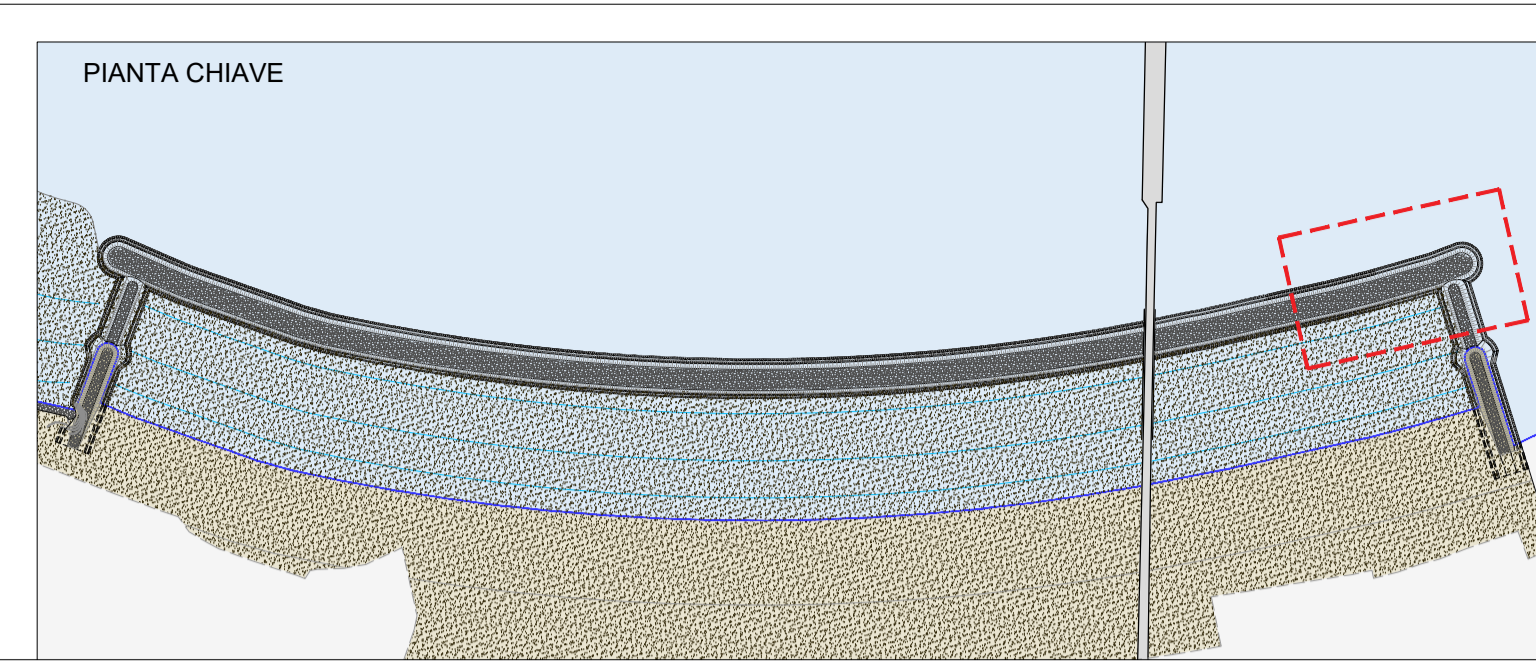


SEZIONE TIPOLOGICA

SEZIONE TIPOLOGICA - BARRIERA SOMMERSA - scala 1:100



PIANTA CHIAVE



AREA DI RILEVANTE INTERESSE NAZIONALE  
DI BAGNOLI – COROGLIO (NA) 

PIANO DI SVILUPPO E COESIONE DEL MINISTERO DELL'AMBIENTE E DELLA SICUREZZA ENERGETICA  
D.P.C.M. 15.10.2015  
Interventi per la bonifica ambientale e rigenerazione urbana dell'area di Bagnoli – Coroglio.

APPALTO MISTO DI SERVIZI DI INGEGNERIA E ARCHITETTURA PER LA PROGETTAZIONE DEFINITIVA E COORDINAMENTO DELLA SICUREZZA IN FASE DI PROGETTAZIONE PER APPALTO INTEGRATO, COMPRESIVO DI SERVIZI DI INDAGINI E DI LAVORI DI TEST DI DIMOSTRAZIONE TECNOLOGICA, OLTRE AI SERVIZI DI DIREZIONE DEI LAVORI E DI COORDINAMENTO DELLA SICUREZZA IN FASE DI ESECUZIONE, AFFERENTE ALL'INTERVENTO DENOMINATO "RIMOZIONE COLMATA, BONIFICA DEGLI ARENILI EMERSI "NORD" E "SUD" E RISANAMENTO E GESTIONE DEI SEDIMENTI MARINI COMPRESI NELL'AREA DI RILEVANTE INTERESSE NAZIONALE DI BAGNOLI-COROGLIO" (NA)"  
CIG: 87792756EA – CUP: C65E19000350001 – CUP: C65E19000390001



Presidenza del Consiglio dei Ministri  
IL COMMISSARIO STRAORDINARIO DEL GOVERNO  
PER LA BONIFICA AMBIENTALE E RIGENERAZIONE URBANA  
DELL'AREA DI RILEVANTE INTERESSE NAZIONALE  
BAGNOLI - COROGLIO



STAZIONE APPALTANTE



Funzione Servizi di Ingegneria  
Direzione Area Tecnica  
Ambiente:  
Ing. Edoardo Robortella Stacul

RESPONSABILE UNICO DEL PROCEDIMENTO: Ing. Lorenzo MORRA

- RAGGRUPPAMENTO TEMPORANEO
- \_PROGER S.p.A. (mandataria)
  - \_AMBIENTE S.p.A.
  - \_RINA CONSULTING S.p.A.
  - \_ARCADIS ITALIA S.r.l.
  - \_FINALCA INGEGNERIA S.r.l.
  - \_SBA S.r.l.
  - \_DHI SRL A SOCIO UNICO
  - \_ASPS Servizi Archeologici s.n.c.
- Coordinatore della Progettazione e Responsabile della Integrazione delle Relazioni Specialistiche PMI
- \_Ing. M. Balzarini (RINA)
  - Responsabile Paesaggio, Ambiente, Naturalizzazione, Agroalimentare, Zootecnica, Ruralità, Foreste (CAT.P.03)
  - \_Ing. L. Rossi (ARCADIS)
  - Responsabile Paesaggio, Ambiente, Naturalizzazione, Agroalimentare, Zootecnica, Ruralità, Foreste (CAT.P.01)
  - \_Ing. E. Scanferla (PROGER)
  - Responsabile Strutture (CAT. S.03)
  - \_Ing. A. Tamarchio (RINA)
  - Archeologo
  - \_Dott. F. Tiboni (ASPS)
  - Responsabile Paesaggistica
  - \_Ing. F. Tamburini (AMBIENTE)
  - Responsabile Aspetti Naturalistici e S.I.A.
  - \_Ing. L. Bertolè (ARCADIS)
  - Responsabile della Modellazione Numerica
  - \_Ing. A. Pedroncini (DHI)
  - Responsabile Impianti (CAT. IB.06)
  - \_Ing. G. Moriando (FINALCA)
  - Responsabile Acustica
  - \_Ing. C. Di Michele (PROGER)
  - Responsabile Geologia
  - \_Geol. M. Sandrucci (PROGER)
  - Coor. Sicurezza in fase di Progettazione
  - \_Ing. N. Sciarra (PROGER)
  - BIM MANAGER
  - \_Geom. G. Pietrolungo (PROGER)
  - Responsabile Rilievi
  - \_Geol. L. Bignotti (AMBIENTE)
  - Responsabile Indagini
  - \_Geol. M. Mannocci (AMBIENTE)
  - Resp. Test dimostrazione Tecno.
  - Rimozione Sedimenti
  - \_Geol. R. Costa (ARCADIS)
  - Resp. Test dimostrazione Tecno.
  - Copping
  - \_Geol. P. Mauri (AMBIENTE)

PROGETTO DEFINITIVO

ELABORATO	DATA	NOME	FIRMA
Particolari costruttivi: Barriera Sommersa	07/2023	ing. Fabrizio Mentisano	
	07/2023	ing. Antonino Sutura	
	07/2023	ing. Edoardo Robortella Stacul	
	07/2023		

REVISIONE	DATA	AGGIORNAMENTI	SCALA
Rev. 0	20/07/2023	EMISSIONE	varie
Rev. 1	-		
Rev. 2	-		

CODICE FILE  
2021E14RV-01-D-02-OM-SEP-04-00