INQUADRAMENTO TERRITORIALE

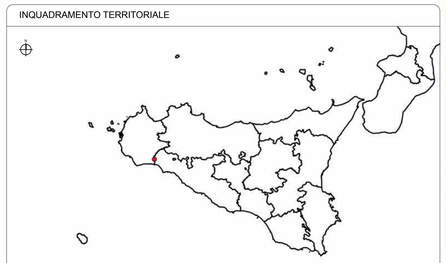

Area di intervento

INQUADRAMENTO SU ORTOFOTO

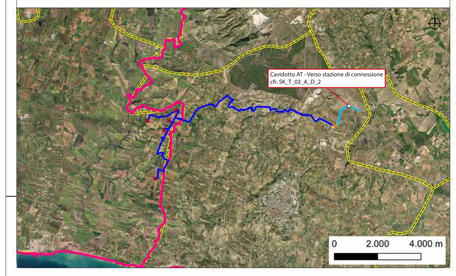

LEGENDA

- Ombra eolica
- Cavidotto MT
- Cavidotto AT
- Linea Partanna-Sciacca
- Area BESS + SSE utente di trasformazione
- Confini provinciali
- Confini comunali

Cartografia di base: CTR 1:10000, fonte SITR
Cartografia tematica: Carta natura - Habitat, fonte SITR

REGIONE SICILIA
PROVINCIA DI TRAPANI
PROVINCIA DI AGRIGENTO
COMUNE DI CASTELVETRANO
COMUNE DI MENFI, SAMBUCA DI SICILIA E SCIACCA

OGGETTO

PROGETTO PER LA REALIZZAZIONE DI UN IMPIANTO EOLICO COMPOSTO DA 5 AEROGENERATORI DA 6,6 MW CIASCUNO PER UNA POTENZA COMPLESSIVA DI 33 MW SITO NEL COMUNE DI CASTELVETRANO (TP) IN LOCALITÀ C.DA CASE NUOVE E DA UN SISTEMA DI ACCUMULO ELETTROCHIMICO DA 18 MW SITO NEL COMUNE DI MENFI (AG) IN LOCALITÀ C.DA GENOVESE E OPERE CONNESSE NEI COMUNI DI CASTELVETRANO (TP) MENFI, SAMBUCA DI SICILIA E SCIACCA (AG).

STUDIO DI IMPATTO AMBIENTALE

PROPONENTE

SKI 34 S.r.l.
Società soggetta ad attività di direzione e coordinamento di Statkraft Italia S.p.A.
Partita Iva: IT01175590966
Gruppo IVA: IT-VG2945064
C.F. 12411150968

Statkraft
Via Cernaia,10
20122 Milano

TITOLO

CARTA NATURA - HABITAT - ECOSISTEMI

PROGETTISTA
Dott. Ing. Girolamo Gorgone
Collaboratori
Ing. Gioacchino Ruisi
Ing. Giuseppina Brucato
Arch. Eugenio Azzarello
All. Arch. Flavia Tarmini
Ing. Francesco Lipari
Dott. Hardiana Rattanba
Dott. Agr. e For. Michele Virzì
Dott. Martina Affronti
Dott. Valeria Croce
Dott. Irene Romano
Barbara Gorgone

CODICE ELABORATO

SK_T_06_A_S_1

SCALA 1:25000

n° Rev.	DESCRIZIONE REVISIONE	DATA	ELABORATO	VERIFICATO	APPROVATO

Rif. PROGETTO

N.

NOME FILE DI STAMPA

SCALA DI STAMPA DA FILE

COPYRIGHT STATKRAFT: TUTTI I DIRITTI SONO RISERVATI A NORMA DI LEGGE

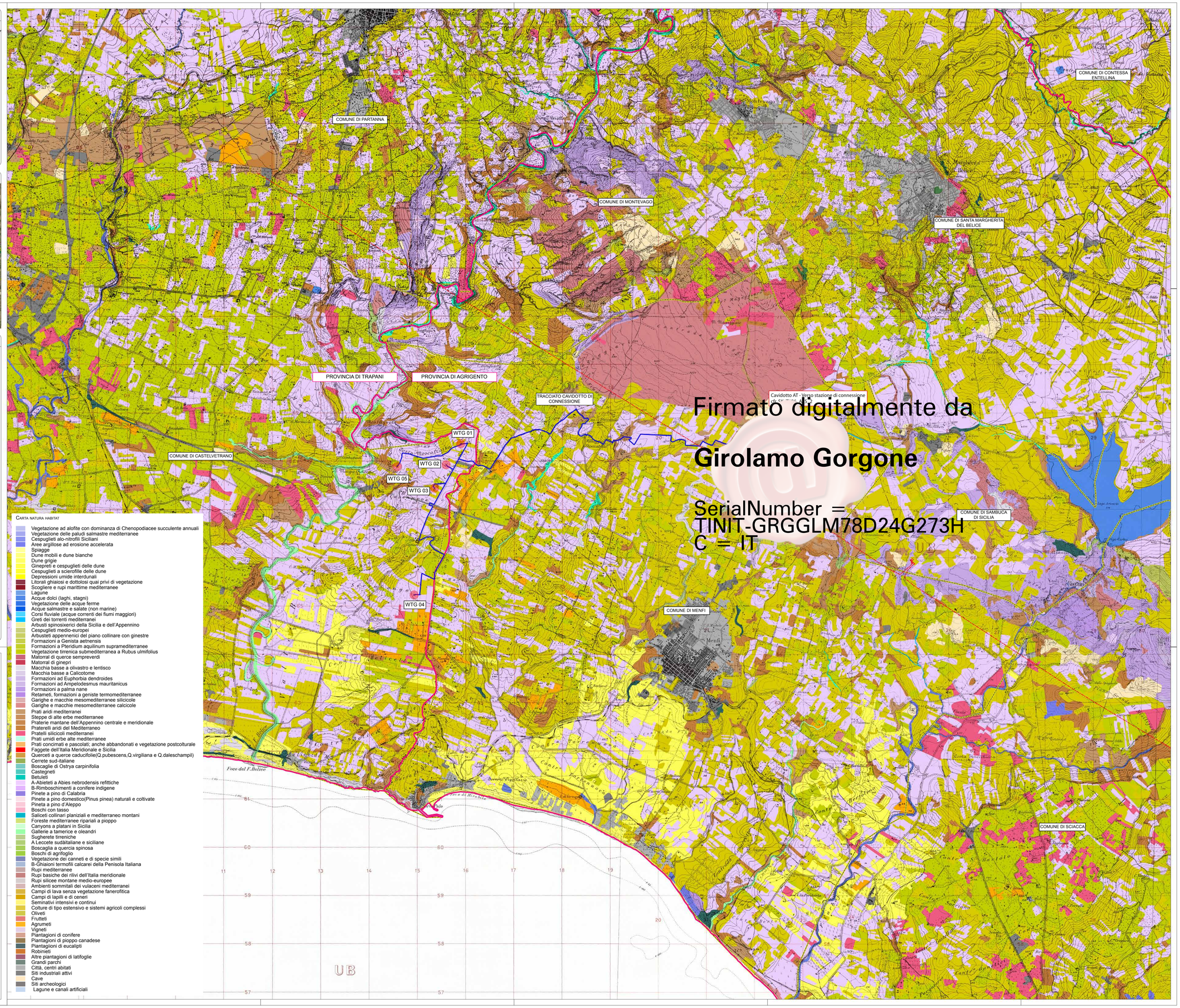

Firmato digitalmente da
Girolamo Gorgone
SerialNumber = TINIT-GRGGLM78D24G273H
C = IT

CARTA NATURA HABITAT

- Vegetazione ad alofite con dominanza di Chenopodiacee succulente annuali
- Vegetazione delle paludi salmastre mediterranee
- Cespuglieti alo-nitrofili Siciliani
- Aree argillose ad erosione accelerata
- Spiagge
- Dune mobili e dune bianche
- Dune grigie
- Ginepreti e cespuglieti delle dune
- Cespuglieti a scierofille delle dune
- Depressioni umide interdunali
- Litorali ghiaiosi e dottolosi quai privi di vegetazione
- Scogliere e rupi marittime mediterranee
- Lagune
- Acque dolci (laghi, stagni)
- Vegetazione delle acque ferme
- Acque salmastre e salate (non marine)
- Corsi fluviale (acque correnti dei fiumi maggiori)
- Greti dei torrenti mediterranei
- Arbusti spinosixerici della Sicilia e dell'Appennino
- Cespuglieti medio-europei
- Arbusteti appennenici del piano collinare con ginestre
- Formazioni a Genista aetnensis
- Formazioni a Pteridium aquilinum supramediterranee
- Vegetazione tirrenica submediterranea a Rubus ulmifolius
- Matorral di querce sempreverdi
- Matorral di ginepri
- Macchia basse a olivastro e lentisco
- Macchia basse a Calicotome
- Formazioni ad Euphorbia dendroides
- Formazioni ad Ampelodesmus mauritanicus
- Formazioni a palma nane
- Retameti, formazioni a geniste termomediterranee
- Garighe e macchie mesomediterranee silicicole
- Garighe e macchie mesomediterranee calcicole
- Prati aridi mediterranei
- Steppe di alte erbe mediterranee
- Praterie mantane dell'Appennino centrale e meridionale
- Praterelli aridi del Mediterraneo
- Pratelli silicicoli mediterranei
- Prati umidi erbe alte mediterranee
- Prati concimati e pascolati; anche abbandonati e vegetazione postcolturale
- Faggete dell'Italia Meridionale e Sicilia
- Querceti a querce caducifolie(Q.pubescens,Q.virgiliana e Q.daleschampii)
- Cerrete sud-italiane
- Boscaglie di Ostrya carpinifolia
- Castegneti
- Betuleti
- A-Abietetì a Abies nebrodensis refittiche
- B-Rimboschimenti a conifere indigene
- Pinete a pino di Calabria
- Pinete a pino domestico(Pinus pinea) naturali e coltivate
- Pineta a pino d'Aleppo
- Boschi con tasso
- Salicetì collinari planiziali e mediterraneo montani
- Foreste mediterranee ripariali a pioppo
- Canyons a platani in Sicilia
- Gallerie a tamerice e oleandri
- Sugherete tirreniche
- A Leccete sudàitaliane e siciliane
- Boscaglia a quercia spinosa
- Boschi di agrifoglio
- Vegetazione dei canneti e di specie simili
- B-Ghiaioni termofili calcarei della Penisola Italiana
- Rupi mediterranee
- Rupi basiche dei rilivi dell'Italia meridionale
- Rupi silicee montane medio-europee
- Ambienti sommitali dei vulaceni mediterranei
- Campi di lava senza vegetazione fanerofitica
- Campi di lapilli e di ceneri
- Seminativi intensivi e continui
- Colture di tipo estensivo e sistemi agricoli complessi
- Oliveti
- Frutteti
- Agrumeti
- Vigneti
- Piantagioni di conifere
- Piantagioni di pioppo canadese
- Piantagioni di eucalipti
- Robinieti
- Altre piantagioni di latifoglie
- Grandi parchi
- Città, centri abitati
- Siti industriali attivi
- Cave
- Siti archeologici
- Lagune e canali artificiali