INQUADRAMENTO TERRITORIALE

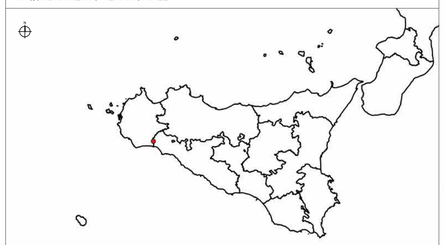

Area di intervento

INQUADRAMENTO SU ORTOFOTO

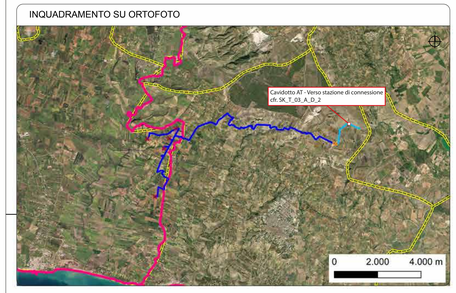

LEGENDA

- Ombra eolica
- Cavidotto MT
- Cavidotto AT
- Linea Partanna-Sciacca
- Area BESS + SSE utente di trasformazione
- Confini provinciali
- Confini comunali

PIANO CAVE FEBBRAIO 2016

- Aree I livello
- Aree II livello
- Aree completamento
- Aree recupero

CATASTO CAVE AGOSTO 2015

- Coltivazione cave attive
- Disponibilità cave attive
- Coltivazioni non in esercizio
- Disponibilità non in esercizio

Cartografia di base: IGM 1:25000, fonte SITR
Cartografia tematica: Carta del Piano cave, fonte SITR

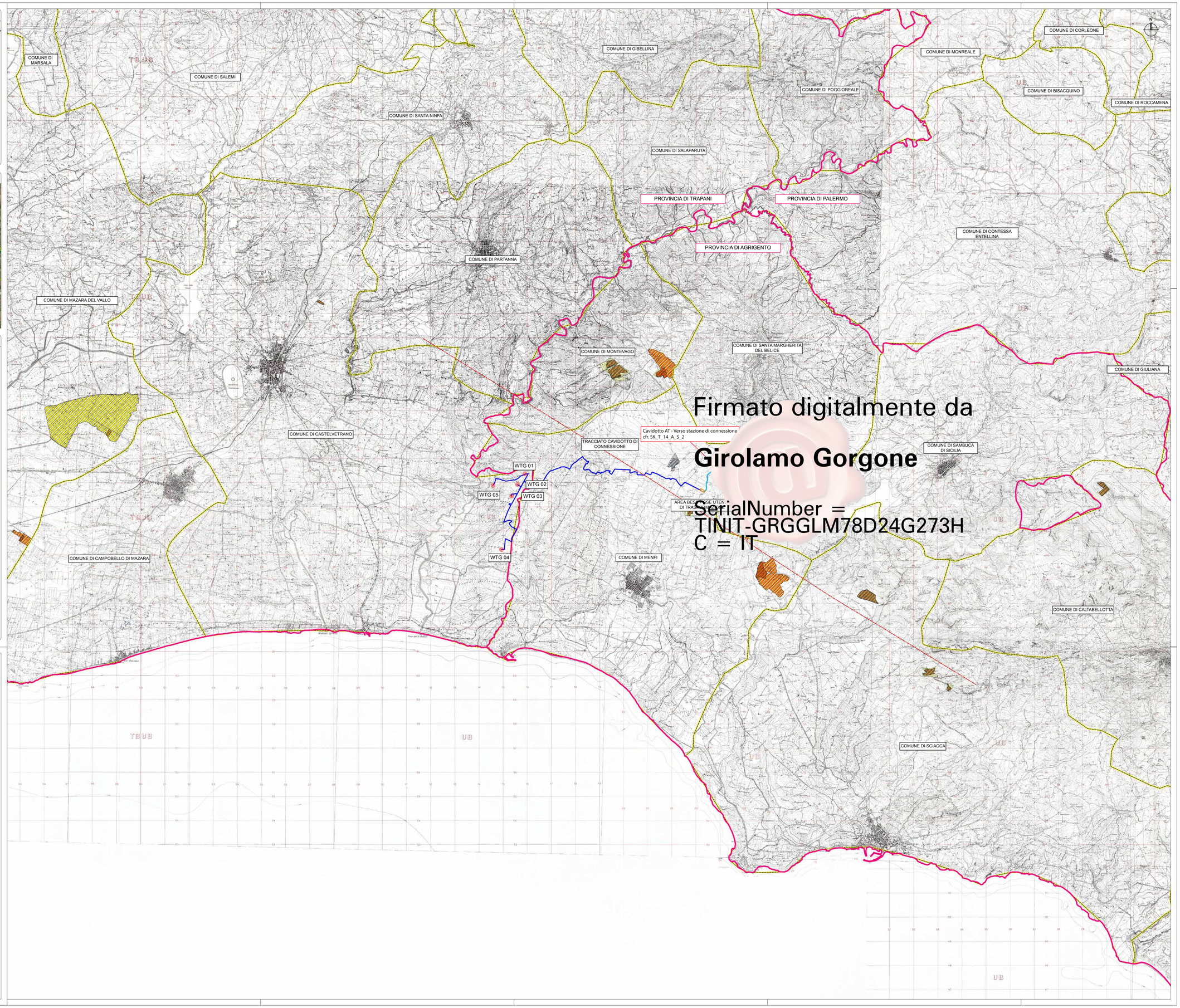

Firmato digitalmente da
Girolamo Gorgone
SerialNumber =
TINIT-GRGGLM78D24G273H
C = IT

REGIONE SICILIA
PROVINCIA DI TRAPANI
PROVINCIA DI AGRIGENTO
COMUNE DI CASTELVETRANO
COMUNE DI MENFI, SAMBUCA DI SICILIA E SCIACCA

OGGETTO

PROGETTO PER LA REALIZZAZIONE DI UN IMPIANTO EOLICO COMPOSTO DA 5 AEROGENERATORI DA 6,6 MW CIASCUNO PER UNA POTENZA COMPLESSIVA DI 33 MW SITO NEL COMUNE DI CASTELVETRANO (TP) IN LOCALITÀ C.DA CASE NUOVE E DA UN SISTEMA DI ACCUMULO ELETTROCHIMICO DA 18 MW SITO NEL COMUNE DI MENFI (AG) IN LOCALITÀ C.DA GENOVESE E OPERE CONNESSE NEI COMUNI DI CASTELVETRANO (TP) MENFI, SAMBUCA DI SICILIA E SCIACCA (AG).

STUDIO DI IMPATTO AMBIENTALE

PROPONENTE

SKG 34 S.r.l.
Società soggetta ad attività di direzione e coordinamento di Statkraft A/S
Partita IVA 12017150966
C.F. 12017150966
Iscritta al REA MI-2600564
Statkraft
Via Cernaia 7
20122 Milano

TITOLO

CARTA DEL PIANO CAVE

PROGETTISTA

Dott. Ing. Girolamo Gorgone
Collaboratori
Ing. Gioacchino Russi
Ing. Giuseppina Brucato
Arch. Eugenio Azzarello
All. Arch. Flavia Termini
Ing. Francesco Lipari
Dott. Haritiana Ratsimba
Dott. Agr. e For. Michele Virzì
Dott. Martina Affronti
Dott. Valeria Croce
Dott. Irene Romano
Barbara Gorgone

CODICE ELABORATO

SK_T_14_A_S_1

SCALA 1:50000

n° Rev.	DESCRIZIONE REVISIONE	DATA	ELABORATO	VERIFICATO	APPROVATO

Rif. PROGETTO

N.

NOME FILE DI STAMPA

SCALA DI STAMPA DA FILE

COPYRIGHT STATKRAFT: TUTTI I DIRITTI SONO RISERVATI A NORMA DI LEGGE