INQUADRAMENTO TERRITORIALE

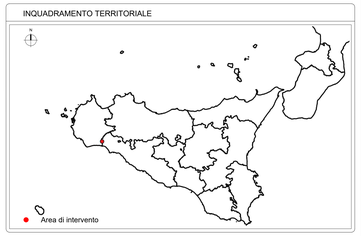

LOCALIZZAZIONE WTG

LEGENDA

Planimetria

- Scarpata di riporto
- Scarpata di scavo
- Quota di progetto
- Piazzale di esercizio
- Piazzale soggetto a recupero ambientale
- Plinto aerogeneratore
- Accesso al piazzale

Sezioni

- Terreno esistente
- Terreno di progetto
- Quota di progetto
- Piazzale di esercizio
- Piazzale soggetto a recupero ambientale
- Sezione in rilevato
- Sezione in scavo

PLANIMETRIA PIAZZALE WTG02 SU ORTOFOTO SCALA 1:500

PLANIMETRIA PIAZZALE WTG02 SU RILIEVO TOPOGRAFICO SCALA 1:500

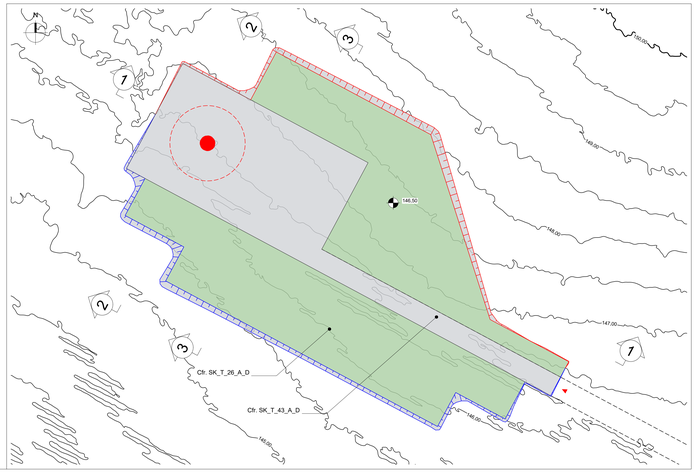

MODELLO 3D PIAZZALE WTG02

SEZIONI LONGITUDINALI SCALA 1:200

SEZIONE 1-1

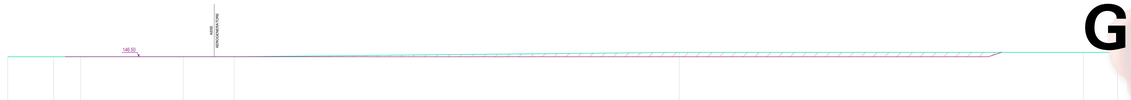

| | | |