

LEGENDA			
	Proiettore led 20W		Strada esistente
	Punto di rilevamento video sorveglianza TVCC		Strada di servizio impianto larghezza 4 m
	Recinzione metallica perimetro impianto		Cabina MT generale impianto fotovoltaico
	Cancello di ingresso a due ante		Cabina di sottocampo con traliccio (n-esima) - tipologia 1 (2500-3150 kW) - tipologia 2 (4000-5000-6000 kW)
	Strada sterrata per pascolo		

**REGIONE SICILIA  
PROVINCIA MESSINA  
COMUNE DI MISTRETTA**

**PROGETTO DEFINITIVO PER LA REALIZZAZIONE DI UN IMPIANTO AGROVOLTAICO AD INSEGUIMENTO POTENZA IMPIANTO 43.148 MWp DENOMINATO "MISTRETTA" NEL TERRITORIO COMUNALE DI MISTRETTA (ME) SU TERRENO D.4.4 A DESTINAZIONE SPERIMENTAZIONE AGROPASTORALE, COMPRENDE LE OPERE PER LA CONNESSIONE ALLA RETE ELETTRICA IN AT NEL COMUNE DI MISTRETTA (ME)**

**PROGETTO DEFINITIVO**

**LAYOUT IMPIANTO FV  
IMPIANTO VIDEOSORVEGLIANZA**

Titolo elaborato

Committente A5 Management srl Via Paolo Andreani n.6 91022 Mistretta P.IVA 04937310822	Progettazione  Ing. Antonio Nasti  Gest. Michele Ogliere
--	--

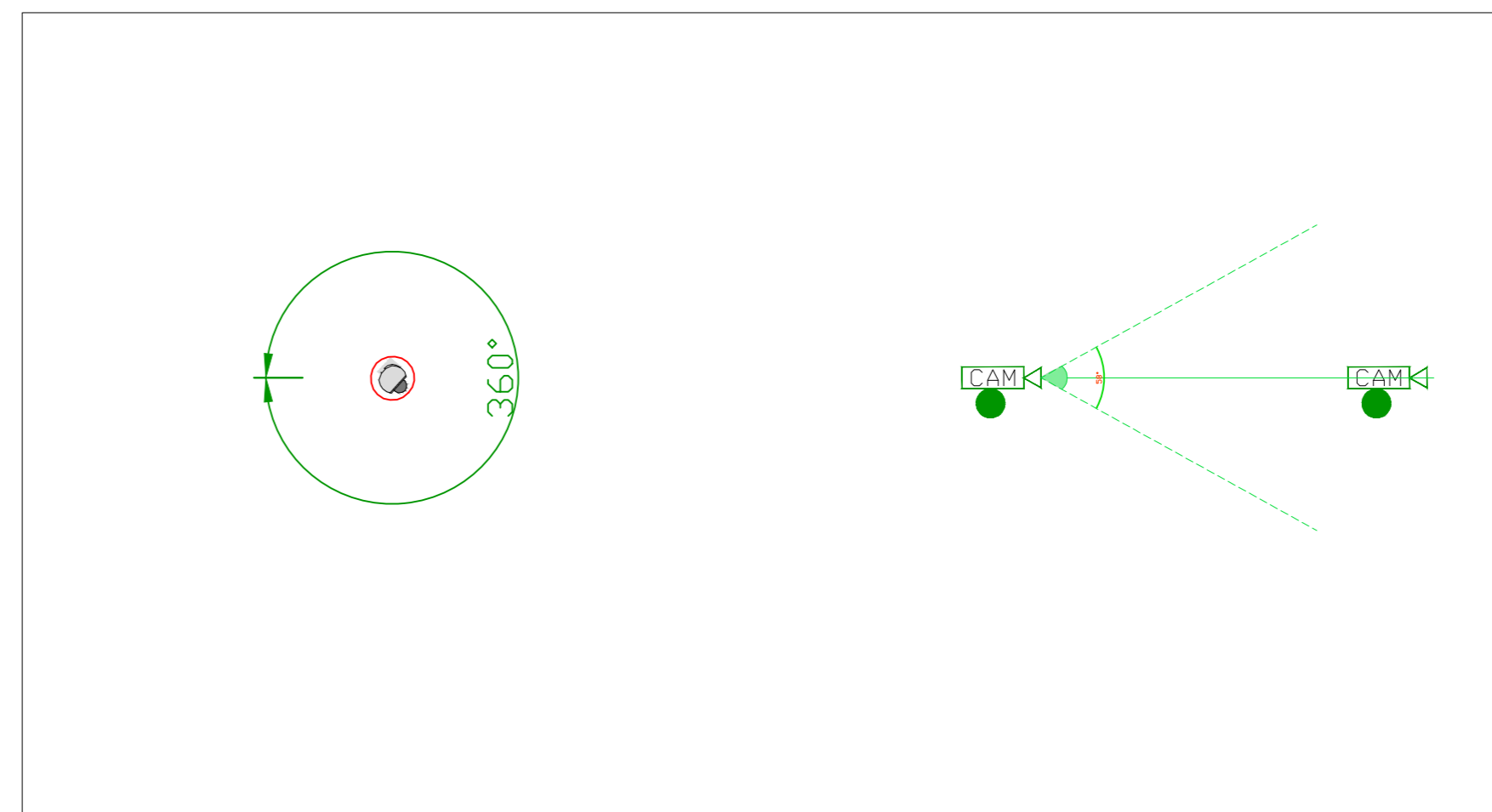
Firme

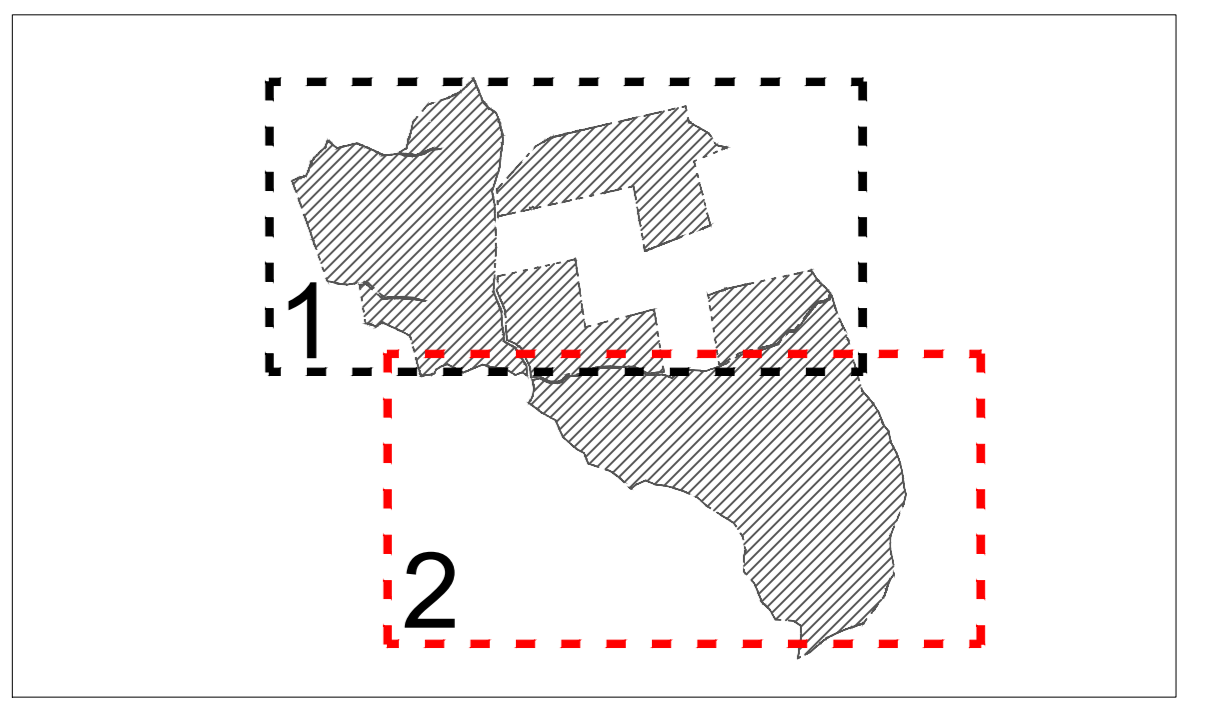
--	--

P03/22	ENHUBEPO0029A0	P03/Mistretta/EPD/Num. Videosorv.	1:1250	A1	001/002
Commissa	Clad. elaborato	Nome file	Scala	Formato	Foglio

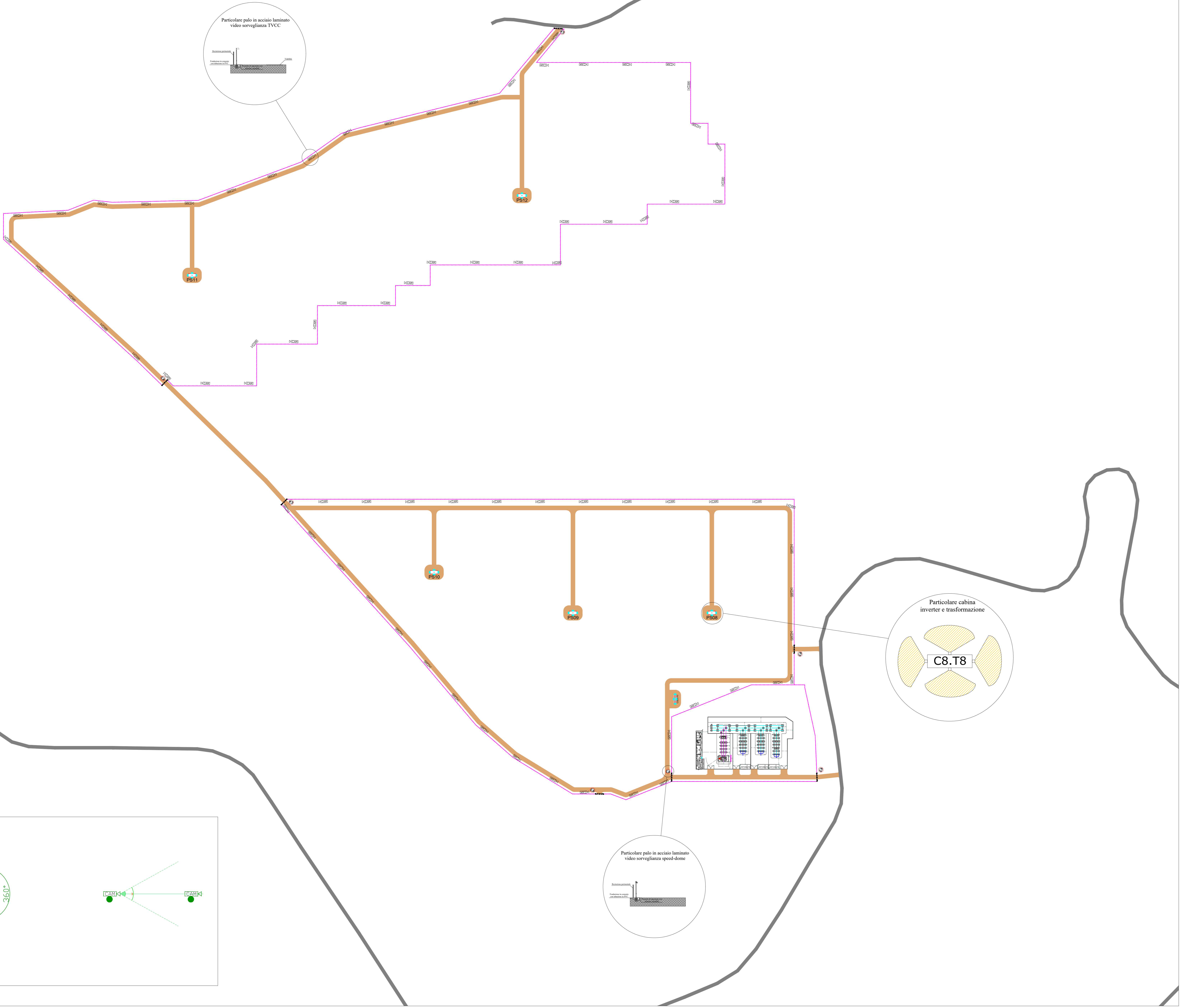
0	03.05.2023	Emissione	EL	FB	AN
Rev.	Data	Oggetto revisione	Riscatto	Verificato	Approvato

A PRIVATE DOCUMENT NOT BE COPIED, REPRODUCED OR PUBLISHED, EITHER IN PART OR IN ITS ENTIRETY, WITHOUT THE WRITTEN PERMISSION. UNAUTHORIZED USE WILL BE PROSECUTED BY LAW.





LEGENDA			
	Proiettore led 20W		Strada esistente
	Punto di rilevamento video sorveglianza TVCC		Strada di servizio impianto larghezza 4 m
	Recinzione metallica perimetro impianto		Cabina MT generale impianto fotovoltaico
	Cancello di ingresso a due ante		Cabina di sottocampo con traliccio (n-esima) - tipologia 1 (2500-3150 kW) - tipologia 2 (4000-5000-6000 kW)
	Strada sterrata per pascolo		



<p><b>PROGETTO DEFINITIVO PER LA REALIZZAZIONE DI UN IMPIANTO AGROVOLTAICO AD INSEGUIMENTO POTENZA IMPIANTO 43.148 MWp DENOMINATO "MISTRETTA" NEL TERRITORIO COMUNALE DI MISTRETTA (ME) SU TERRENO D.4.4 A DESTINAZIONE SPERIMENTAZIONE AGROPASTORALE, COMPRENDE LE OPERE PER LA CONNESSIONE ALLA RETE ELETTRICA IN AT NEL COMUNE DI MISTRETTA (ME)</b></p> <p><b>PROGETTO DEFINITIVO</b></p> <p><b>LAYOUT IMPIANTO FV</b></p> <p><b>IMPIANTO VIDEOSORVEGLIANZA</b></p>	
<p>Titolo elaborato</p>	
<p>Committente A5 Management srl Via Paolo Andreani n.6 91022 Mistretta P.IVA 04997210822</p>	<p>Progettazione Ing. Antonio Nasti SOLARWIND S.R.L. BIFILWIND Geot. Michela Ogibene</p>
<p>Firme</p>	
<p>P03/22</p>	<p>ENHUBEPO0029A0</p>
<p>Commissa</p>	<p>Cod. elaborato</p>
<p>Nome file</p>	<p>Scala</p>
<p>Formato</p>	<p>Foglio</p>
<p>0</p>	<p>03/05/2023</p>
<p>Rev.</p>	<p>Data</p>
<p>Emissione</p>	<p>Recata</p>
<p>EL</p>	<p>FB</p>
<p>AN</p>	<p>Approvato</p>