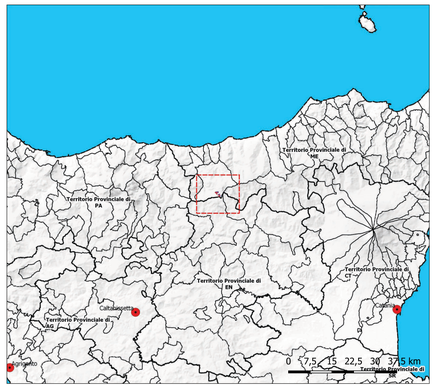

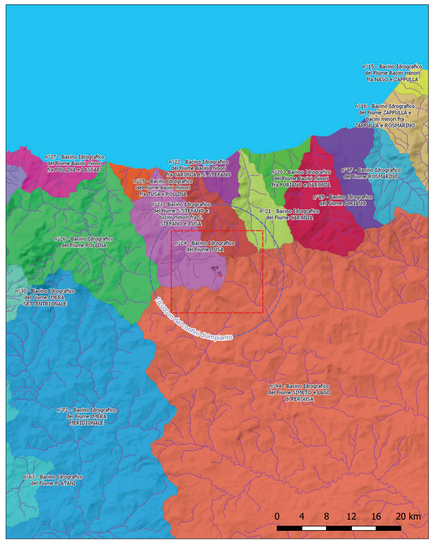

Mappa Sicilia

Bacini idrografici Sicilia

- Bacini minori CARONIA e S. STEFANO
- Bacini minori FURIANO e CARONIA
- Bacini minori NASO e ZAPPULLA
- Bacini minori POLLINA e LASCARI
- Bacini minori ROSMARINO e FURIANO
- Bacini minori TUSA e POLLINA
- CARONIA
- FURIANO
- IMERA SETTENTRIONALE
- IMERA MERIDIONALE
- LASCARI e bacini minori LASCARI e ROCCELLA
- PLATANI
- POLLINA
- ROSMARINO
- S.STEFANO e bacini minori S. STEFANO e TUSA
- SIMETO e LAGO di PERGUSA
- TUSA
- ZAPPULLA e bacini minori ZAPPULLA e ROSMARINO

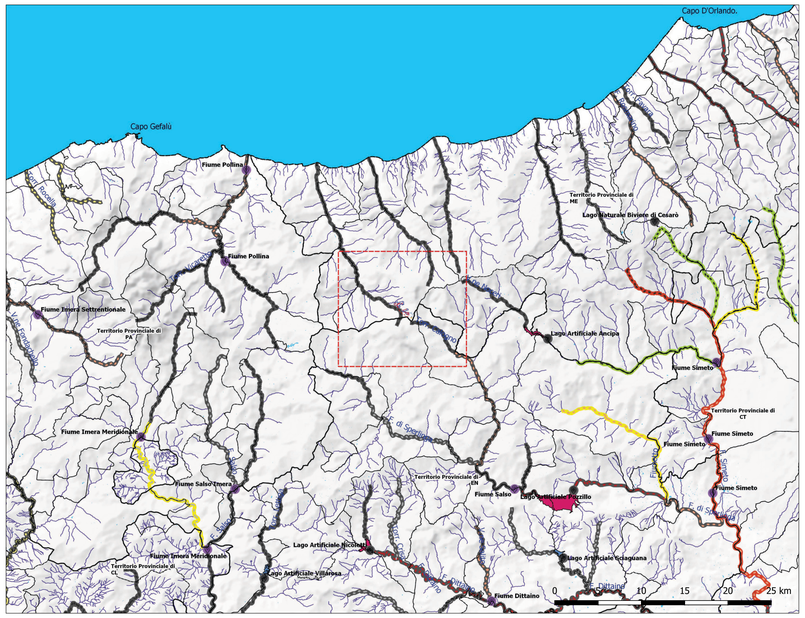

Piano di Gestione del Distretto Idrografico della Sicilia 2016

Acque Superficiali

Stazioni di monitoraggio
- bacino
- fiume

Laghi, bacini e acque di transizione censiti - Stato Ecologico
- Non determinato
- Sufficiente

Fiumi censiti - Pressioni antropiche
- 0 - 2
- 2 - 3
- 3 - 4
- 4 - 6
- 6 - 8

Fiumi censiti - Stato Ecologico
- Buono
- Non disponibile
- Scarso
- Sufficiente

Specchi d'acqua

Idrografia

Capi Costa

Toponimo	Bacino	Stato Ecologico	Stato Chimico	Pressioni
TORRENTE SALITO	IMERA SETTENTRIONALE	Non disponibile	Non disponibile	3
VALLONE FONDACHELLO	IMERA SETTENTRIONALE	Non disponibile	Non disponibile	3
FIUME GRANDE O IMERA SETTI	IMERA SETTENTRIONALE	Non disponibile	Non disponibile	6
TORRENTE ROCELLA	ROCCELLA e bacini minori fra ROCCEL	Non disponibile	Non disponibile	4
VALLONE ROCELLA	ROCCELLA e bacini minori fra ROCCEL	Non disponibile	Non disponibile	4
TORRENTE ARMIZZO	LASCARI e bacini minori fra LASCARI	Non disponibile	Non disponibile	4
TORRENTE PILETTA	LASCARI e bacini minori fra LASCARI	Non disponibile	Non disponibile	4
TORRENTE FICHERA	IMERA SETTENTRIONALE	Non disponibile	Non disponibile	6
VALLONE CAVALLERESCA	LASCARI e bacini minori fra LASCARI	Non disponibile	Non disponibile	4
VALLONE SECCO 1	POLLINA	Non disponibile	Non disponibile	2
VALLONE CUBA	LASCARI e bacini minori fra LASCARI	Non disponibile	Non disponibile	4
VALLONE FORNIERE	LASCARI e bacini minori fra LASCARI	Non disponibile	Non disponibile	4
VALLONE MONTASPRO	POLLINA	Non disponibile	Non disponibile	2
VALLONE ZUCCA	IMERA SETTENTRIONALE	Non disponibile	Non disponibile	6
VALLONE ZACCA	IMERA SETTENTRIONALE	Non disponibile	Non disponibile	6
TORRENTE ISNELLO	POLLINA	Non disponibile	Non disponibile	2
VALLONE PRATO	POLLINA	Non disponibile	Non disponibile	1
VALLONE FRA PAOLO	POLLINA	Non disponibile	Non disponibile	1
TORRENTE CASTELBUONO	POLLINA	Non disponibile	Non disponibile	2
VALLONE FAGUARA	POLLINA	Non disponibile	Non disponibile	1
VALLONE CANNAI	POLLINA	Non disponibile	Non disponibile	1
TORRENTE VICARETTO	POLLINA	Non disponibile	Non disponibile	1
TORRENTE CASTELBUONO	POLLINA	Non disponibile	Non disponibile	5
VALLONE GIARDINELLO	POLLINA	Non disponibile	Non disponibile	2
VALLONE DEI MULINI	POLLINA	Non disponibile	Non disponibile	2
VALLONE DEI MOLINI	POLLINA	Non disponibile	Non disponibile	2
FIUME POLLINA	POLLINA	Non disponibile	Non disponibile	5
FIUME POLLINA	POLLINA	Non disponibile	Non disponibile	1
FIUME POLLINA	POLLINA	Non disponibile	Non disponibile	6

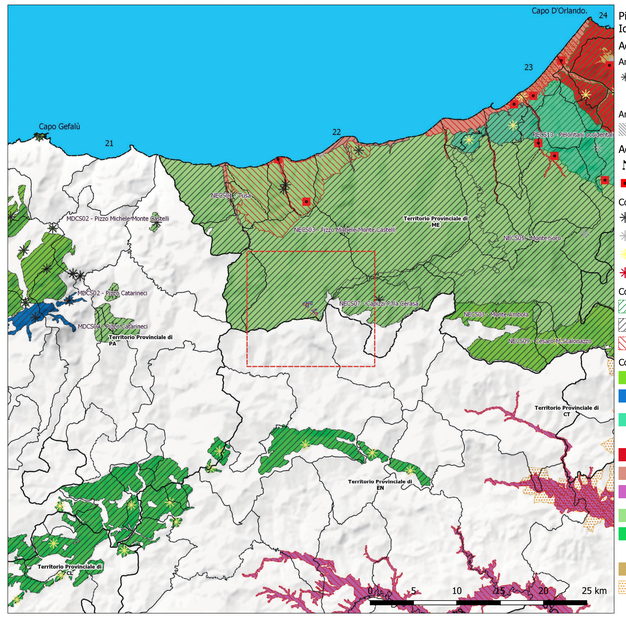

Piano di Gestione del Distretto Idrografico della Sicilia 2016

Acque Marine

Aree marine - Pressioni antropiche
- 1 - 2
- 3 - 4

Aree marine - Stato Ecologico
- Non disponibile

Acque Sotterranee
- Capi Costa
- Stazioni di monitoraggio qualitativo

Complessi idrogeologici - Pressioni antropiche
- 0 - 1
- 1 - 2
- 2 - 4
- 4 - 6

Complessi idrogeologici - Stato Chimico
- Buono
- Informazione non disponibile
- Scarso

Complessi idrogeologici
- Complesso Calcareo
- Complesso Calcareo Complesso dei Flysch
- Complesso calcareo Complesso dei Flysch Complesso delle rocce cristalline
- Complesso Calcareo-dolomitico
- Complesso dei depositi alluvionali dei grandi corsi d'acqua
- Complesso dei depositi alluvionali dei grandi corsi d'acqua Complesso delle sabbie
- Complesso dei Flysch
- Complesso dei Flysch Complesso evaporitico Conglomerati, sabbie,arenarie (Terravecchia)
- Complesso delle sabbie
- ZVN - Zone Vulnerabili da Nitrati (2018)

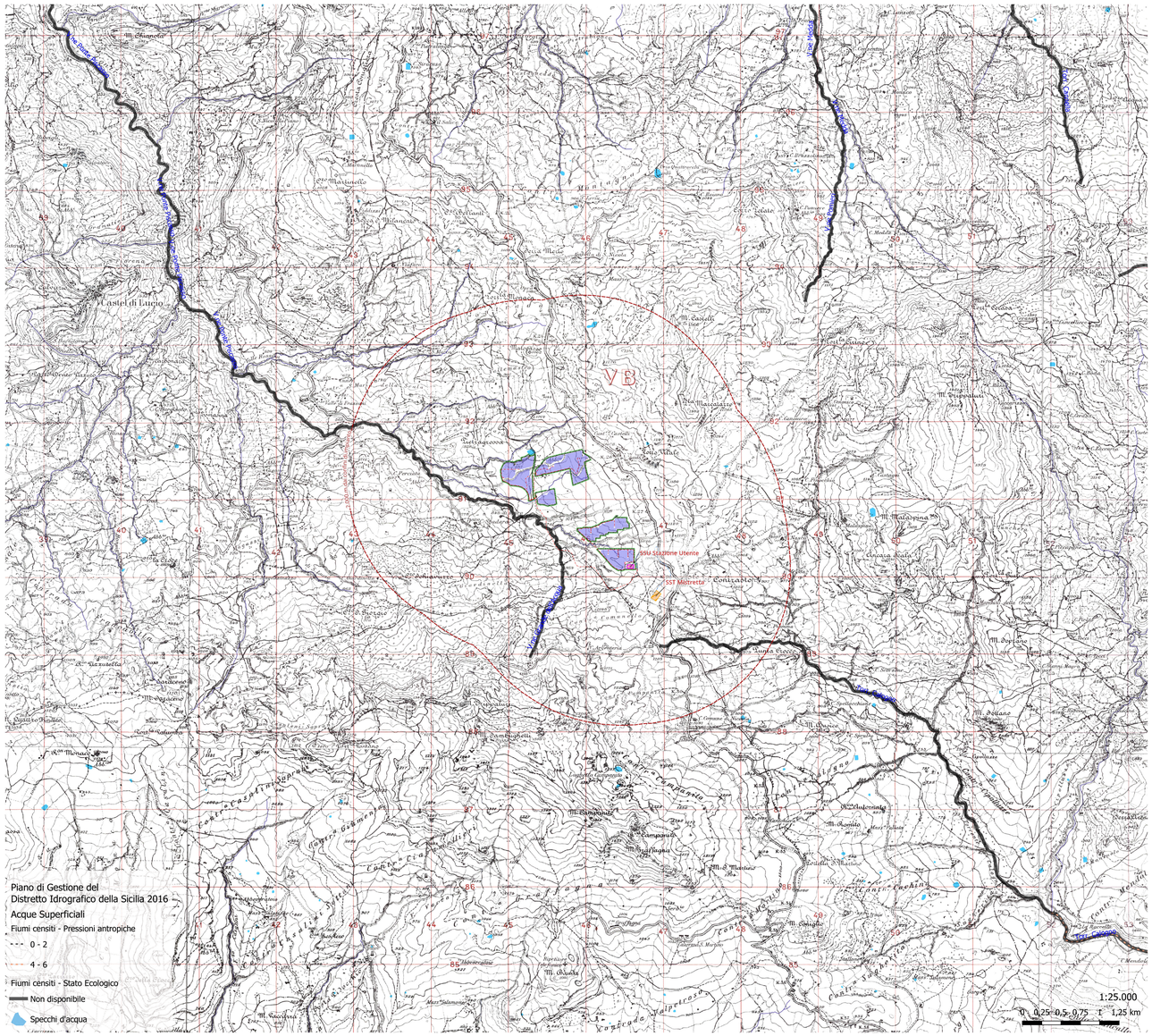

Piano di Gestione del Distretto Idrografico della Sicilia 2016

Acque Superficiali

Fiumi censiti - Pressioni antropiche
- 0 - 2
- 4 - 6

Fiumi censiti - Stato Ecologico
- Non disponibile

Specchi d'acqua

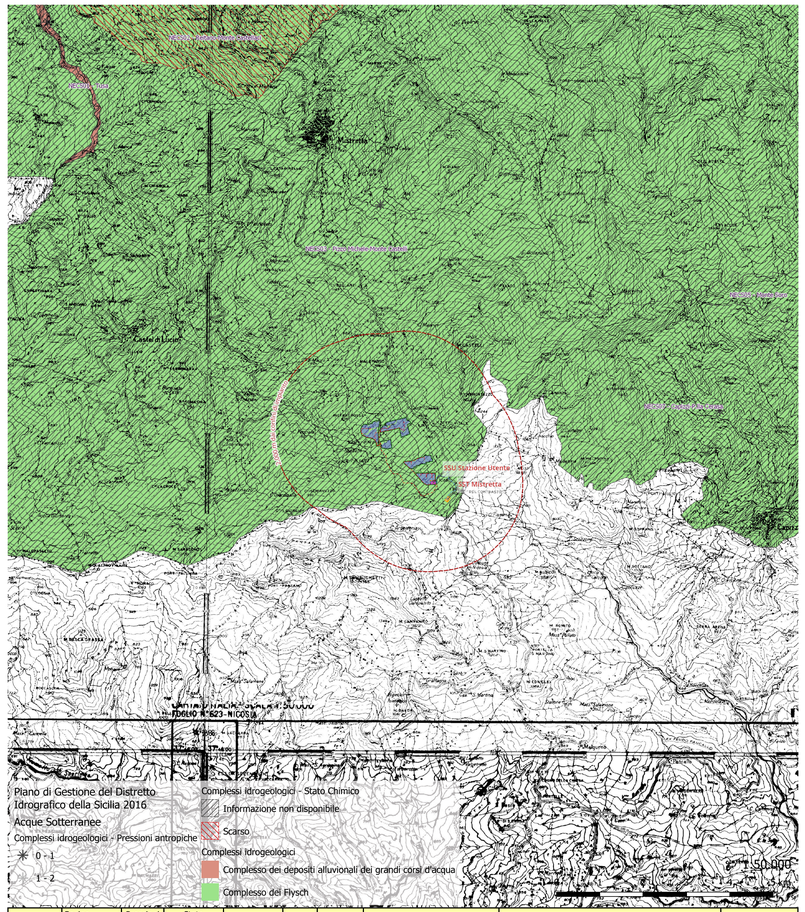

Piano di Gestione del Distretto Idrografico della Sicilia 2016

Acque Sotterranee

Complessi idrogeologici - Pressioni antropiche
- 0 - 1
- 1 - 2

Complessi idrogeologici - Stato Chimico
- Informazione non disponibile
- Scarso

Complessi Idrogeologici
- Complesso dei depositi alluvionali dei grandi corsi d'acqua
- Complesso dei Flysch

Codice	Bacino idrogeologico	Pressioni antropiche	Stato Quantitativo	Stato Chimico	Rischio	Complesso	Def. carta Mouton	Descrizione	Tipologia
ITR19NECS05	Monti Nebrodi	2	Buono	Informazione non disponibile	-	LOC	Complesso dei Flysch	alternanze di quarzareniti grossolane verdastre o grigio scure ed argilliti foglettate di colore verde o rosso vinaccia (Flysch di Monte Soro, membro quarzarenitico), alternanze di calciluttiti e o calcareniti grigio-nerastre ed argilliti grigie foglettate(Flysch di Monte Soro, membro carbonatico); Argille Scagliose Superiori.	locali falde idriche confinate
ITR19NECS03	Monti Nebrodi	1	Buono	Informazione non disponibile	-	LOC	Complesso dei Flysch	monoclinali regolari caratterizzate da bancate quarzarenitiche alternate ad argille brune del Miocene inf. poggianti su un substrato di argille grigiastre e a tratti varicolori di età Oligocene sup.	locali falde idriche confinate
ITR19NECS07	Monti Nebrodi	0	Buono	Informazione non disponibile	-	LOC	Complesso dei Flysch	Il corpo idrico è ospitato in una successione torbiditica arenaceo-argillitica (Flysch di Reitano) di età Burdigaliano sup.-Serravalliano.	Acquifero libero
ITR19NECS01	Monti Nebrodi	0	Buono	Informazione non disponibile	-	AV	Complesso dei depositi alluvionali dei grandi corsi d'acqua	Le alluvioni della Fiumara di Tusa sono costituite da prevalenti ghiaie e blocchi, ai quali si associano nel tratto medio-basso frequenti lenti limose plastiche di ridotte dimensioni e spessore. La prevalenza litologica entro il materasso alluvionale è quarzarenitica	Acquifero libero
ITR19NECS02	Monti Nebrodi	1	Buono	Scarso	a rischio	LOC	Complesso dei Flysch	successione torbiditica arenaceo-argillitica (Flysch di Reitano) di età Burdigaliano sup.-Serravalliano.	Acquifero multifalda

Firmato digitalmente da GULINO IVO
GLNIVO70C05G511H
19-10-2023 13:38 UTC

REGIONE SICILIA
PROVINCIA MESSINA
COMUNE DI MISTRETTA

PROGETTO DI UN IMPIANTO FOTOVOLTAICO A TERRA INDUSTRIALE DI POTENZA NOMINALE PARI A 49,7 MWp DENOMINATO "STORINA" DA REALIZZARSI IN AGRO DEL COMUNE DI MISTRETTA (ME) E RELATIVE OPERE DI CONNESSIONE RICADENTI NEL COMUNE DI MISTRETTA (ME)

PROGETTO DEFINITIVO

SIA03 - Analisi della componente ambiente idrico

Titolo elaborato

Committente

AS Management srl
Via Paolo Andreani n.6
20122 Milano
P.IVA 06937190822

Progettazione

SOLARNING SRL

Collaboratori
Geol. Michele Ognibene
Ing. Ivo Gulino
Ing. Antonio Nastri

Firme

Firmato digitalmente da:
GULEC ORKUN
Firmato il 2023/10/12 17:52
Seriale Certificato: 89511
Valido dal 21/01/2021 al 21/01/2024
InfoCamere Qualified Electronic Signature CA

Commessa	Cod. elaborato	Nome file	Scala	Formato	Foglio
P03/22	SIA03	03. Analisi_Componente_Acqua.pgz	1:25.000 1:50.000	1189x841	1 di 1

Rev.	Data	Oggetto revisione	Redatto	Verificato	Approvato
0	25/01/2023	Emissione			

IL PRESENTE DOCUMENTO NON POTRA' ESSERE COPIATO, RIPRODOTTO O ALTRIMENTI PUBBLICATO, IN TUTTO O IN PARTE, SENZA IL CONSENSO SCRITTO. OGNI UTILIZZO NON AUTORIZZATO SARA' PERSEGUITO A NORMA DI LEGGE.
THIS DOCUMENT CAN NOT BE COPIED, REPRODUCED OR PUBLISHED, EITHER IN PART OR IN ITS ENTIRETY, WITHOUT THE WRITTEN PERMISSION. UNAUTHORIZED USE WILL BE PROSECUTED BY LAW.