PROFILO LONGITUDINALE PISTA A07

PISTA A07

Caratteristiche Tracciato di Progetto

Quota Monte	358.66
Quota Valle	353.00
Lungh. Proiezione	256.35
Lungh. Sviluppo	256.57
Dislivello	5.66
Pendenza Minima	-0.44 %
Pendenza Massima	-8.59 %
Pendenza Media	4.44 %



LEGENDA

- Piste di accesso agli aerogeneratori
- Strada esistente
- Strada esistente da adeguare
- Allargamenti temporanei (fase di cantiere)
- Piazzole montaggio aerogeneratori
- Area montaggio - posizionamento gru ausiliarie (fase di cantiere)
- Area stoccaggio blade e montaggio gru (fase di cantiere)
- Fondazione aerogeneratore
- Sterri
- Riporti
- Tombino
- Fosso di guardia

NOTE:

- Le aree stoccaggio blade e montaggio gru non sono soggette a sbancamenti; Le aree occupate in fase di cantiere verranno ripristinate mediante rinaturalizzazione a fine lavori.

INQUADRAMENTO SU CTR_Scala 1:10000

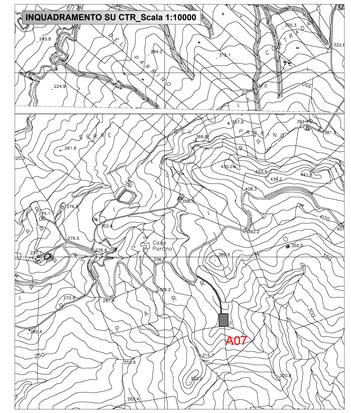

SEZIONE 1_PIAZZOLA

Area di Sterro: -21.52
Area di Riporto: 24.79

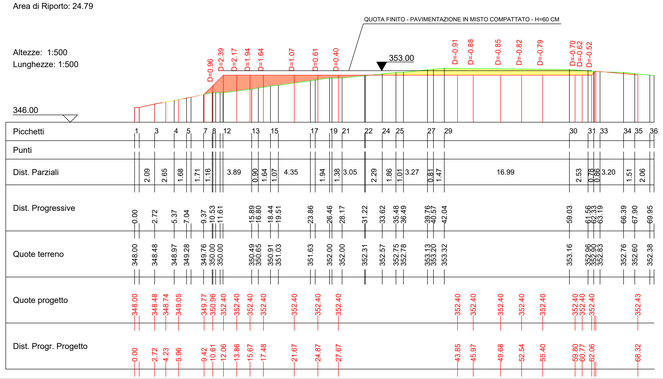

SEZIONE 2_PIAZZOLA

Area di Sterro: -0.11
Area di Riporto: 97.71

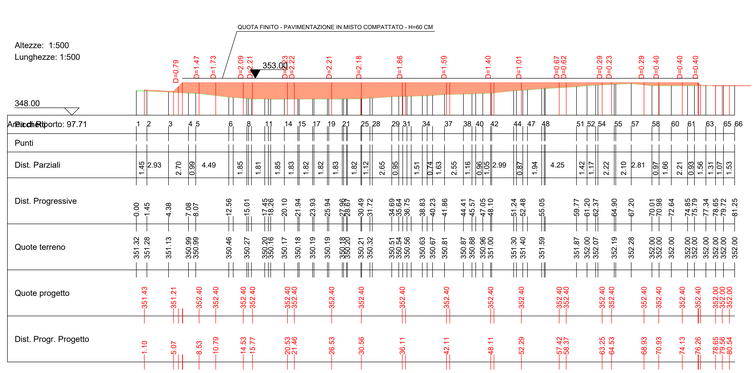

PLANIMETRIA CON ISOIPSE 2m Scala 1:1000

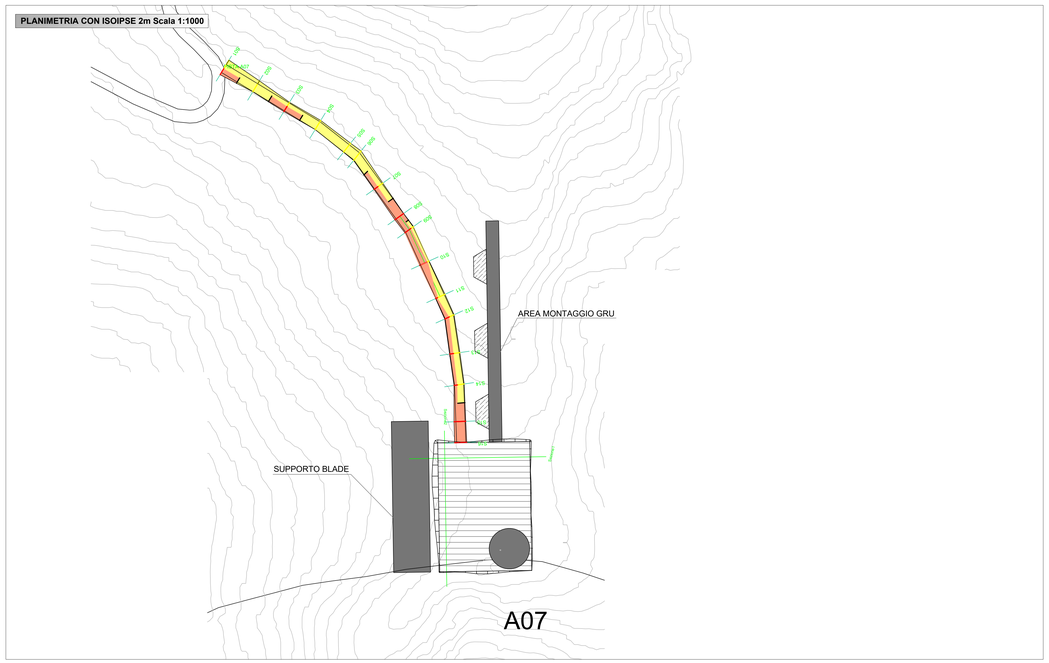

Regione Sicilia

Città Metropolitana di Palermo

Comune di Monreale

PROGETTO PER LA REALIZZAZIONE
DI UN IMPIANTO PER LA PRODUZIONE DI ENERGIA ELETTRICA A FONTE RINNOVABILE EOLICA, OPERE CONNESSE ED INFRASTRUTTURE INDISPENSABILI
località Termini di Monreale (PA)

PROGETTO DEFINITIVO

Tav.04.13
PLANIMETRIE DI DETTAGLIO
PROFILI E SEZIONI DI STRADE E PIAZZOLE

Proponente

Tata Rinnovabili S.r.l.
VIA UMBERTO GIORDANO N 152
Palermo 90144
P.IVA. 07142340822

Progettisti

Ing. Francesco Rossi
Ing. Eugenio Bordonali

ROSSI FRANCESCO MARIA
Firmato digitalmente da ROSSI FRANCESCO MARIA
Data: 2023.10.11 15:26:23 +02'00'

Formato: *841 x 1399*

Scala:

Revisione	Descrizione	Data	Preparato	Controllato	Approvato
00	Prima emissione	14/07/23		FR	Francesco Rossi

FORMATO A0+