SEZIONE 1_PIAZZOLA

Area di Sterro: -55.00
Area di Riporto: 0.41

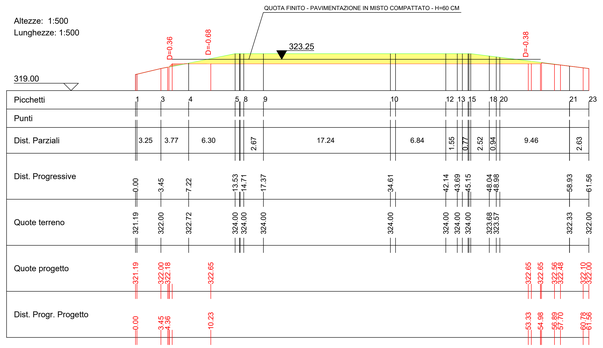

SEZIONE 2_PIAZZOLA

Area di Sterro: -53.93
Area di Riporto: 35.23

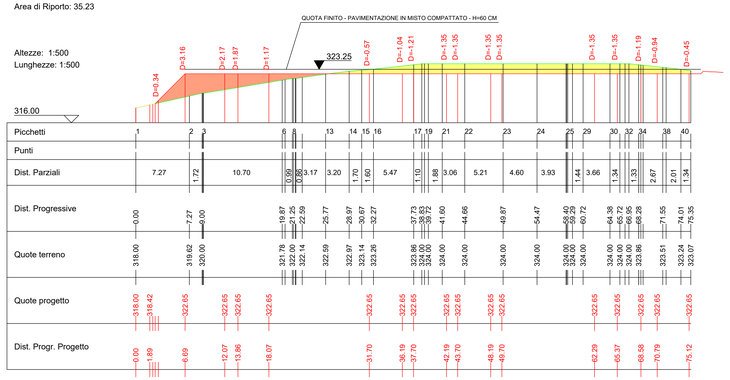

LEGENDA

- Piste di accesso agli aerogeneratori
- Strada esistente
- Strada esistente da adeguare
- Allargamenti temporanei (fase di cantiere)
- Piazzole montaggio aerogeneratori
- Area montaggio - posizionamento gru ausiliarie (fase di cantiere)
- Area stoccaggio blade e montaggio gru (fase di cantiere)
- Fondazione aerogeneratore
- Sterri
- Riporti
- Tombino
- Fosso di guardia

NOTE:

- Le aree stoccaggio blade e montaggio gru non sono soggette a sbancamenti; Le aree occupate in fase di cantiere verranno ripristinate mediante rinaturalizzazione a fine lavori.

PROFILO LONGITUDINALE PISTA A02

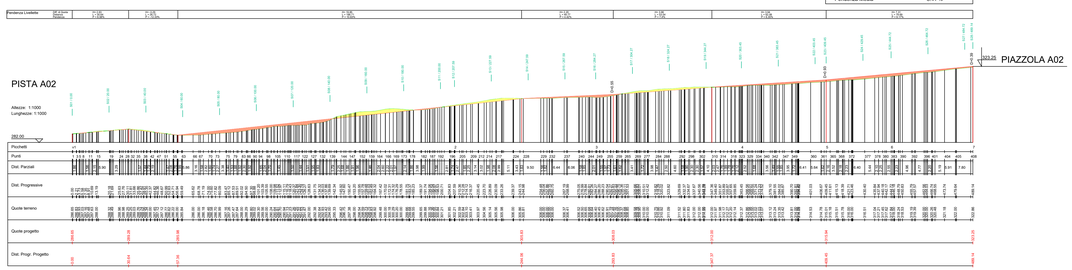

PISTA A02

Caratteristiche Tracciato di Progetto

Quota Monte	323.25
Quota Valle	285.98
Lungh. Proiezione	489.14
Lungh. Sviluppo	491.16
Dislivello	37.27
Pendenza Minima	4.42 %
Pendenza Massima	-12.33 %
Pendenza Media	8.41 %

PLANIMETRIA CON ISOIPSE 2m Scala 1:1000

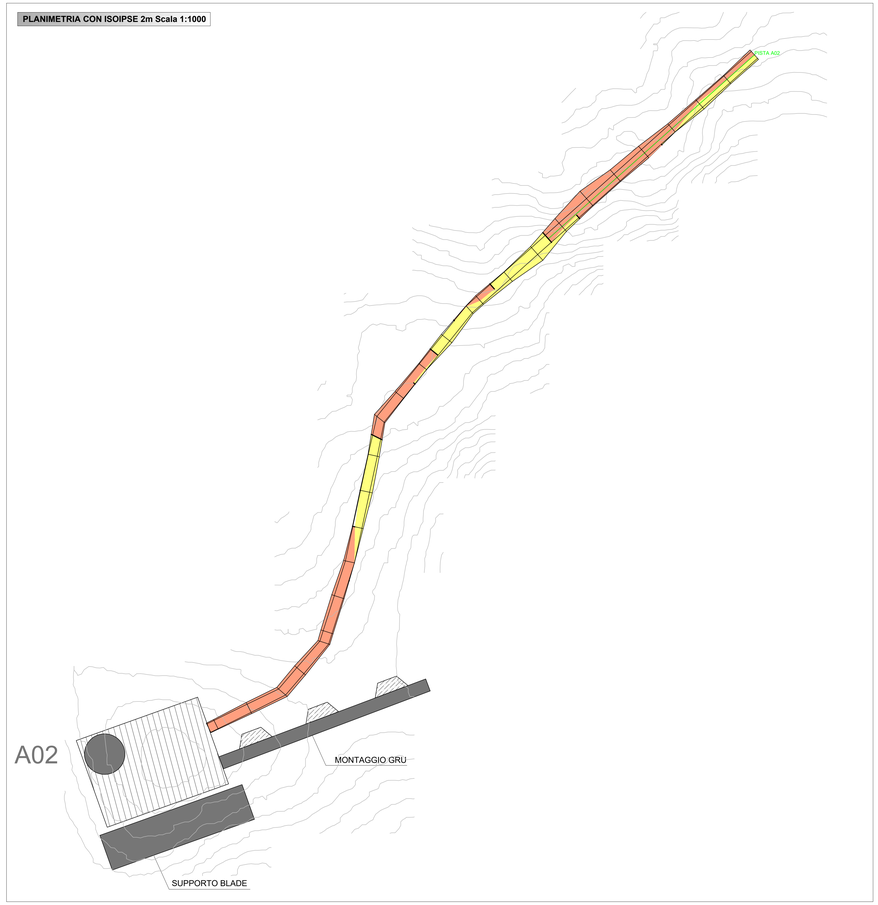

INQUADRAMENTO SU CTR_Scala 1:10000

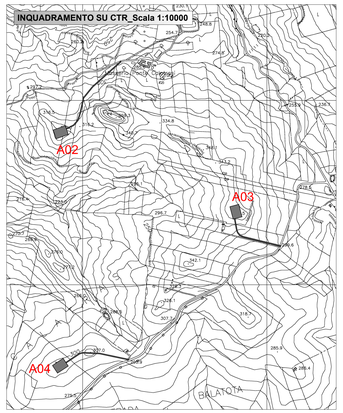

Regione Sicilia

Città Metropolitana di Palermo

Comune di Monreale

PROGETTO PER LA REALIZZAZIONE
DI UN IMPIANTO PER LA PRODUZIONE DI ENERGIA ELETTRICA A FONTE RINNOVABILE EOLICA, OPERE CONNESSE ED INFRASTRUTTURE INDISPENSABILI
località Termini di Monreale (PA)

PROGETTO DEFINITIVO

Tav.04.3
PLANIMETRIE DI DETTAGLIO
PROFILI E SEZIONI DI STRADE E PIAZZOLE

Proponente

Tata Rinnovabili S.r.l.
VIA UMBERTO GIORDANO N 152
Palermo 90144
P.IVA: 07142340822

Progettisti

Ing. Francesco Rossi
Ing. Eugenio Bordonali

eugenio bordonali 29.09.2023 15:13:53 GMT+00:00

ROSSI FRANCESCO MARIA

Firmato digitalmente da ROSSI FRANCESCO MARIA
Data: 2023.10.11 10:07:04 +02'00'

Formato
841 x 1399

Scala

Revisione	Descrizione	Data	Preparato	Controllato	Approvato
00	Prima emissione	14/07/23		FR	Francesco Rossi

FORMATO_A2+