TRACCIATO – ASSE 1 RTN
Sezione 1
Progressiva: 0+000.00
Scala: 1:200
Quota di Riferimento: 570.00

Tabella materiali

Materiale	Area (m²)	Volume (m³)	Vol. Com. (m³)
scotico	2,21	0,00	0,00
scavo	0,44	0,00	0,00
Rilevato	0,06	0,00	0,00
Fondazione stradale	2,16	0,00	0,00
Misto stabilizzato	0,47	0,00	0,00
cunetta	0,00	0,00	0,00

TRACCIATO – ASSE 1 RTN
Sezione 2
Progressiva: 0+025.00
Scala: 1:200
Quota di Riferimento: 570.00

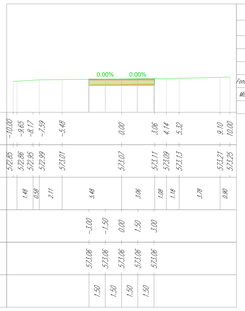

Tabella materiali

Materiale	Area (m²)	Volume (m³)	Vol. Com. (m³)
scotico	3,05	65,53	65,53
scavo	0,68	13,83	13,83
Rilevato	0,05	1,31	1,31
Fondazione stradale	3,00	64,18	64,18
Misto stabilizzato	0,60	12,84	12,84
cunetta	0,00	0,00	0,00

TRACCIATO – ASSE 1 RTN
Sezione 3
Progressiva: 0+050.00
Scala: 1:200
Quota di Riferimento: 570.00

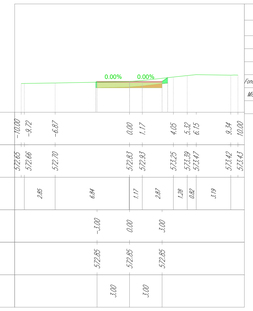

Tabella materiali

Materiale	Area (m²)	Volume (m³)	Vol. Com. (m³)
scotico	3,32	79,57	145,09
scavo	0,87	18,85	32,68
Rilevato	0,25	3,19	4,70
Fondazione stradale	3,00	75,00	139,18
Misto stabilizzato	0,60	15,00	27,84
cunetta	0,00	0,00	0,00

TRACCIATO – ASSE 1 RTN
Sezione 4
Progressiva: 0+075.00
Scala: 1:200
Quota di Riferimento: 570.00



Tabella materiali

Materiale	Area (m²)	Volume (m³)	Vol. Com. (m³)
scotico	3,36	83,51	228,60
scavo	0,90	22,35	39,67
Rilevato	1,45	19,10	23,80
Fondazione stradale	3,00	75,00	214,18
Misto stabilizzato	0,60	15,00	42,84
cunetta	0,00	0,00	0,00

TRACCIATO – ASSE 1 RTN
Sezione 5
Progressiva: 0+100.00
Scala: 1:200
Quota di Riferimento: 570.00



Tabella materiali

Materiale	Area (m²)	Volume (m³)	Vol. Com. (m³)
scotico	4,15	93,82	322,42
scavo	0,00	0,00	39,67
Rilevato	6,12	87,85	111,65
Fondazione stradale	3,00	75,00	289,18
Misto stabilizzato	0,60	15,00	57,84
cunetta	0,00	0,00	0,00

TRACCIATO – ASSE 1 RTN
Sezione 6
Progressiva: 0+125.00
Scala: 1:200
Quota di Riferimento: 570.00

Tabella materiali

Materiale	Area (m²)	Volume (m³)	Vol. Com. (m³)
scotico	5,35	118,47	440,89
scavo	0,00	0,00	39,67
Rilevato	10,49	205,17	316,82
Fondazione stradale	3,63	82,71	371,89
Misto stabilizzato	0,73	16,54	74,38
cunetta	0,00	0,00	0,00

TRACCIATO – ASSE 1 RTN
Sezione 7
Progressiva: 0+150.00
Scala: 1:200
Quota di Riferimento: 570.00

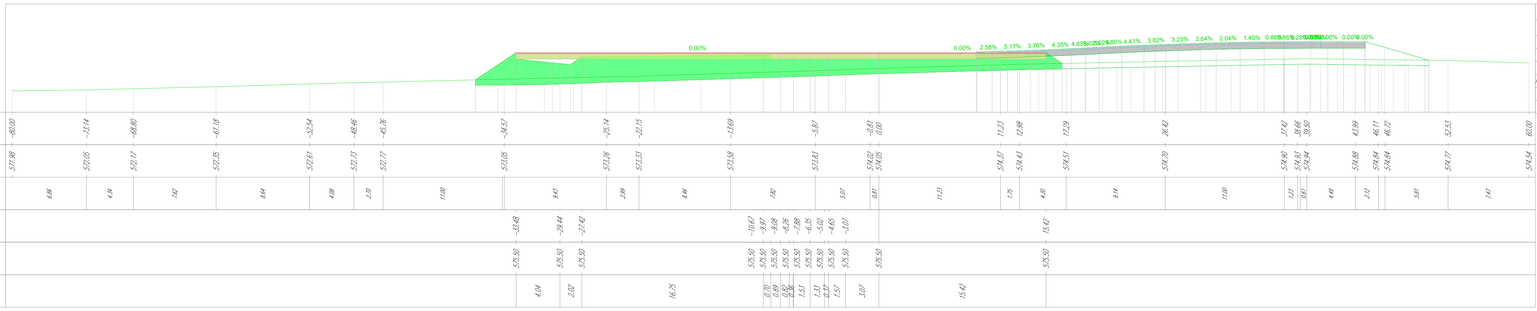

Tabella materiali

Materiale	Area (m²)	Volume (m³)	Vol. Com. (m³)
scotico	27,67	376,51	817,40
scavo	0,00	0,00	39,67
Rilevato	93,15	1124,22	1441,54
Fondazione stradale	24,45	312,46	684,35
Misto stabilizzato	4,89	62,49	136,87
cunetta	0,00	0,00	0,00

Tabella materiali

Materiale	Area (m²)	Volume (m³)	Vol. Com. (m³)
scotico	54,07	1013,50	1830,90
scavo	0,00	0,00	39,67
Rilevato	195,94	3534,98	4976,02
Fondazione stradale	51,45	1018,08	1612,43
Misto stabilizzato	10,29	185,67	322,49
cunetta	0,00	0,01	0,07

TRACCIATO – ASSE 1 RTN
Sezione 8
Progressiva: 0+175.00
Scala: 1:200
Quota di Riferimento: 570.00

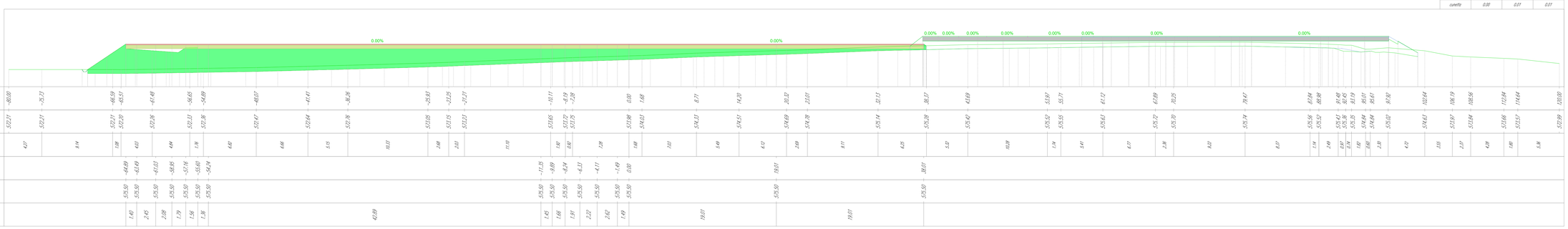

COMMITTENTE
TRE RINNOVABILI S.r.l.
wood.

STUDIO DI PROGETTAZIONE
Firmato digitalmente da CAVALLO DANIELE

REV.	DATE	DESCRIPTION	BY	CHD	APP.
1	APR-22	EMESSO PER BENESTARE TERNA	DC	VC	RM
0	GIU-21	EMESSO PER ITER AUTORIZZATIVO	DC	VC	RM

REVISIONS

Impianto eolico "Guisina" da 29,9 MW ed opere connesse

Comuni di Monreale e Piana degli Albanesi (PA)

PROGETTO DEFINITIVO IMPIANTO DI RETE

OBJECT:
TAV. 18c
Sezioni Asse 1 RTN - sezz 1-8 - Stazione RTN

Questo documento è di proprietà di TRE RINNOVABILI S.r.l. e il detentore certifica che il documento è stato ricevuto legalmente. Ogni utilizzo, riproduzione o divulgazione del documento deve essere oggetto di specifica autorizzazione da parte di TRE RINNOVBILI S.r.l.

APPROVED FOR CONSTRUCTION
DWG. REV. DATE
SIGNATURE
ORDER N°
SUPPLIER
CONTRACT N° DBN1007A
SUBPROJECT CODE:
THIS DWG. SUPERSEDED BY
THIS DWG. SUPERSEDES
SCALE 1:200
FWI DWG N°
SHEET OF
REV. 1
CAD FILE NAME:
A0