SEZIONE N. : 722
QT. PROGETTO : 495.605
DIST.PROG. : 18025.32

SEZIONE N. : 722
QT. PROGETTO : 496.892
DIST.PROG. : 18025.00

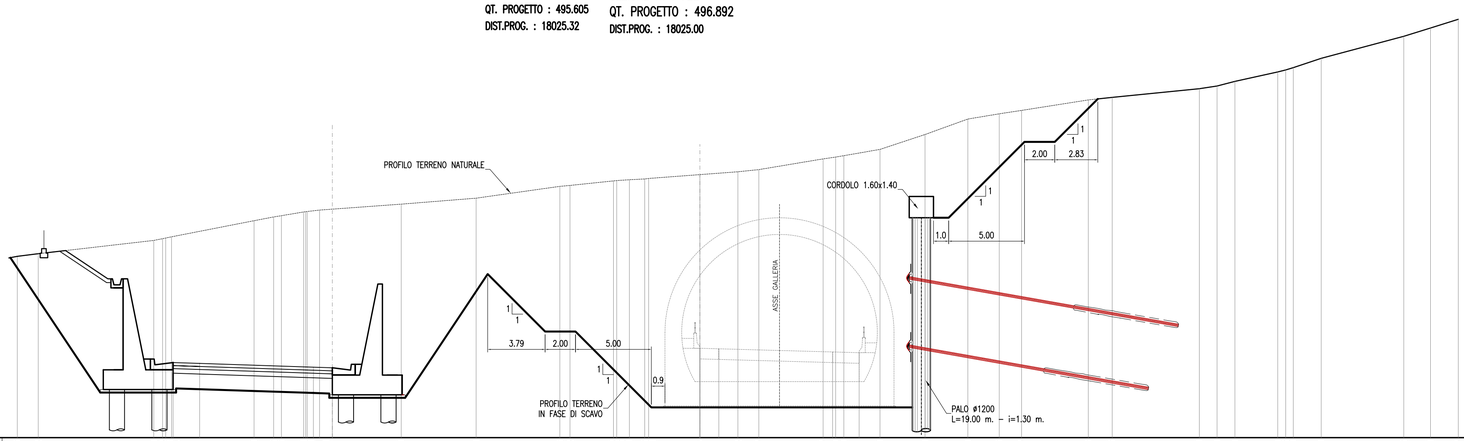

SCALA 1:200

QT.RIF. 491.000

QUOTE TERRENO	502.95, 503.12, 504.00, 504.12, 504.18, 504.24, 505.30, 505.55, 505.63, 506.88, 506.91, 506.97, 508.00, 506.39, 506.78, 507.56, 507.62, 507.92, 507.95, 508.05, 508.08, 508.34, 508.52, 508.67, 509.37, 509.49, 509.54, 509.59, 510.00, 510.98, 512.00, 512.35, 512.57, 513.26, 513.43, 514.00, 514.18, 514.48, 515.10, 515.23, 515.39, 516.00, 517.45, 518.00, 518.57
DIST.PARZIALI TERRENO	1.38, 7.62, 1.58, 0.28, 0.13, 5.44, 1.29, 0.51, 1.47, 0.81, 5.39, 4.94, 5.52, 0.67, 2.86, 0.84, 1.01, 3.38, 2.51, 1.38, 4.24, 0.83, 0.54, 2.38, 2.97, 2.82, 2.07, 1.47, 4.40, 1.58, 5.74, 1.17, 1.18, 2.82, 0.58, 0.58, 1.84, 5.44, 1.76, 1.83
QUOTE PROGETTO	495.951, 495.894, 495.646, 495.605, 496.892, 496.857, 496.649, 496.601
DIST.PARZIALI PROGETTO	1.75, 7.50, 1.25, 24.23, 1.25, 7.50, 1.75

SEZIONE N. : 723
QT. PROGETTO : 495.327
DIST.PROG. : 18050.51

SEZIONE N. : 723
QT. PROGETTO : 496.623
DIST.PROG. : 18050.00

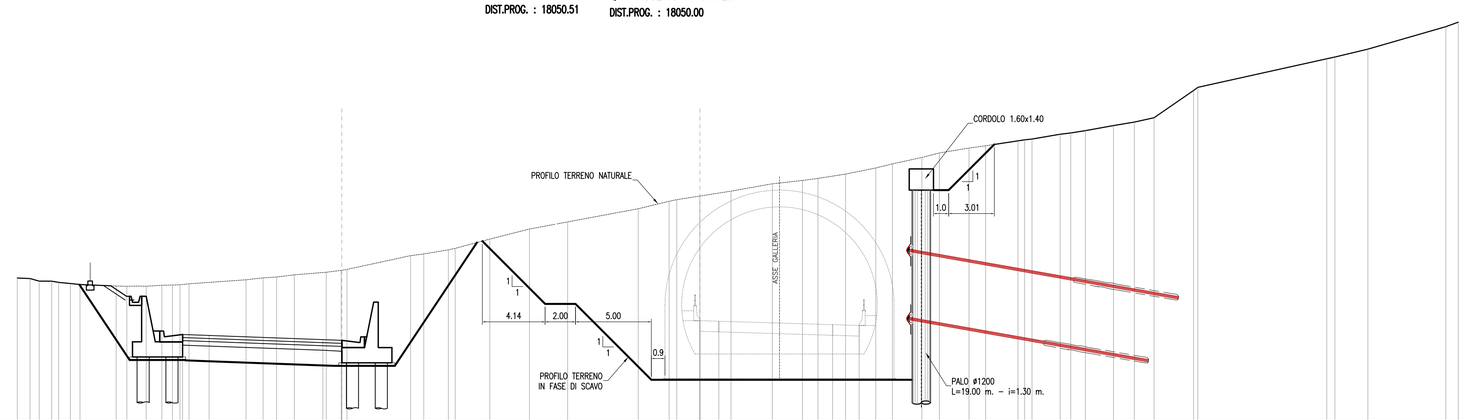

SCALA 1:200

QT.RIF. 490.000

QUOTE TERRENO	498.43, 499.40, 499.23, 499.22, 499.15, 499.07, 499.01, 498.80, 498.89, 498.90, 498.89, 498.96, 498.97, 498.99, 499.05, 499.32, 499.44, 499.50, 499.64, 499.81, 500.34, 500.40, 500.91, 501.02, 501.29, 501.39, 502.00, 502.66, 503.13, 504.00, 504.49, 504.60, 504.84, 505.16, 505.65, 505.86, 506.00, 506.28, 506.69, 506.96, 507.38, 507.68, 508.00, 508.15, 508.48, 508.54, 508.59, 508.91, 508.99, 509.15, 509.48, 509.71, 510.00, 511.80, 512.00, 513.88, 514.00, 514.52, 516.00, 516.30
DIST.PARZIALI TERRENO	0.84, 0.60, 0.24, 0.15, 0.77, 2.38, 0.70, 0.68, 0.38, 1.03, 0.70, 0.48, 0.49, 0.60, 3.76, 1.12, 0.89, 1.17, 2.10, 0.99, 0.06, 4.19, 0.87, 1.62, 0.45, 2.29, 2.61, 2.52, 4.65, 2.03, 0.50, 1.52, 2.05, 2.72, 1.98, 1.02, 1.82, 1.99, 1.09, 1.94, 1.15, 1.96, 1.10, 2.13, 0.44, 0.49, 1.86, 0.70, 0.96, 1.85, 1.37, 1.30, 2.60, 8.50, 0.53, 2.18, 5.14, 0.82
QUOTE PROGETTO	495.711, 495.647, 495.373, 495.327, 496.623, 496.585, 496.359, 496.306
DIST.PARZIALI PROGETTO	1.75, 7.50, 1.25, 23.60, 1.25, 7.50, 1.75

SEZIONE N. : 723A
QT. PROGETTO : 495.272
DIST.PROG. : 18055.55

SEZIONE N. : 723A
QT. PROGETTO : 496.569
DIST.PROG. : 18055.00

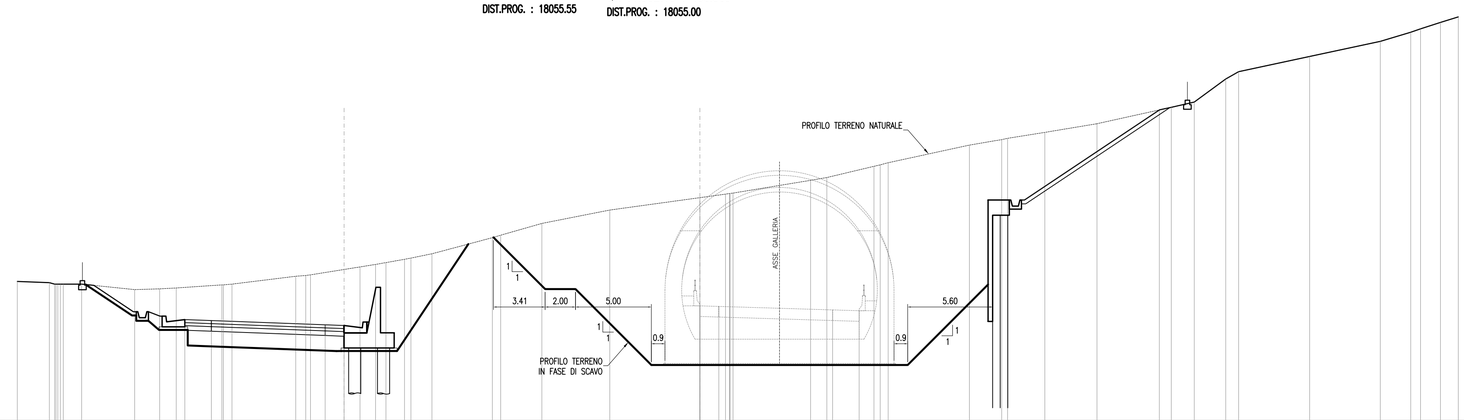

SCALA 1:200

QT.RIF. 489.000

QUOTE TERRENO	498.18, 498.10, 498.00, 498.00, 498.00, 498.00, 497.64, 497.69, 497.75, 497.95, 498.05, 498.00, 498.52, 498.57, 498.61, 499.13, 499.30, 499.42, 499.64, 499.72, 500.00, 501.06, 501.22, 502.00, 502.88, 503.70, 503.93, 503.98, 504.00, 504.84, 505.02, 505.76, 505.80, 506.00, 507.16, 507.57, 507.61, 508.00, 508.57, 509.48, 509.65, 510.00, 511.52, 512.00, 513.00, 514.00, 514.60, 514.82, 515.25, 515.61
DIST.PARZIALI TERRENO	2.11, 0.35, 1.21, 3.50, 1.64, 1.10, 3.01, 0.37, 4.20, 0.68, 3.26, 1.03, 0.49, 1.22, 0.42, 1.38, 3.98, 0.55, 2.72, 4.48, 5.94, 1.69, 5.11, 1.07, 3.11, 0.41, 0.04, 5.36, 2.13, 0.33, 2.46, 3.44, 4.11, 0.74, 1.52, 2.07, 0.85, 4.68, 4.66, 2.01, 0.46, 1.31, 1.18
QUOTE PROGETTO	495.663, 495.598, 495.318, 495.272, 496.569, 496.531, 496.301, 496.247
DIST.PARZIALI PROGETTO	1.75, 7.50, 1.25, 23.45, 1.25, 7.50, 1.75

ANAS S.p.A.
Direzione Centrale Programmazione Progettazione

CORRIDOIO PLURIMODALE TIRRENICO–NORD EUROPA
ITINERARIO AGRIGENTO –CALTANISSETTA–A19
S.S. N° 640 "DI PORTO EMPEDOCLE"
AMMODERNAMENTO E ADEGUAMENTO ALLA CAT. B DEL D.M. 5.11.2001
Dal km 44+000 allo svincolo con l'A19

PROGETTO DEFINITIVO

GRUPPO DI PROGETTAZIONE

ATI:
TECHNITAL s.p.a. (mandataria)
S.I.S. Studio di Ingegneria Stradale s.r.l.
DELTA Ingegneria s.r.l.
INFRATEC s.r.l Consulting Engineering
PROGIN s.p.a.

I RESPONSABILI DI PROGETTO
Dott. Ing. M. Raccosta
Ordine Ing. Verona n° A1665
Prof. Ing. A. Bevilacqua
Ordine Ing. Palermo n° 4058
Dott. Ing. M. Carlino
Ordine Ing. Agrigento n° A628
Dott. Ing. N. Troccoli
Ordine Ing. Potenza n° 836
Dott. Ing. S. Esposito
Ordine Ing. Roma n° 20837

IL GEOLOGO

INTEGRAZIONE PRESTAZIONI SPECIALISTICHE
Dott. Ing. M. Raccosta

VISTO:IL RESPONSABILE DEL PROCEDIMENTO
Dott. Ing. Massimiliano Fidenzi

VISTO:IL RESPONSABILE DEL SERVIZIO PROGETTAZIONE
Dott. Ing. Antonio Valente

DATA

PROTOCOLLO

GALLERIE ARTIFICIALI
GALLERIA SAN FILIPPO: PROGR. 17+920.00

SEZIONI TRASVERSALI
IN FASE DI SCAVO (TAV. 3di4)

CODICE PROGETTO	NOME FILE	REVISIONE	FOGLIO	SCALA:
L0407B D 0501	L0407B_D_0501_T01_GA04_STR_SE03_A.DWG CODICE ELAB. T01 GA04 STR SE03	A	03 DI 04	1:200

REV.	DESCRIZIONE	DATA	VERIFICATO RESP. TECNICO	CONTROLLATO RESP. D'ITINERARIO	APPROVATO RESP. DI SETTORE
D					
C					
B					
A	EMISSIONE	Ottobre 2006	P. Polani	F. Arciuli	C. Marro