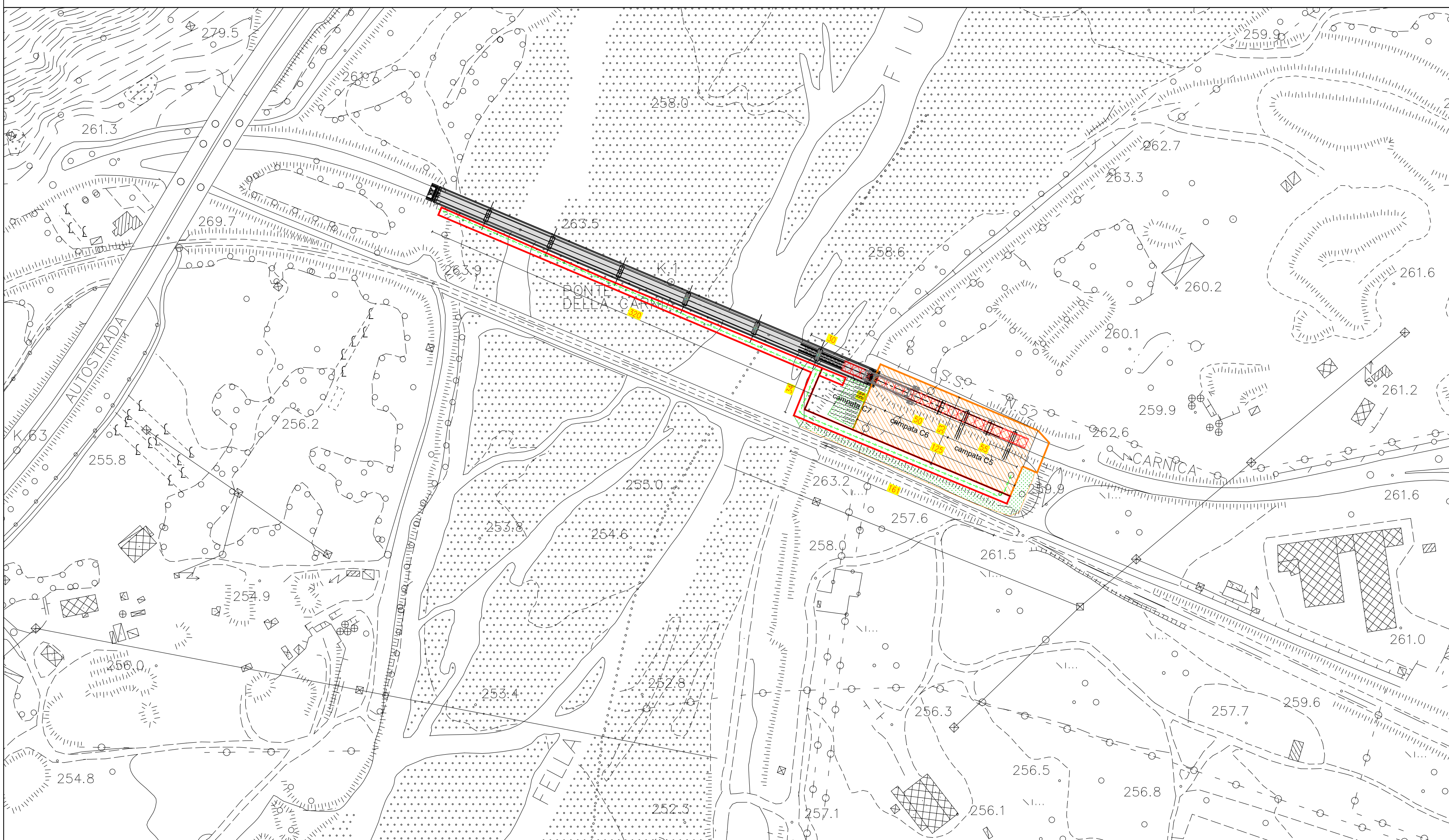
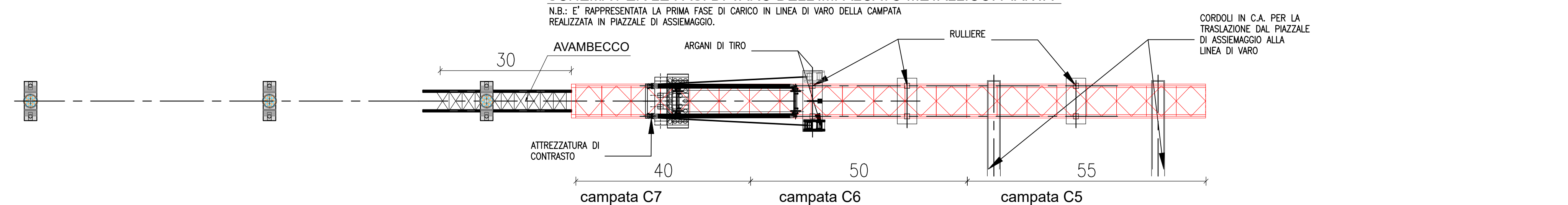


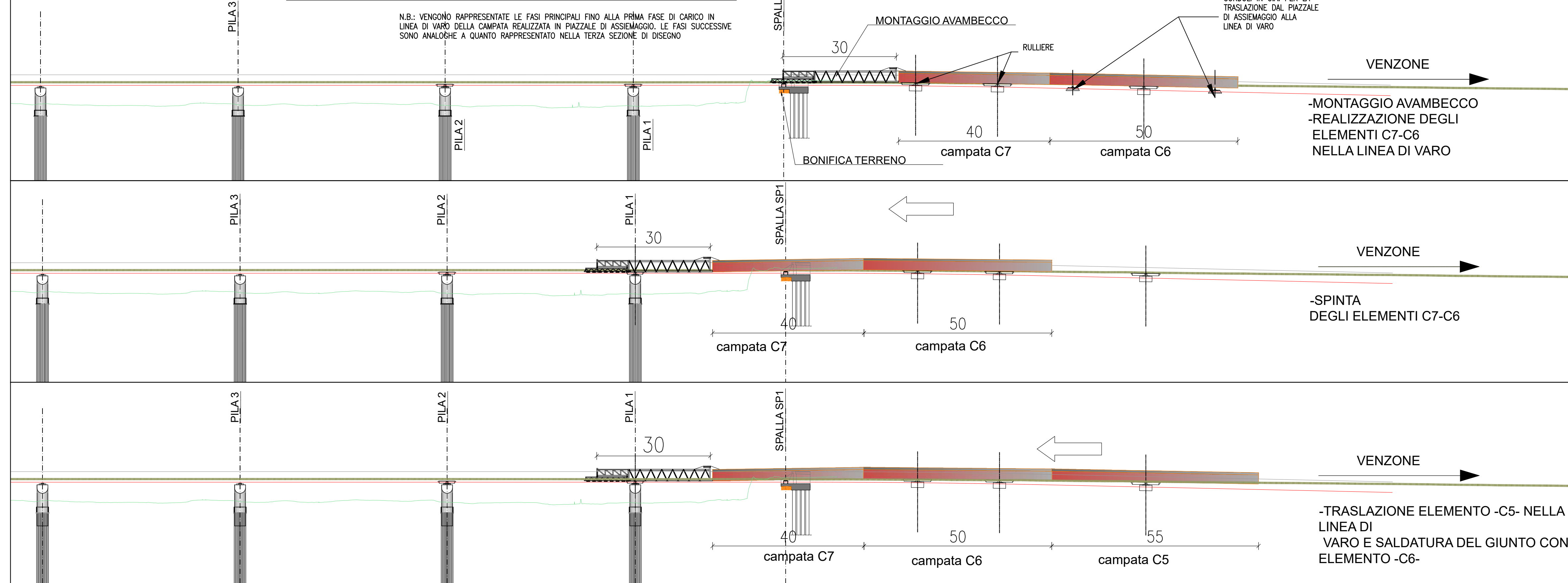
PLANIMETRIA DELLA CANTIERIZZAZIONE PER LE OPERAZI VARO



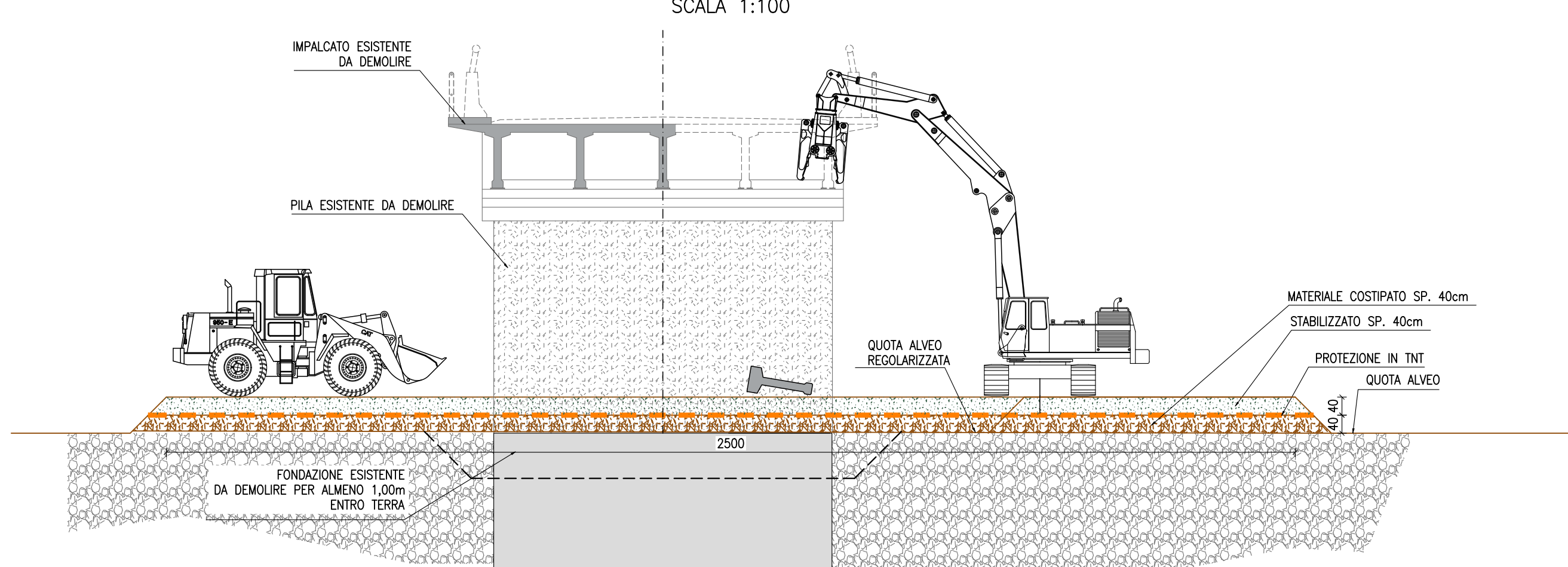
SCHEMA PER LE FASI DI VARO DELL'IMPALCATO METALLICO: PIANTA



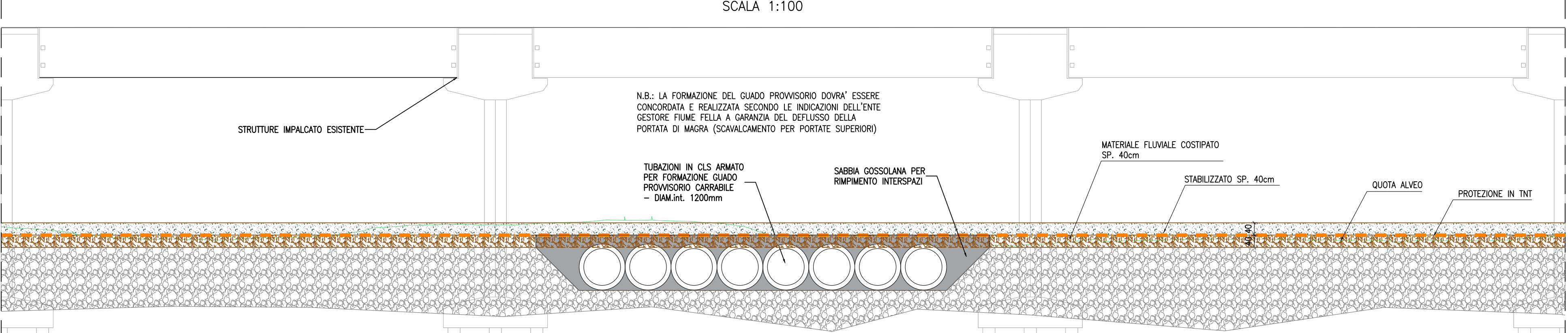
SCHEMA PER LE FASI DI VARO DELL'IMPALCATO METALLICO: SEZIONI



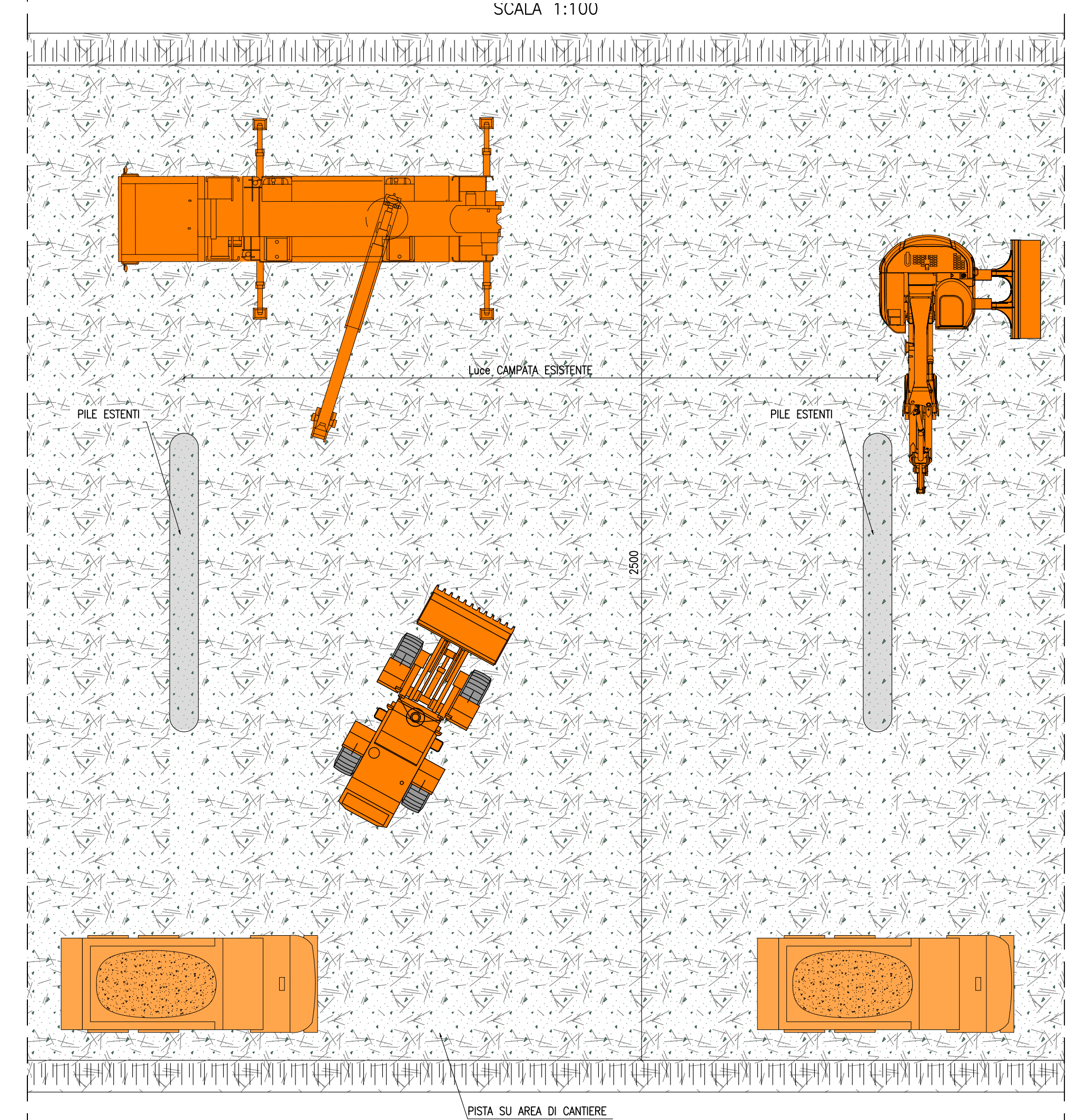
SEZIONE SCHEMA AREA DI CANTIERE PER LE DEMOLIZIONI



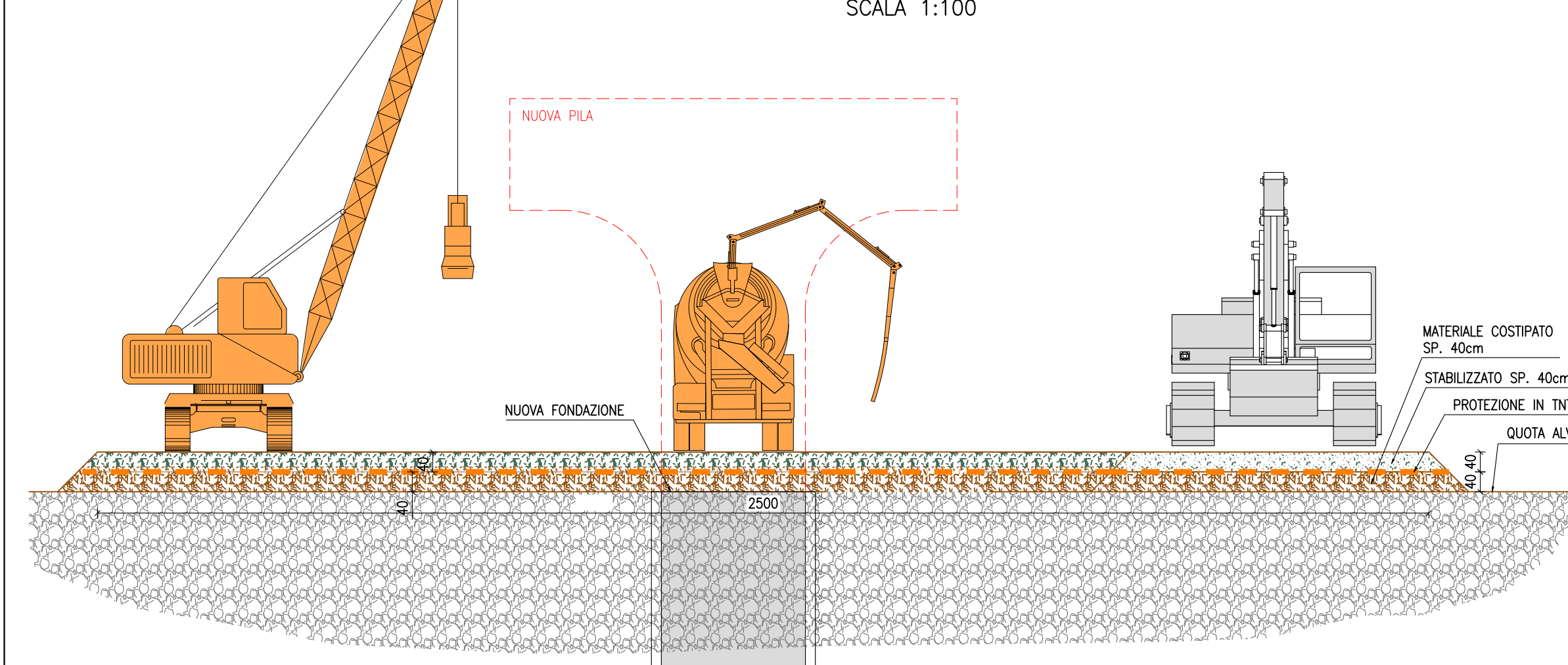
SEZIONE - SCHEMA BY-PASS IDRAULICO PROVVISORIO



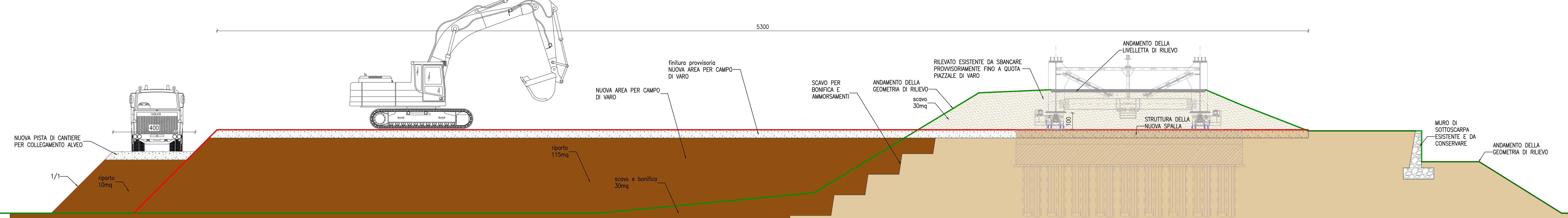
PIANTA SCHEMA AREA DI CANTIERE PER LE DEMOLIZIONI e SUCCESSIVE NUOVE OPERE



SEZIONE SCHEMA AREA DI CANTIERE PER LA COSTRUZIONE NUOVE PILE



SEZIONE - SCHEMA AREA CAMPO DI VARO



FRIULI VENEZIA GIULIA STRADE SPA

DA 24-2018 / II - S.S. 52 "Carnica"

LAVORI DI RICOSTRUZIONE DEL PONTE SUL FIUME FELLA NEI COMUNI DI AMARO E VENZONE DAL km 0+800 AL km 1+190 CIRCA

PROGETTO DEFINITIVO / ESECUTIVO

PROGETTAZIONE GENERALE e COORDINAMENTO:
 dott. ing. Luca Vittori
 Ordine degli Ingegneri della Provincia di Gorizia - posizione n° 446/A

PROGETTAZIONE STRUTTURALE:
 E2B S.r.l. - Via Fontana Mirandoli n.24 Padova
 dott. ing. Alessandro Corti - Ordine degli Ingegneri della Provincia di Padova - posizione n° 3325/A

GEOLOGIA:
 dott. geol. Umberto Stefanini - Ordine dei Geologi della Regione FVG - posizione n° 153/A
 dott. geol. Massimo Valentini - Ordine dei Geologi della Regione FVG - posizione n° 289/A

COORDINATORE DELLA SICUREZZA IN FASE DI PROGETTAZIONE:
 dott. ing. Fabrizio Casarini
 Ordine degli Ingegneri della Provincia di Pordenone posizione n° 940/A

IL RESPONSABILE UNICO DEL PROCEDIMENTO e DIRETTORE GENERALE:
 dott. ing. Sandro D'ottone
 Ordine degli Ingegneri della Provincia di Treviso - posizione n° 1191/A

CANTIERIZZAZIONE PER LE DEMOLIZIONI, RICOSTRUZIONI E VARO

CIP: E174190010002	NUMERO ELABORATO	REVISIONE	SCALA
PROGETTO AL: A032028	T.30	B	
CODICE LAVORO: 04.30.0101	CODIFICA: 630PESTR30		
B	SECONDA EMISSIONE PER VALIDAZIONE	AGOSTO 2022	M.M. A.C. A.C.
A	PRIMA EMISSIONE	MAGGIO 2022	M.M. A.C. A.C.
REV.	DESCRIZIONE	DATA	REDATTO VERIFICATO APPROVATO