COPERTURA MINIMA DELLA CONDOTTA		⩾ 2.50 m
AREA DI PASSAGGIO		PN

CONFINI AMMINISTRATIVI

DATI DI COSTRUZIONE

PRESSIONE MASSIMA DI PROGETTO (DP) 75.0 bar

GRADO DI UTILIZZAZIONE DICHIARATO f = 0.72

GRADO DI UTILIZZAZIONE ADOTTATO

- linea a spessore normale f = 0.67
- linea a spessore maggiorato f = 0.57

REALIZZATO IN CONFORMITA' AL D.M. 17/04/08

DATI DI ESERCIZIO (C.P.I.)

PRESSIONE MASSIMA DI ESERCIZIO (MOP) 75.0 bar

GRADO DI UTILIZZAZIONE f = 0.72

IMPIANTO IN CONFORMITA' AL D.M. 17/04/08

RIVESTIMENTO GIUNTI DI SALDATURA

FASCE TERMORESTRINGENTI CON PEZZE DI CHIUSURA E PRIMER PER GIUNTI DI SALDATURA, CLASSE DI SOLLECITAZIONE C - 50 SECONDO TAB. GASD A.07.10.02

SU T.O.C.: FASCE TERMORESTRINGENTI CON PEZZE DI CHIUSURA E PRIMER PER GIUNTI DI SALDATURA, CLASSE DI SOLLECITAZIONE C - 50 PER T.O.C. SECONDO TAB. GASD A.07.10.02

IMPIANTO MUNITO DI CAVO TELE

DATI GENERALI

DN	1200	SP	16.1	1141.91	m
DN	1200	SP	18.9	4911.88	m
DN	1200	SP	25.9	95.45	m

DIAMETRO INTERNO DEFINITO Di 1184.3 mm

LUNGHEZZA TOTALE IMPIANTO 16149.24 m

CONFINI AMMINISTRATIVI

PLANIMETRIA 1:2000

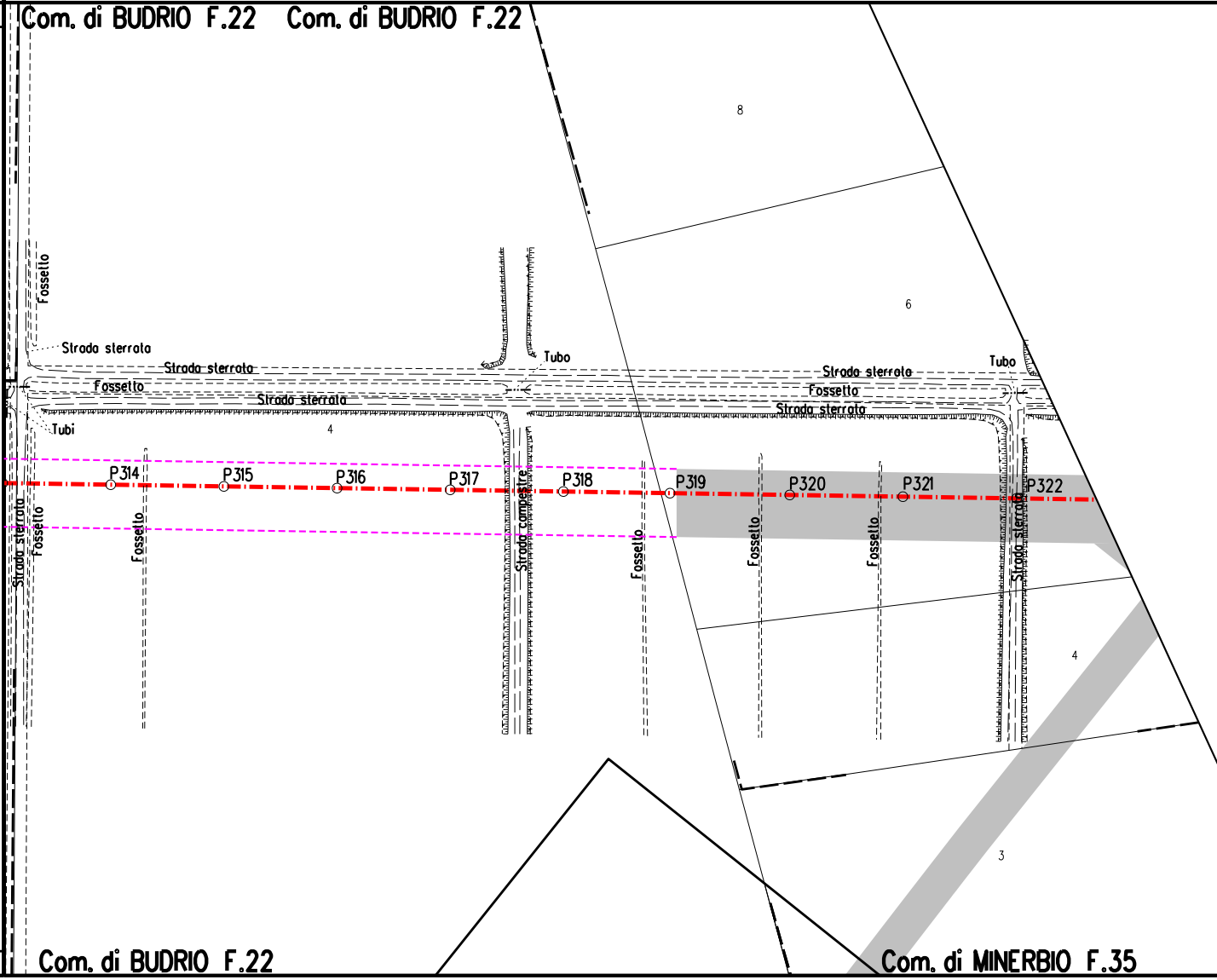
Com. di BUDRIO F.22
Com. di BUDRIO F.22
Com. di BUDRIO F.22
Com. di MINERBIO F.35
8
6
4
4
3
Fossetto
Strada sterrata
Strada sterrata
Fossetto
Strada sterrata
Tubo
Strada sterrata
Fossetto
Strada sterrata
Tubo
Tubi
Strada sterrata
Fossetto
Fossetto
Strada campestre
Fossetto
Fossetto
Fossetto
Strada sterrata
P314
P315
P316
P317
P318
P319
P320
P321
P322

⩾ 2.50 m

AREA DI PASSAGGIO A SERVIZIO DELLA T.O.C.

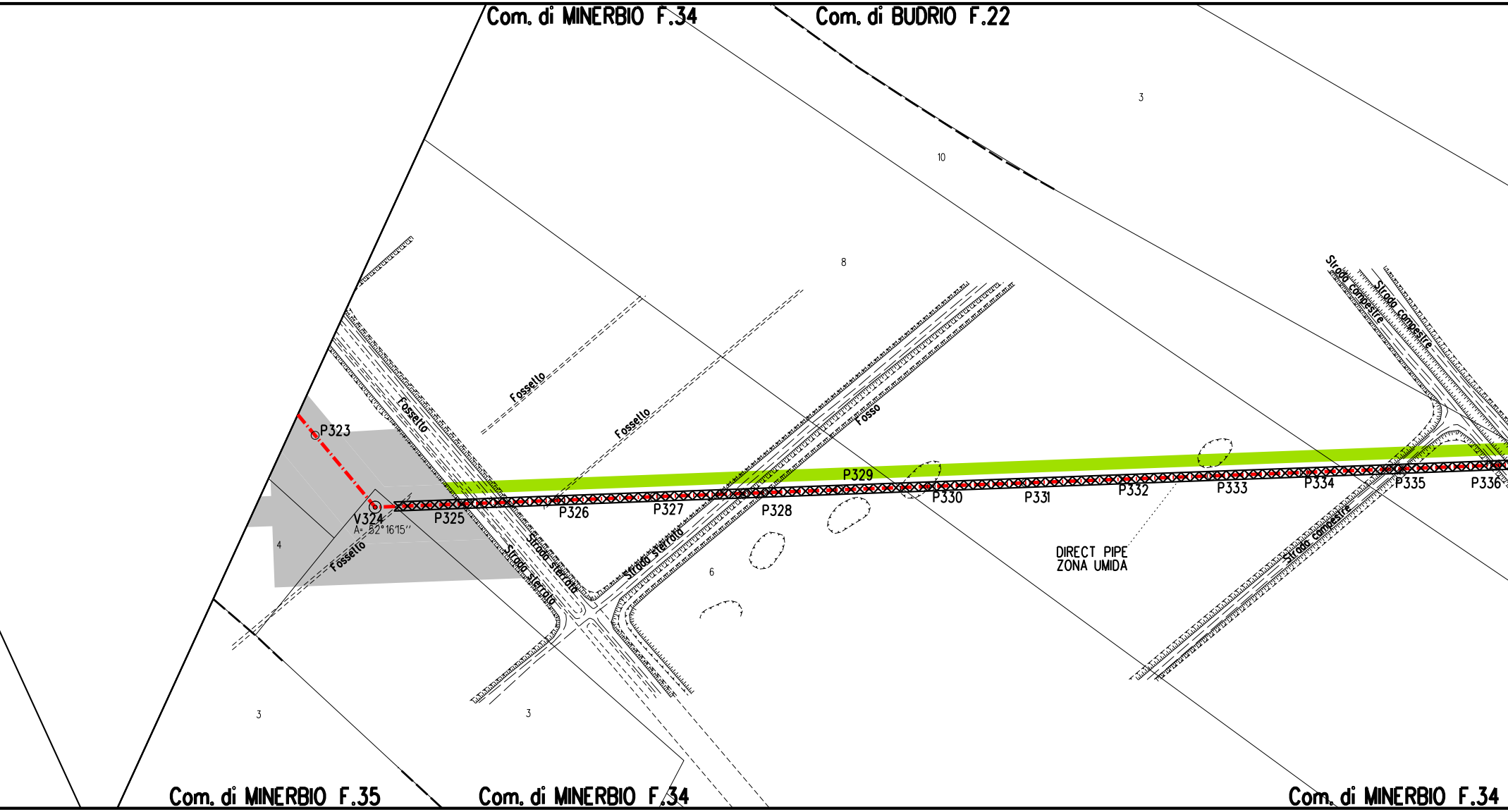
Com. di MINERBIO F.34
Com. di BUDRIO F.22
3
10
8
Fossello
Fossello
Fossello
Fosso
P323
V324
A= 52°16'15"
P325
P326
P327
P328
P329
P330
P331
P332
P333
P334
P335
P336
Strada sterrata
Strada sterrata
Strada sterrata
Strada campestre
Strada campestre
Strada campestre
Fossello
4
6
DIRECT PIPE
ZONA UMIDA
3
3
Com. di MINERBIO F.35
Com. di MINERBIO F.34
Com. di MINERBIO F.34

⩾ 2.50 m

PN

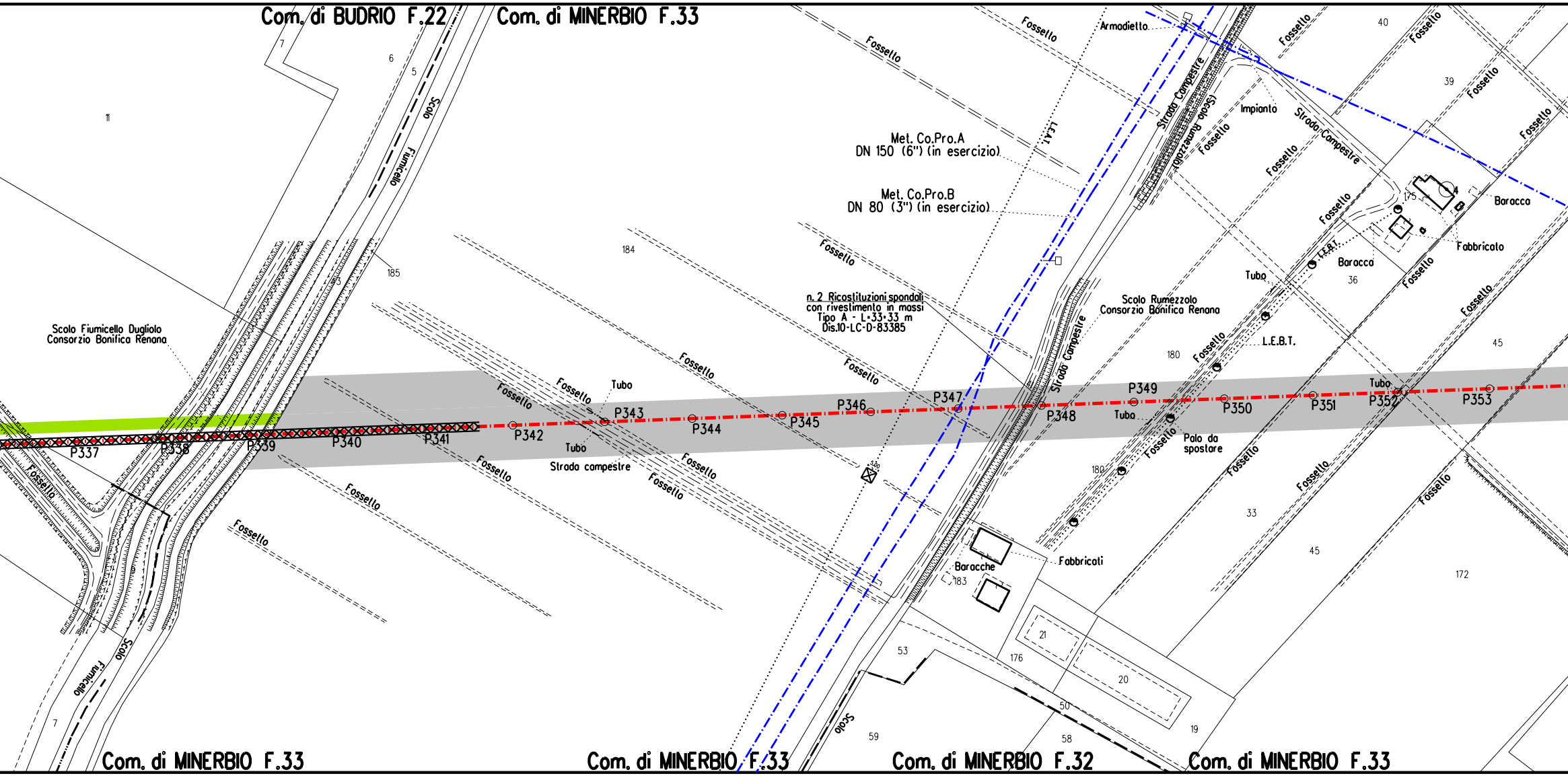
Com. di BUDRIO F.22
Com. di MINERBIO F.33
Com. di MINERBIO F.33
Com. di MINERBIO F.33
Com. di MINERBIO F.32
Com. di MINERBIO F.33
Scolo Fiumicello
Scolo Fiumicello
Scolo Fiumicello Dugliolo
Consorzio Bonifica Renana
Met. Co.Pro.A
DN 150 (6") (in esercizio)
Met. Co.Pro.B
DN 80 (3") (in esercizio)
n. 2 Ricostituzioni spondali
con rivestimento in massi
Tipo A - L=33.33 m
Dis.10-LC-D-83385
Scolo Rumezzolo
Consorzio Bonifica Renana
Scolo Rumezzolo
Strada Campestre
Strada Campestre
Strada Campestre
Strada campestre
Armadietto
Impianto
Baracca
Baracca
Fabbricato
Fabbricati
Baracche
Tubo
Tubo
Tubo
Tubo
Tubo
L.E.B.T.
L.E.B.T.
L.E.B.T.
Palo da
spostare
Fossello
Scolo
P337
P338
P339
P340
P341
P342
P343
P344
P345
P346
P347
P348
P349
P350
P351
P352
P353
11
7
6
5
185
184
180
180
183
175
40
39
36
45
45
33
172
53
176
21
20
50
58
59
19
7

⩾ 2.50 m

PNI

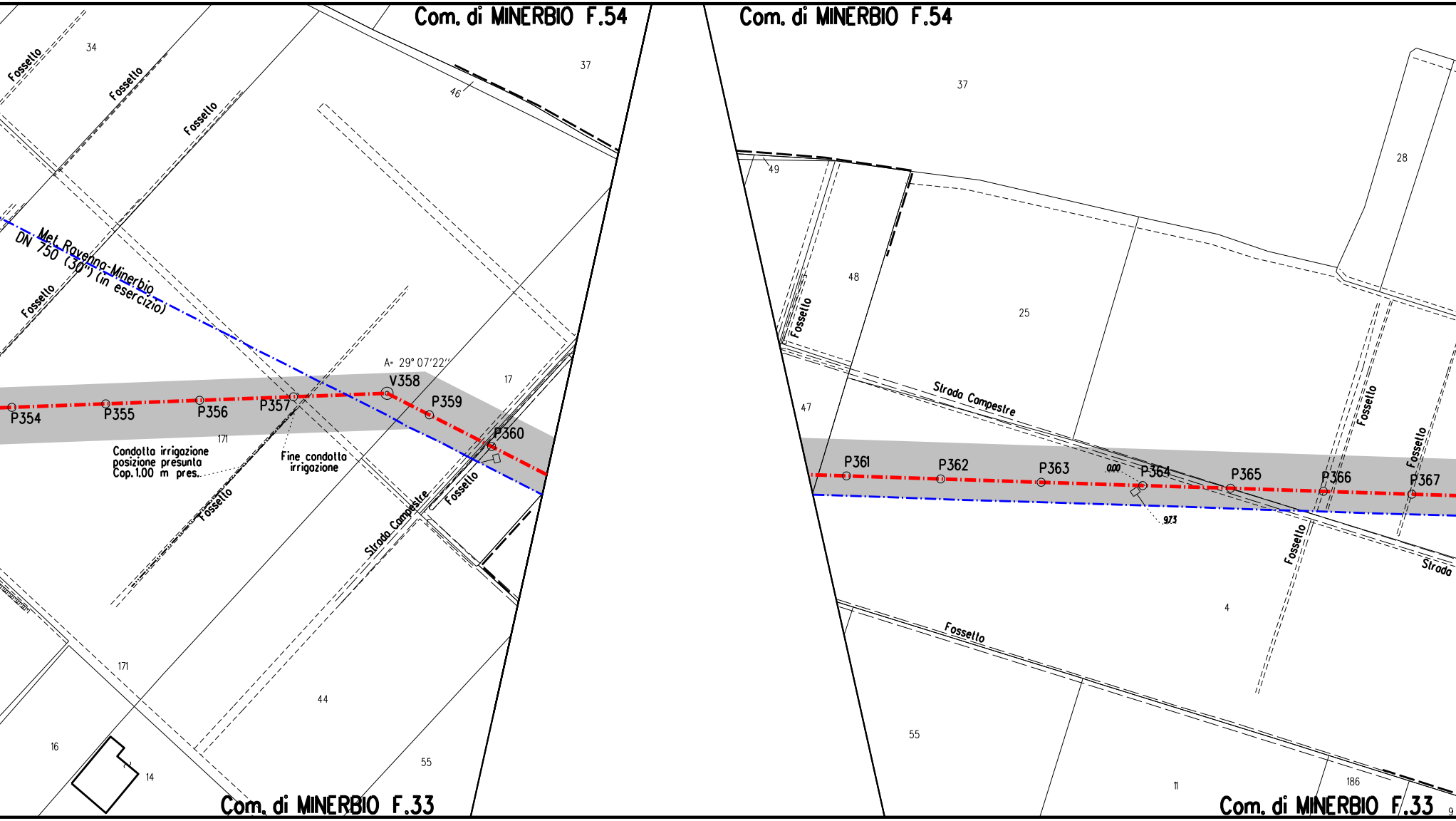
Com. di MINERBIO F.54
Com. di MINERBIO F.54
Com. di MINERBIO F.33
Com. di MINERBIO F.33
Fossello
Fossello
Fossello
Fossello
Fossello
Fossello
Fossello
Fossello
Fossello
Fossello
Met. Ravenna-Minerbio
DN 750 (30") (in esercizio)
A= 29° 07'22''
V358
P354
P355
P356
P357
P359
P360
P361
P362
P363
P364
P365
P366
P367
Condotta irrigazione
posizione presunta
Cop. 1.00 m pres.
Fine condotta
irrigazione
Strada Campestre
Strada Campestre
Strada
34
37
46
17
171
171
44
55
16
14
37
49
48
25
28
47
4
55
11
186
9
000
973

NO PISTA	PNI	NO PISTA	PNI

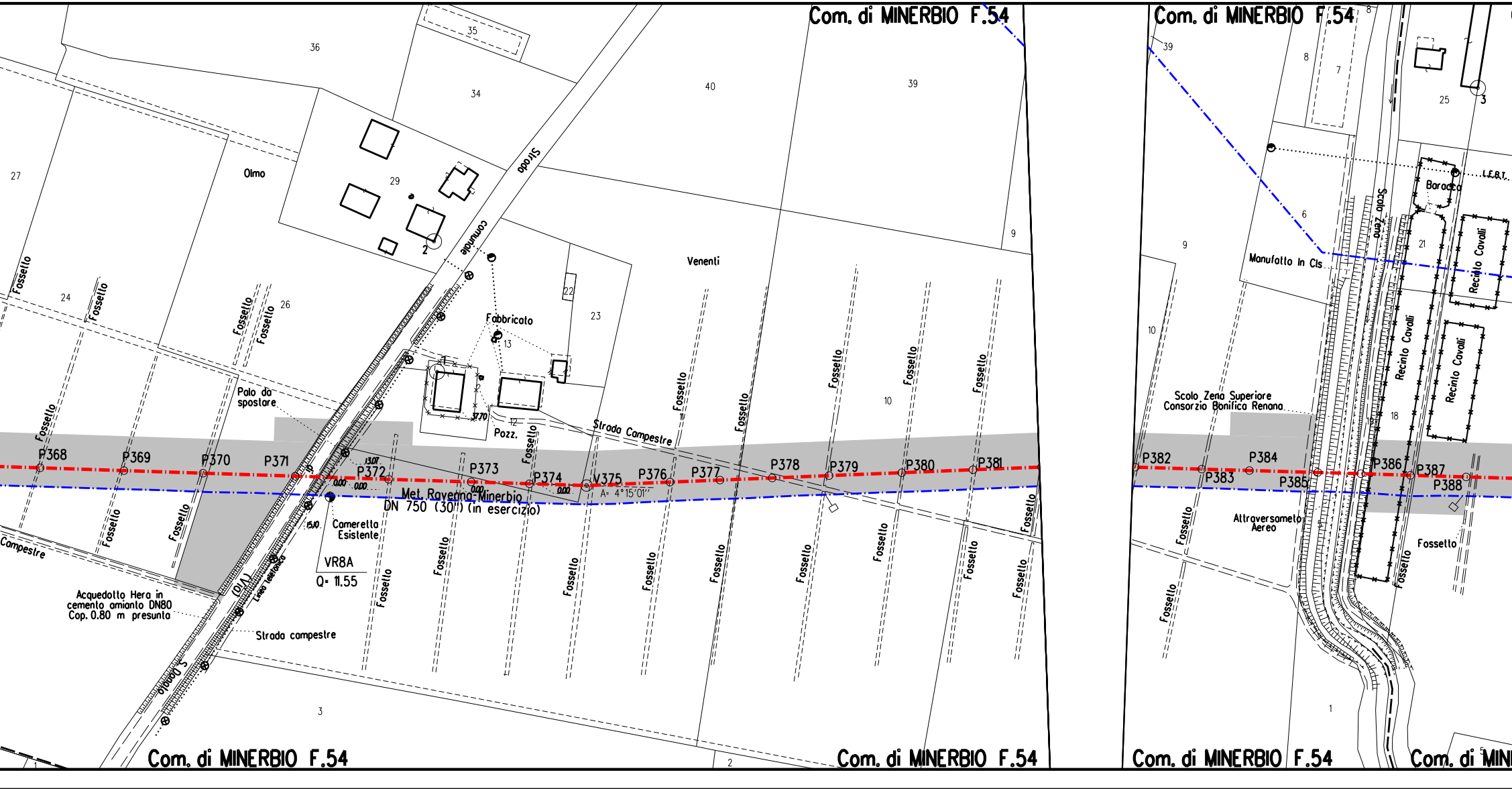
Com. di MINERBIO F.54
Com. di MINERBIO F.54
36
35
34
40
39
39
8
7
25
3
27
Olmo
29
Strada
comunale
2
Veneti
9
9
6
Manufatto In Cls
Baracca
I.F.B.T.
Scolo Zena
21
Recinto Cavalli
Recinto Cavalli
Recinto Cavalli
24
Fossello
26
23
22
Fabbricato
13
1
Palo da spostare
37.70
12
Pozz.
Strada Campestre
10
10
Scolo Zena Superiore
Consorzio Bonifica Renana
18
19
P368
P369
P370
P371
P372
13.07
0.00
0.00
P373
0.00
P374
0.00
V375
A= 4°15'01"
P376
P377
P378
P379
P380
P381
P382
P383
P384
P385
P386
P387
P388
Met. Ravenna-Minerbio
DN 750 (30") (in esercizio)
15.10
Cameretta
Esistente
VR8A
Q= 11.55
Campestre
Attraversameto
Aereo
5
Fossello
(DIA)
Linea telefonica
Acquedotto Hera in
cemento amianto DN80
Cop. 0.80 m presunta
Strada campestre
S. Donato
3
1
2
1
5
Com. di MINERBIO F.54
Com. di MINERBIO F.54
Com. di MINERBIO F.54
Com. di MINE

⩾ 2.50 m	

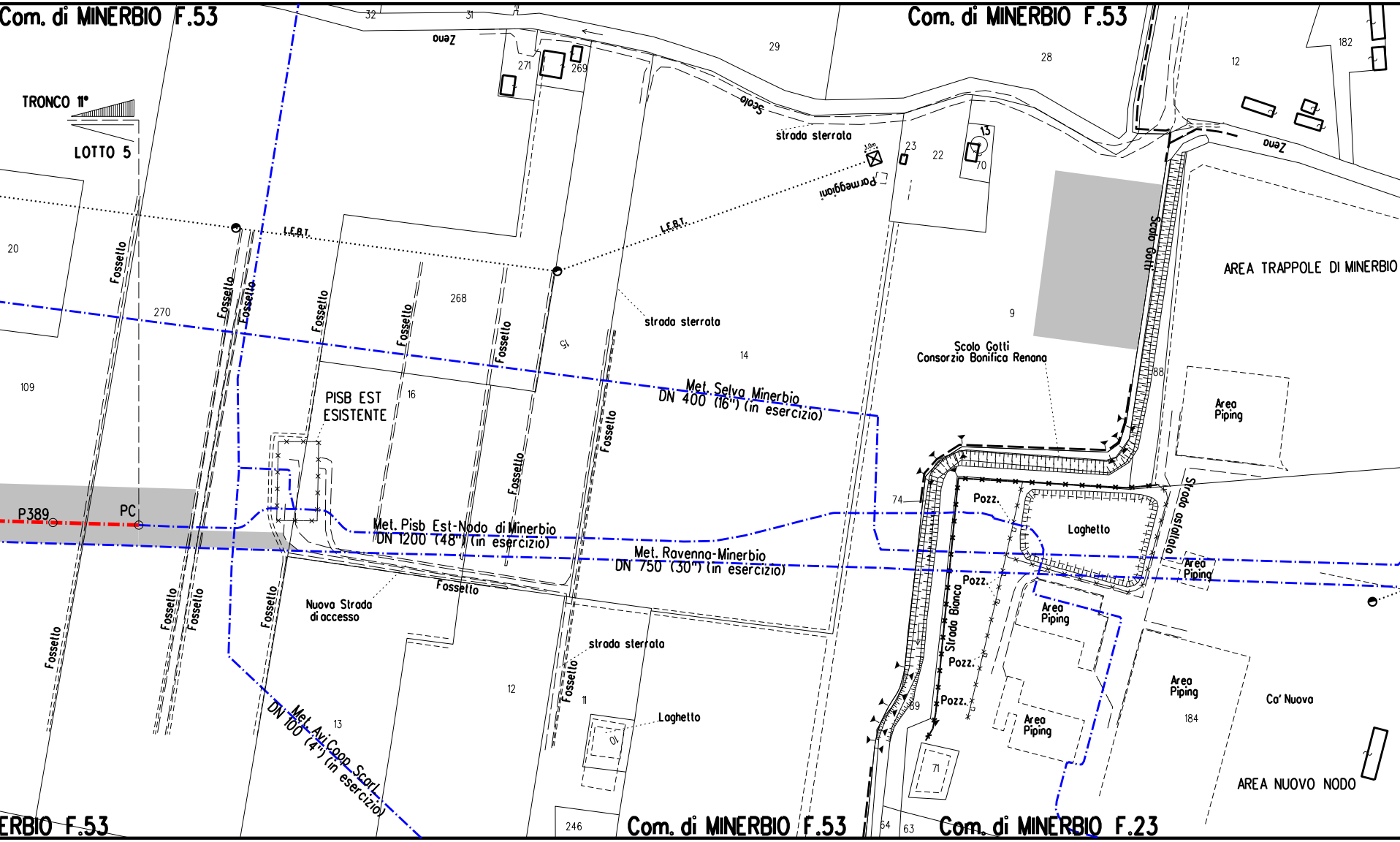

Com. di MINERBIO F.53
Com. di MINERBIO F.53
TRONCO 11°
LOTTO 5
32
31
Zeno
271
269
29
28
12
182
Scolo
strada sterrata
Zeno
Parmeggiani
23
22
13
70
I.E.B.T.
I.E.B.T.
20
Fossello
Fossello
Fossello
Fossello
268
Fossello
Fossello
270
15
strada sterrata
14
9
Scolo Gotti
AREA TRAPPOLE DI MINERBIO
Scolo Gotti
Consorzio Bonifica Renana
109
PISB EST
ESISTENTE
16
Met. Selva Minerbio
DN 400 (16") (in esercizio)
Fossello
Fossello
88
Area
Piping
74
Pozz.
Laghetto
Strada asfaltata
P389
PC
Met. Pisb Est-Nodo di Minerbio
DN 1200 (48") (in esercizio)
Met. Ravenna-Minerbio
DN 750 (30") (in esercizio)
Area
Piping
Fossello
Pozz.
Fossello
Fossello
Fossello
Nuova Strada
di accesso
Area
Piping
Strada Bianca
strada sterrata
Pozz.
Fossello
12
Pozz.
Area
Piping
Co' Nuova
Fossello
89
Area
Piping
184
Met. Avi.Coop. Scarl.
DN 100 (4") (in esercizio)
13
11
Laghetto
10
71
AREA NUOVO NODO
246
64
63
ERBIO F.53
Com. di MINERBIO F.53
Com. di MINERBIO F.23

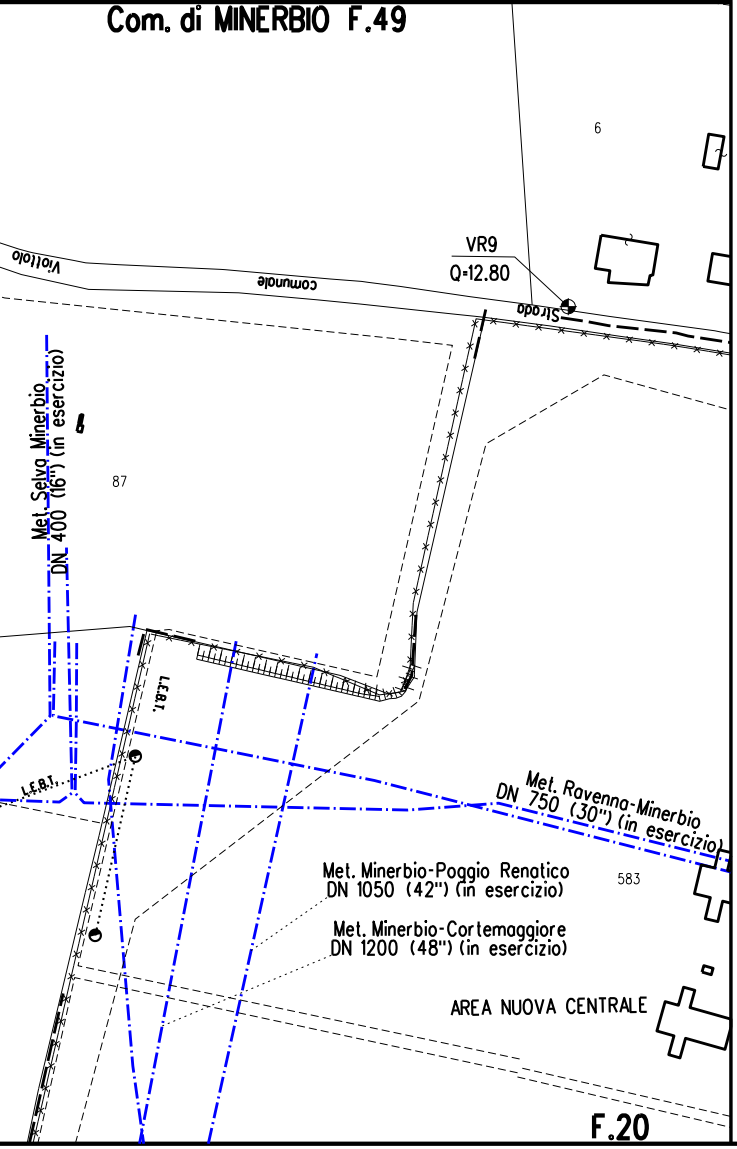
Com. di MINERBIO F.49
6
VR9
Q=12.80
Viottolo
comunale
Strada
Met. Selva Minerbio
DN 400 (16") (in esercizio)
87
L.E.B.T.
L.E.B.T.
Met. Ravenna-Minerbio
DN 750 (30") (in esercizio)
Met. Minerbio-Poggio Renatico
DN 1050 (42") (in esercizio)
583
Met. Minerbio-Cortemaggiore
DN 1200 (48") (in esercizio)
AREA NUOVA CENTRALE
F.20

LEGENDA

▨	10.00 m 18.00 m	AREA DI OCCUPAZIONE LAVORI (RISTRETTA 7:11 m)
🟩		AREA DI PASSAGGIO A SERVIZIO DELLA T.O.C. PER LA POSA DEL CAVO DI TELECOMUNICAZIONE SENZA ARRECARE DANNI AL SOPRASSUOLO
-·-·-		METANODOTTO IN PROGETTO
-·-·-		METANODOTTI IN ESERCIZIO

SIMBOLI

◎ V1	Vertice
○ P1	Picchetto

ABBREVIAZIONI

PN	AREA DI PASSAGGIO CON PISTA NORMALE
PR	AREA DI PASSAGGIO CON PISTA RISTRETTA
PNI	AREA DI PASSAGGIO CON PISTA NORMALE INVERTITA
PRI	AREA DI PASSAGGIO CON PISTA RISTRETTA INVERTITA
PP	PISTA PARTICOLARE

NOTE

1. In corrispondenza di parallelismi e/o interferenze dell'area di passaggio con linee elettriche aeree, l'appaltatore dovra' procedere all'esatta determinazione dell'altezza dei conduttori e del loro voltaggio in modo da poter adottare i necessari provvedimenti di sicurezza propedeutici alla esecuzione dei lavori di costruzione.
2. L'appaltatore dovra' procedere all'esatto accertamento di cavi, tubazioni e fognature interrate interferenti con la linea, mediante scavi a mano.

Nota: Fogli Catastali aggiornati a Ottobre 2022

Firmato digitalmente da

Rocco Vincenzo Monaco

CN = Monaco Rocco Vincenzo
C = IT

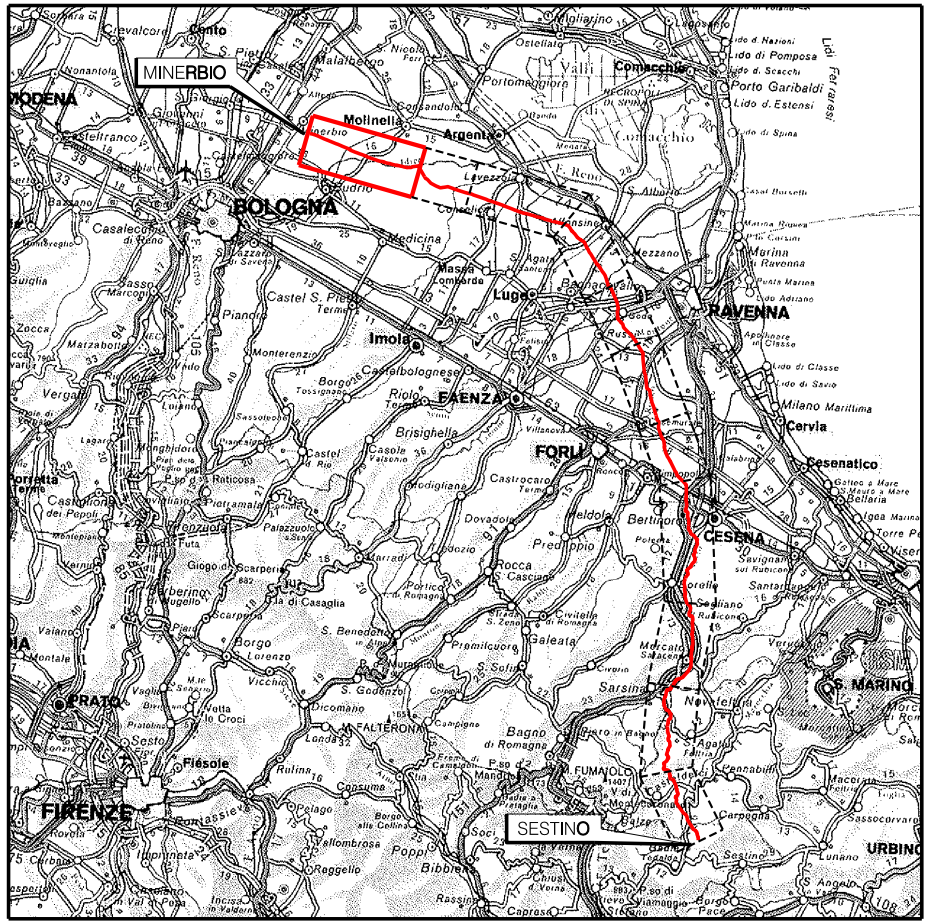
MINERBIO
Molinella
Argenta
BOLOGNA
Budrio
Medicina
Imola
RAVENNA
FAENZA
FORLI'
CESENA
Cervia
Cesenatico
PRATO
FIRENZE
S. MARINO
URBINO
SESTINO
MODENA
Comacchio

COROGRAFIA Scala 1:800.000

Nei Comuni di MEDICINA, MOLINELLA, BUDRIO, MINERBIO

0	04/10/23	EMISSIONE	L. RICCI	F.MARCHETTI	A.BRUNI G.BRIA
Rev.	DATA	DESCRIZIONE	ELABORATO	VERIFICATO	APPROVATO AUTORIZZATO

snam

PROGETTISTA T.EN TECHNIP ENERGIES techfem

Rif.TEN: 2295-311-DW-3542-19

COMMESSA	CODICE TECNICO
NQ/R22358	21350

METANODOTTO: SESTINO - MINERBIO
11° TRONCO MEDICINA - MINERBIO
DN 1200 mm (48"), DP75 bar

DIS. N. 10-ZB-15E-82135

REVISIONE 0

STRALCIO CATASTALE CON AREE OCCUPAZIONE LAVORI -
PERCORRENZA TERRITORIO COMUNALE DI MINERBIO

FG. 1 DI 1

SCALA 1:2000

DOCUMENTO DI PROPRIETA' SNAM. LA SOCIETA' TUTELERA' I PROPRI DIRITTI IN SEDE CIVILE E PENALE A TERMINI DI LEGGE.

T.EN ITALY SOLUTIONS S.p.A. - 00148 ROMA - Viale Castello della Magliana, 68

A3