


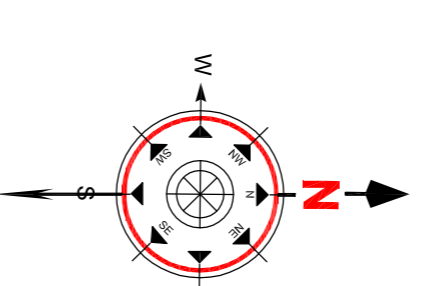


LEGENDA

1 62.529	Punto e quota di rilievo topografico
	Area impianto Agrivoltatico
	Area vincolata centro di Selvuzzis esterna all'impianto



IMPIANTO AGRIVOLTATICO EG EQUINOZIO SRL E OPERE CONNESSE

POTENZA IMPIANTO 29.976 MWp
COMUNE DI PAVIA DI UDINE (UD)

PropONENTE
EG EQUINOZIO S.R.L.
VIA DEI PELLEGRINI 22 - 20122 MILANO (MI) - P.IVA: 11616300965 - PEC: egquinozio@pec.it

PROGETTAZIONE
ING. GUERRINO MANCON
VIA DELLA CROCE, 18 - 31023 RESANA (TV)
P.IVA: 00604420265 - PEC: guerrino.mancon@ingpec.it

Collaboratori

Progettazione Generale: Ing. Guerrino Mancon

Progettazione Elettrica: Ing. Riccardo Rigotti
Progettazione Agrivoltatica e Progettazione Opere di Connesse: Ing. Agide Borzelli
Coordinamento Progettuale
PHAROS S.R.L.

Via A. MALINGANI, 33-33080 FUME VENETO (PN)
P.IVA: 02828990304 - PEC: pharos@egimail.it

Titolo Elaborato

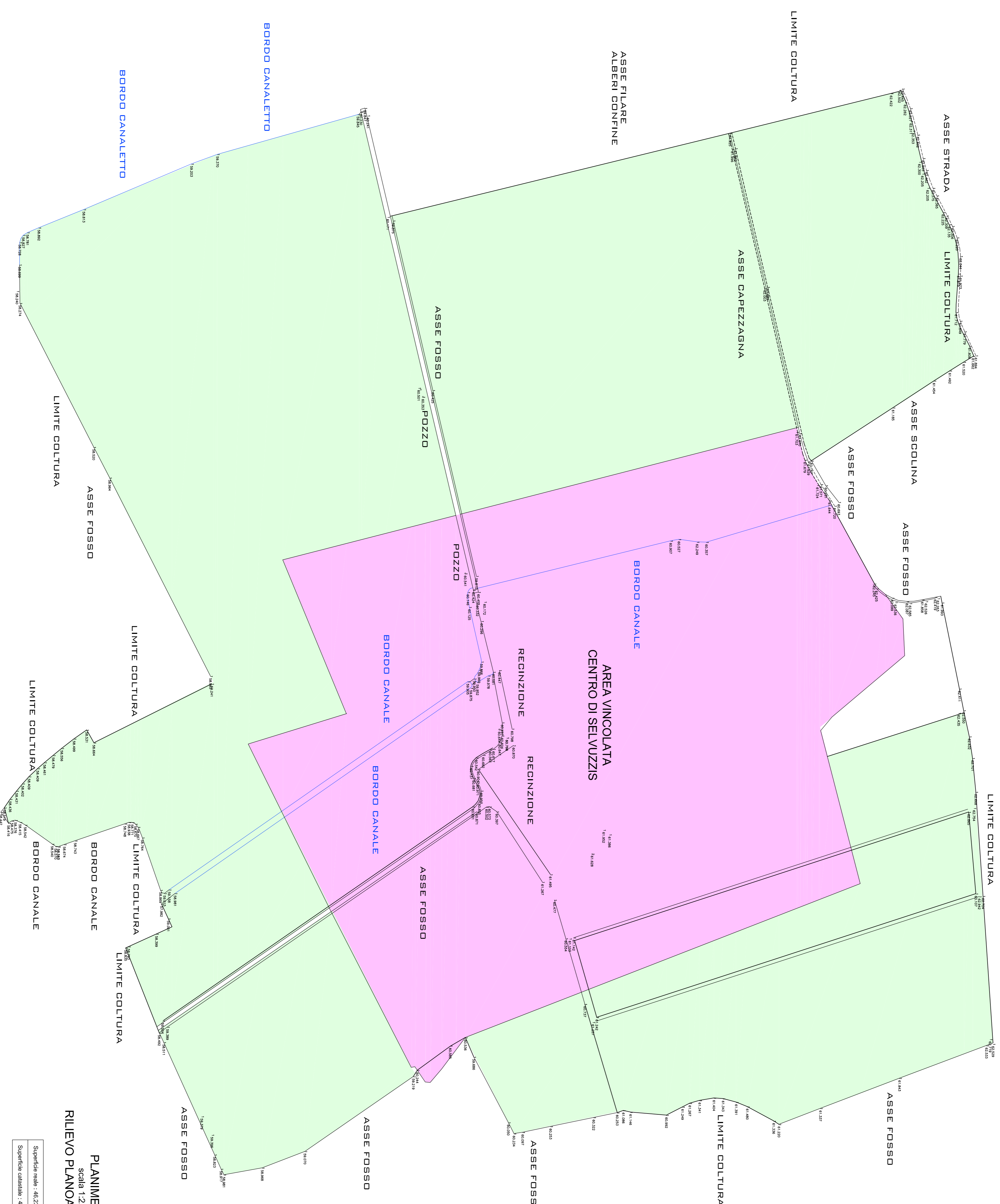
Rilevi piano-altimetrici: tavola piano-altimetrica - Stato di fatto

LIVELLO PROGETTAZIONE	CODICE ELABORATO	FILENAME	RIFERIMENTO	DATA	SCALA
PROGETTO DEFINITIVO	PAV/AMB-T-39			22/09/2023	1:2000

Revisions

REV.	DATA	DESCRIZIONE	ESEGUITO	VERIFICATO	APPROVATO
00	22/09/2023		MAN	PHA	ENF

COMUNE DI PAVIA DI UDINE (UD)
REGIONE FRIULI VENEZIA GIULIA



PLANIMETRIA
scala 1:2.000
RILIEVO PLANALTIMETRICO

Superficie reale: 146.2316 Ha
Superficie catastale: 146.0043 Ha