REGIONE DEL VENETO

PTRC mobilità 04

piano territoriale regionale di coordinamento — scala 1:250.000

corridoio europeo

Firmato digitalmente da:
Mastella Cristiano
Firmato il 19/10/2023 19:08
Seriale Certificato: 2008015
Valido dal 15/12/2022 al 15/12/2025
InfoCamere Qualified Electronic Signature CA

sistema stradale

- rete / regionale
- strada e superstrada
- autostrada e superstrada - ipotesi di connessione
- casello autostradale

sistema ferroviario

- rete AV/AC
- ipotesi di connessione AV/AC
- ipotesi di connessione ferroviaria
- rete ferroviaria regionale
- linea ferroviaria
- stazione ferroviaria

sistema di connessione territoriale

- asse potenziale di connessione
- connessione alle località balneari
- potenzialità connettive
- connessione intervalliva
- linea sub lagunare — *aeroporto Tessera - Venezia Lido - Cavallino Treporti - Chioggia*
- "strada romantica" d'Alemagna
- percorso ciclo-pedonale principale

sistema della logistica

- hub monocentrico
- hub policentrico
- terminal intermodale primario
- terminal intermodale da sviluppare

sistema della mobilità aria - acqua

- cittadella aeroportuale
- aeroporto
- Portualità veneziana — *Venezia - Chioggia - Porto Levante*
- porto offshore — *Alto Adriatico*
- porto peschereccio — *Caorle, Chioggia, Pila*
- porto fluviale
- area per lo sviluppo della croceristica
- autostrade del mare
- rete metromare
- rete navigabile

sistema della nautica da diporto

- macro ambito della nautica da diporto
- polarità della nautica da diporto — *Bibione, Caorle, Jesolo, Eraclea, Venezia, Chioggia, Porto Levante*
- aree per la cantieristica — *Porto Marghera - Chioggia - Porto Viro*

densità territoriale

- <0,10 abitanti/ettaro
- 0,10 - 0,30 abitanti/ettaro
- 0,30 - 0,60 abitanti/ettaro
- > 0,60 abitanti/ettaro

elementi territoriali di riferimento

- tessuto urbanizzato
- strada provinciale

N

Ingrandimento scala 1:100.000
tracciati di progetto

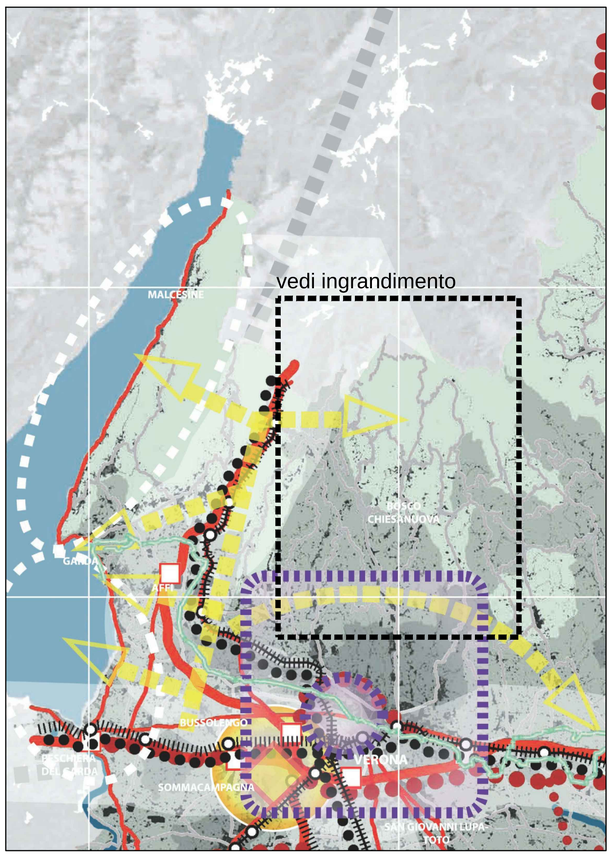

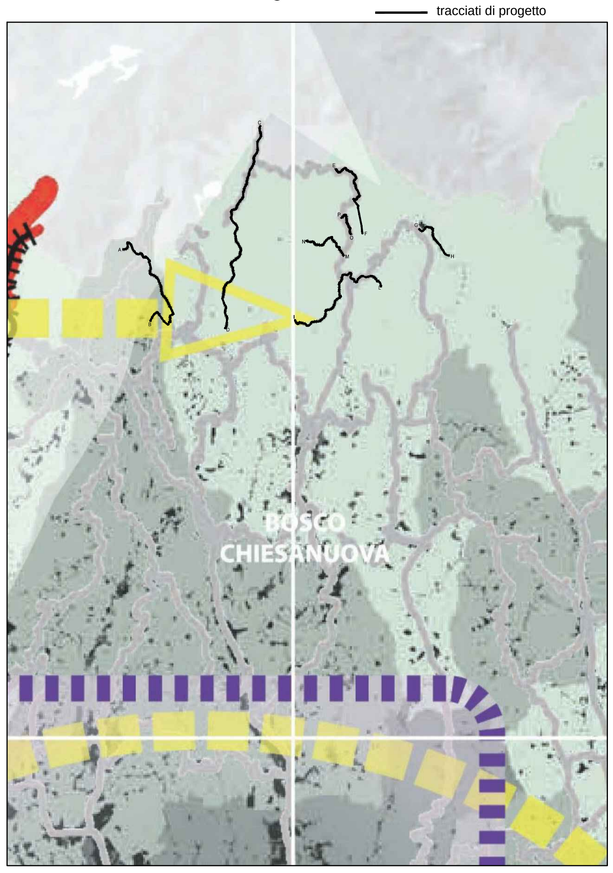

REGIONE DEL VENETO

PTRC crescita sociale e culturale 06

piano territoriale regionale di coordinamento — scala 1:250.000

sistema delle politiche per la valorizzazione del territorio

- coordinamento delle politiche territoriali interregionali
- coordinamento delle politiche territoriali interprovinciali
- luoghi abitati da minoranze linguistiche

sistemi lineari ordinatori del territorio da valorizzare

- la grande diagonale dell'Ostiglia — *Treviso, Piazzola sul Brenta, Berici e Legnago*
- corridoio storico insediativo del fiume Piave
- rete dei canali storici tra arte e architettura
  rete dei canali:
  Riviera del Brenta
  Canale Bisatto
  Canale Battaglia
  Canale di Cagnola - Bacchiglione
  Taglio di Mira-Mirano
  Fiume Brenta
  manufatti idraulici:
  Fabbricato macchine sul naviglio del brenta
  Conca di navigazione tra naviglio brenta e il fiume
  Le dighe
  Le briglie mobili
  La "stua"(grande diga a cavità) del torrente Padola
- rete storico-ambientale dei grandi fiumi — *Brenta, Adige, Po, Tagliamento, Livenza*
- percorso archeologico delle vie Claudia Augusta e Annia con le città romane antiche di Altinum e Concordia Sagittaria
- "strada romantica" d'Alemagna
- luoghi e architetture di villa del Palladio
- luoghi e architetture del Novecento — *Edoardo Gellner, Carlo Scarpa, Giuseppe Davanzo*
- percorsi dell'architettura del Novecento padovano — *Gio Ponti, Querino de Giorgio, Daniele Calabi*
- luoghi dell'archeologia industriale — *Schio - Valdagno, Meschio - Vittorio Veneto*
- itinerario principale di valore storico-ambientale
- "percorsi di terra e di acqua" nel Polesine
- linea ferroviaria storica della littorina Venezia - Calalzo
- tracciato del grande greenway — *Valle Vecchia - Portogruaro - Oderzo - Conegliano*
- gira Piave — *Eraclea - San Donà di Piave - Jesolo - Noventa di Piave*
- riviera del Bacchiglione da Padova a Vicenza
- riviera Berica — *terra, acqua e viti*
- percorso delle corti benedettine — *Padova - Correzzola - Anguillara - Bagnoli - Carceri*

sistema delle polarità culturali e storico-ambientali

- Urban Labor di Rovigo
- incubatore veneto di Ca' Tron per la cultura e il territorio
- parco — *parco naturale regionale del fiume Sile, parco naturale regionale della Lessinia, parco naturale delle Dolomiti d'Ampezzo, parco nazionale Dolomiti Bellunesi, parco regionale dei Colli Euganei, parco regionale del Delta del Po*
- ambito per l'istituzione di nuovi parchi regionali — *asta del Po, Tione - Tartaro, Terraglio, Brenta*
- bosco di Mestre
- aree naturali lagunari — *Classe di Colmata lagunari*
- giardino basso del Vallon dei Moranzani — *Marghera - Mestre*
- terre basse di Valle Vecchia-Brussa
- Centro della Cultura e delle tradizioni del fiume Adige
- parco culturale e letterario — *Petrarca, Rigoni Stern, Hemingway, Buzzati*
- parco delle tradizioni rurali — *risaie veronesi, bonifiche benedettine di Correzzola, campagne ophtargine, Monti Berici, Boschi del Carsiglio, terrazzi del Brenta, terrazzi Gardesani, campagne centuriate patavine, Terre Beriche, Prati Stabili Alta Padovana, Valcorba-Pozzonovo, Cordonata dell'Alta Pianura Trevigiana, Saccisica, Valle Millecampi*
- parco marino delle Tegnue di Caorle, di Chioggia e delle Praterie di Posidonia
- parco testimoniale dei Casoni del Nicesolo
- patrimonio dell'Umanità — *Venezia e la sua Laguna, Vicenza e le Ville del Palladio nel Veneto, Orto Botanico di Padova, Città di Verona, Le colline del Prosecco di Conegliano e Valdobbiadene*
- luoghi della Grande Guerra
- città murata
- Loreo: museo galleggiante
- principali musei delle tradizioni rurali ed etnografici — *Abbazia di Carceri, Stanghella (PD), Serravalle (BL), Malo (VI)*
- il paese delle fiabe di Sarmede
- borgo icona — *Campo - Brenzone (VR), Borghetto - Valeggio sul Mincio (VR), Portobuffolè (TV)*
- Isola di Trimelone — *Brenzone (VR)*
- Villa Draghi — *Montegrotto Terme*
- Cartiera di Vivaro: museo della carta — *Dueville (VI)*
- porta tra mare e terra — *Isola Batteria a Porto Tolle*
- A-museo: dimora di Pojana — *villa del Palladio a Pojana Maggiore e contesto agrario*
- villa Contarini: libri, musica e teatro — *Piazzola sul Brenta*
- Rocca di Monselice: centro culturale polifunzionale

sistema della salute

- struttura ospedaliera integrata: Università-Regione — *Padova, Verona*
- struttura intermedia di eccellenza — *Mestre - Venezia, Treviso, Vicenza, Rovigo, Belluno, Schio - Thiene, Monselice - Este, Arzignano - Montecchio*

elementi territoriali di riferimento

- montagna — *su base comunale ISTAT*
- collina — *su base comunale ISTAT*
- pianura — *su base comunale ISTAT*
- tessuto urbanizzato
- corsi d'acqua significativi

N

Ingrandimento scala 1:100.000
tracciati di progetto

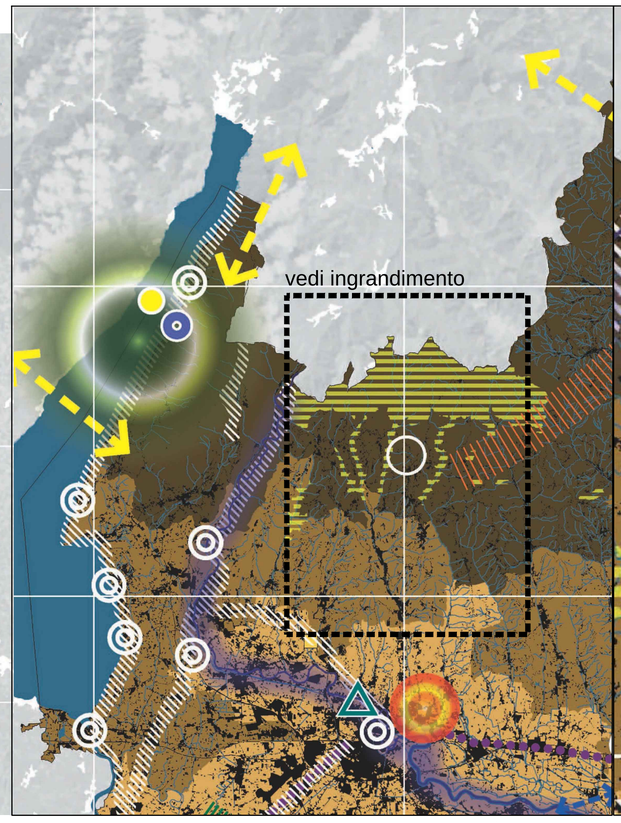



REGIONE DEL VENETO

PTRC montagna del veneto 07

piano territoriale regionale di coordinamento — scala 1:250.000

sistema delle politiche di coordinamento

- coordinamento transfrontaliero delle attività
- ambito con presenza di produzioni tipiche di qualità
- polo ricettivo e per l'ospitalità del turismo montano

sistema delle politiche di coordinamento

- coordinamento transfrontaliero delle attività di pianificazione territoriale
- coordinamento transregionale delle attività di pianificazione territoriale
- di pianificazione territoriale
- riordino e recupero funzionale degli ambiti di dispersione insediativa di fondovalle
- progetto altopiano
- ambito con presenza di produzioni tipiche di qualità
- polo ricettivo e per l'ospitalità del turismo montano
- turismo termale
- polo ricettivo e per l'ospitalità del turismo montano
- turismo termale
- "paese di legno"
- sito di archeologia mineraria
- zona ad elevata presenza di rustici sparsi
- il Piave e i suoi territori
- parchi montani

sistemi insediativi montani

- sistemi insediativi di valle

sistema dell'economia montana

- nodo della rete regionale della ricerca
- polo per la formazione
- polo fieristico
- polo produttivo polifunzionale alpino
- ambiti maggiormente vocati all'agricoltura di montagna:
- pascolo monticato

sistema delle relazioni

- porta delle città alpine
- asse di nuovo collegamento ferroviario
- ammodernamento asse ferroviario
- aeroporto

N

Ingrandimento scala 1:100.000
tracciati di progetto

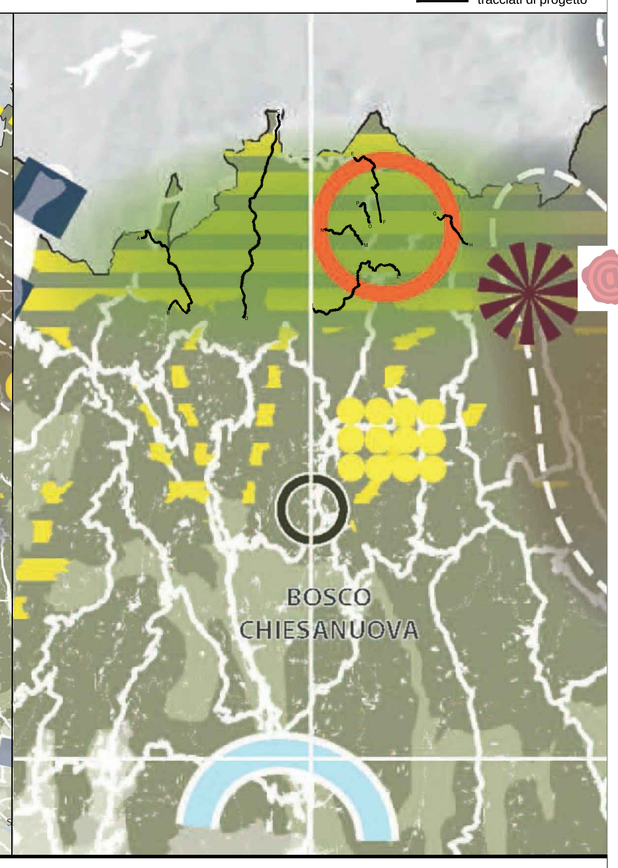

REGIONE DEL VENETO

provincia di verona — FONDO COMUNI CONFINANTI

ATO VERONESE Consiglio di Bacino Veronese — Acque Veronesi

Bisetto
Nicola
19.10.2023
11:49:41
GMT+01:00

RETI TECNOLOGICHE E VIABILITA' MALGHE DELLA LESSINIA
- Comuni di S. Anna d'Alfaedo, Erbezzo e Bosco Chiesanuova -

PROGETTO DEFINITIVO - [ID_VIP 8471] ISTRUTTORIA VIA-PUA

RE05.5 - SIA-Allegato- PTRC Mobilità-Crescita sociale e culturale

PROGETTISTA
INGEGNERIA 2P A associati — Via Dall'Armi, 27/3, 30027 San Donà di Piave (VE), tel. 0421.30.77.00 - fax. 0421.30.77.16, e-mail: info@ingegneria2p.it

RESPONSABILE GENERALE DELLA PROGETTAZIONE E DELLE INTEGRAZIONI SPECIALISTICHE
Ing. Nicola Bisetto
N° A2937 ORDINE DEGLI INGG. DI TREVISO

PROGETTISTA IDRAULICO
Ing. Nicola Bisetto
N° A2937 ORDINE DEGLI INGG. DI TREVISO

PROGETTISTA DEL DOCUMENTO SPECIALISTICO
SIA - Allegati grafici
dott. Cristiano Mastella

RILIEVI TOPOGRAFICI
geom. Andrea Laiti - S. Anna d'Alfaedo (VR)

SICUREZZA
geom. Marco Turozzi - S. Bonifacio (VR)

GEOLOGIA
dott. Cristiano Mastella - S. Pietro in Cariano (VR)

RELAZIONI AMBIENTALI
dott. Cristiano Mastella - S. Pietro in Cariano (VR)

PIANO PARTICELLARE ED ESPROPRI
Ing. Flavio Laiti - S. Anna d'Alfaedo (VR)

ASSISTENZA ARCHEOLOGICA
dott. Gianfranco Valle - S. Cipriano Po (PV)

REVISIONE	DATA REVISIONE
01	Settembre 2021
02	Ottobre 2023

DATA Ottobre 2023

CODICE CUP I26H19000070005

CODICE INTERVENTO 31001900

CODICE INTERVENTO AATO *"Potenziamento acquedotto della Lessinia"* A.2 - 01

RUP ing. Isacco Rigodanze

Questo documento non può essere copiato o riprodotto senza autorizzazione, ogni violazione verrà perseguita a norma di legge.