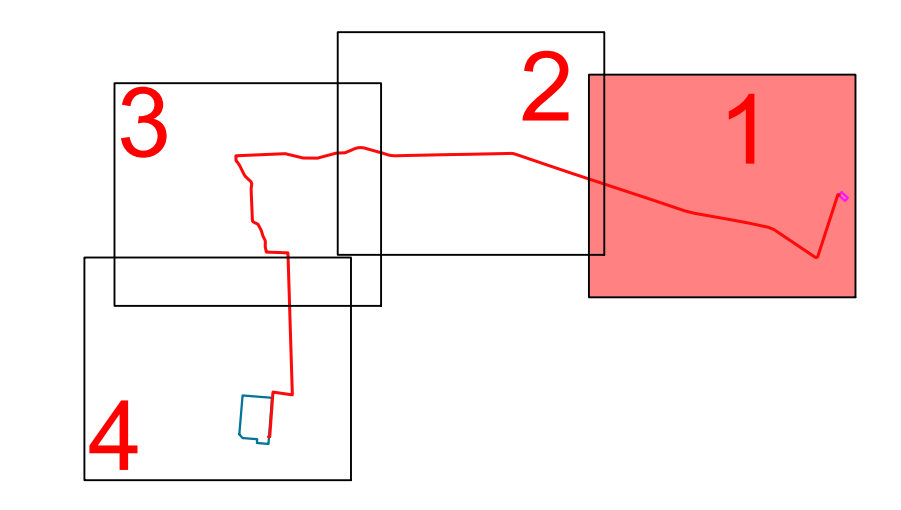




- Legenda**
- Area impianto FV
 - Area Stazione di Trasformazione
 - Area SE Terna 380/150 "Deliceto"
 - Area Potenzialmente Impegnata A.P.I.
 - Cavo AT di collegamento interrato
 - Confine fogli di mappa
 - DPA



COMUNE Ascoli Satriano FG 22

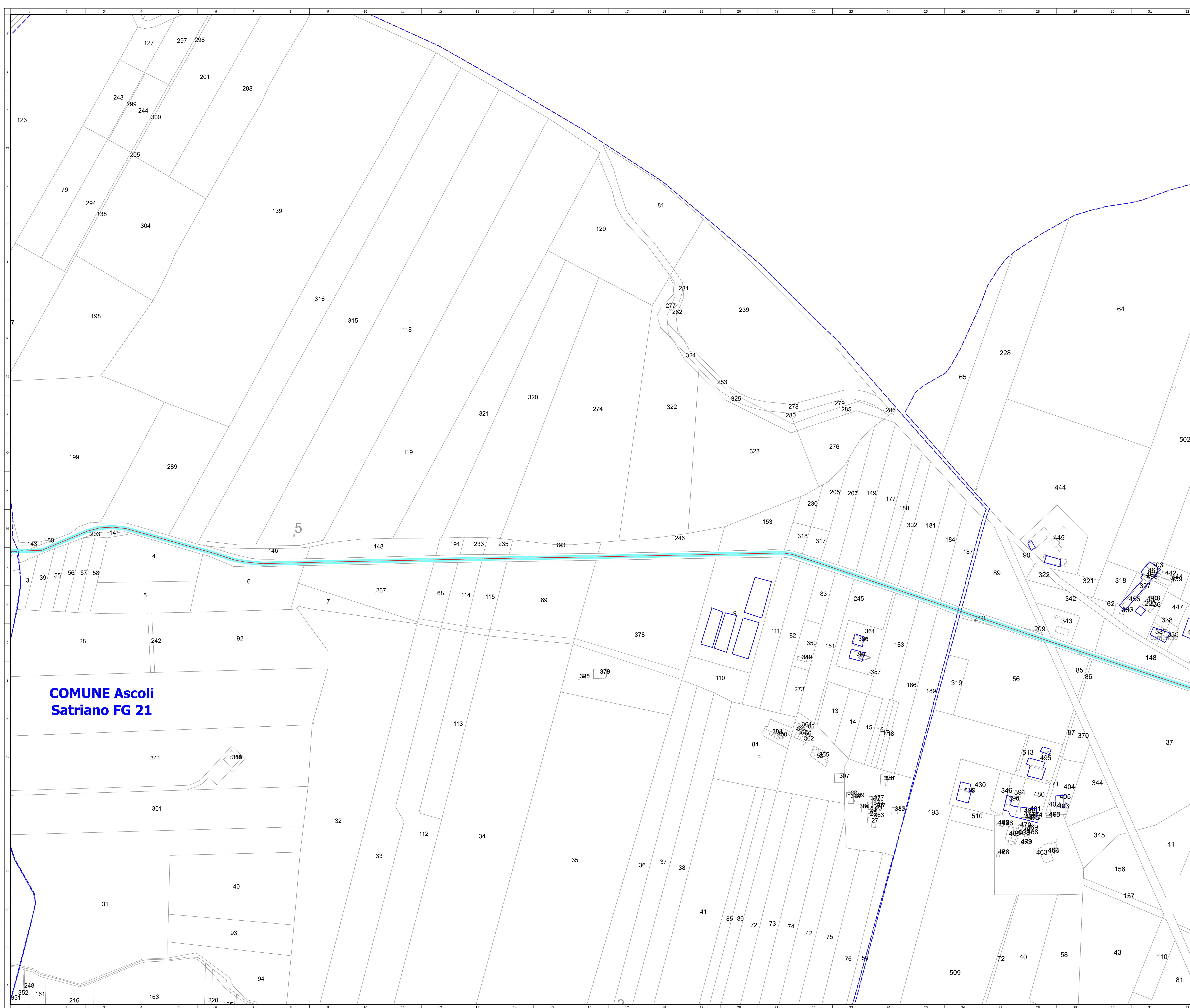
COMUNE Ascoli Satriano FG 22

COMUNE Ascoli Satriano FG 23

Area Stazione di Trasformazione

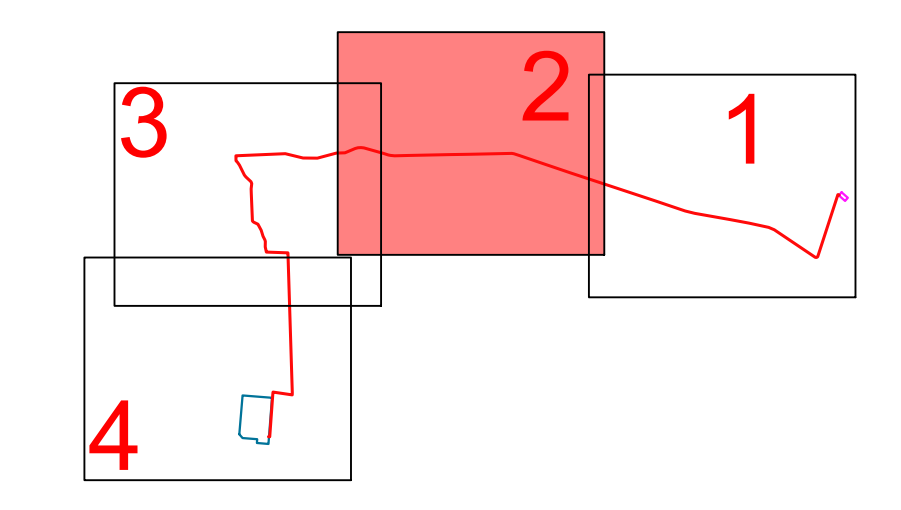
Emissione per integrazione - IMSE Prot. 6304 del 29/09/2023		v. c.	CS	F. Rappresent.	26/10/2023
Rev.	Descrizione	Stato	Verificato	Approvato	Data
Proprietario: TEP RENEWABLES (FOGGIA 3 PV) S.R.L. Piazzale Giulio Douhet, 25 - 00143 Roma (RM) P. IVA e C.F. 04292570712 - REA RM - 1651669					
Progetto: IMPIANTO FOTOVOLTAICO A TERRA COLLEGATO ALLA RTN POTENZA NOMINALE 131,7 MWp Comune di Ascoli Satriano (FG)					
PROGETTO DEFINITIVO (Art. 23 del D. Lgs. 152/2006 e ss. mm. ii. Art. 12 del D. Lgs. 387/03 e ss. mm. ii.)					
Progettista: ING. GIOVANNI ANTONIO SARACENO - iscritto all'Ordine degli Ingegneri della provincia di Reggio Calabria al n. 1629					
Titolo: Planimetria Catastale con DPA				Tav. n°: PC-T12 Foglio: 14 Scala: 1:2000	
Ref: ABB_FOGGIA3_PC-T12_Rev0 È VIETATA LA RIPRODUZIONE DI QUESTO DOCUMENTO SENZA PREVENTIVA AUTORIZZAZIONE SCRITTA DELLA TEP RENEWABLES (FOGGIA 3 PV) S.R.L.					

FILE: ABB_FOGGIA3_PC-T12_REV0_PLANIMETRIA_CATASTALE_CON_DPA.DWG



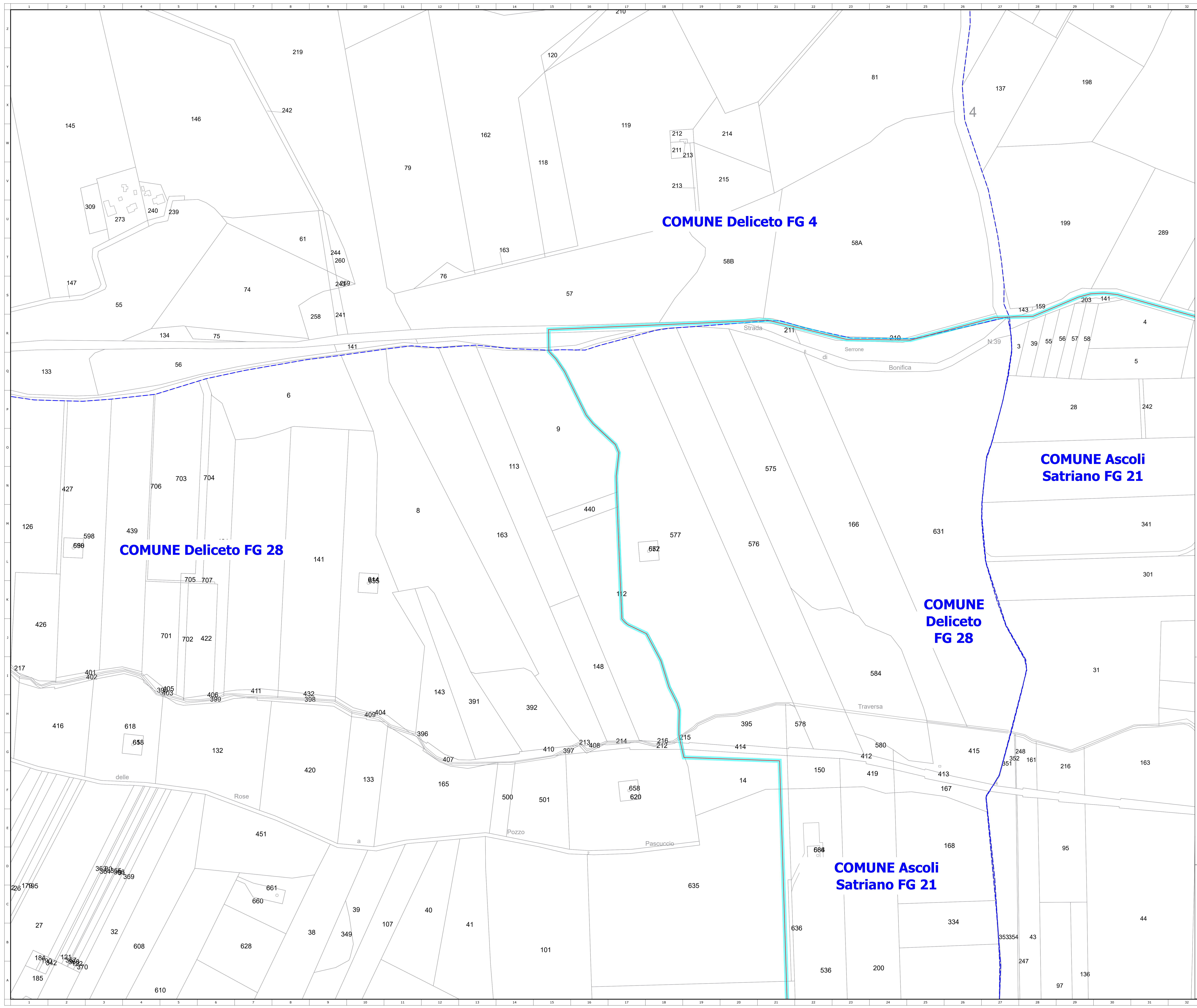
COMUNE Ascoli Satriano FG 21

- Legenda**
- Area impianto FV
 - Area Stazione di Trasformazione
 - Area SE Terna 380/150 "Deliceto"
 - Area Potenzialmente Impegnata A.P.I.
 - Cavo AT di collegamento interrato
 - Confine fogli di mappa
 - DPA

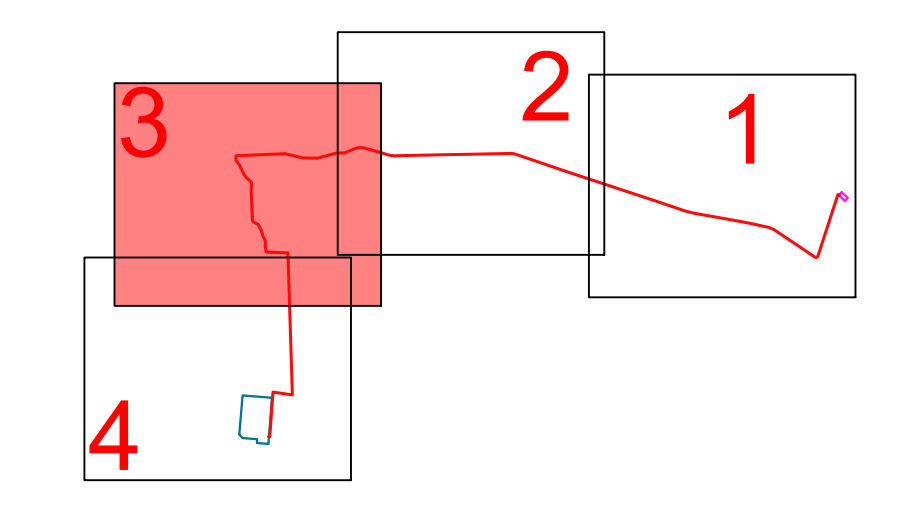


0	Emmissione per Integrazione - MADE Prot. 6304 del 29/05/2023	V.C.	GS	F. Rappresent.	26/10/2023
Rev.	Descrizione	Realizzato	Verificato	Approvato	Data
Proprietario: TEP RENEWABLES (FOGGIA 3 PV) S.R.L. Piazzale Giulio Douhet, 25 - 00143 Roma (RM) P. IVA e C.F. 04292570712 - REA RM - 1651669		Progetto: IMPIANTO FOTOVOLTAICO A TERRA COLLEGATO ALLA RTN POTENZA NOMINALE 131,7 MWp Comune di Ascoli Satriano (FG)			
PROGETTO DEFINITIVO (Art. 23 del D. Lgs. 152/2006 e ss. mm. i. Art. 12 del D. Lgs. 387/03 e ss. mm. i.)					
Progettista: ING. GIOVANNI ANTONIO SARACENO - Iscritto all'Ordine degli Ingegneri della provincia di Reggio Calabria al n. 1629					
Titolo: Planimetria Catastale con DPA					Tavola: PC-T12 Foglio: 2/4 Scala: 1:2000
Disegnato: ABB_FOGGIA3_PC-T12_Rev0 È VIETATA LA RIPRODUZIONE DI QUESTO DOCUMENTO SENZA PREVENTIVA AUTORIZZAZIONE SCRITTA DELLA TEP RENEWABLES (FOGGIA 3 PV) S.R.L.					

FILE: ABB_FOGGIA3_PC-T12_Rev0_Planimetria Catastale con DPA.rvt

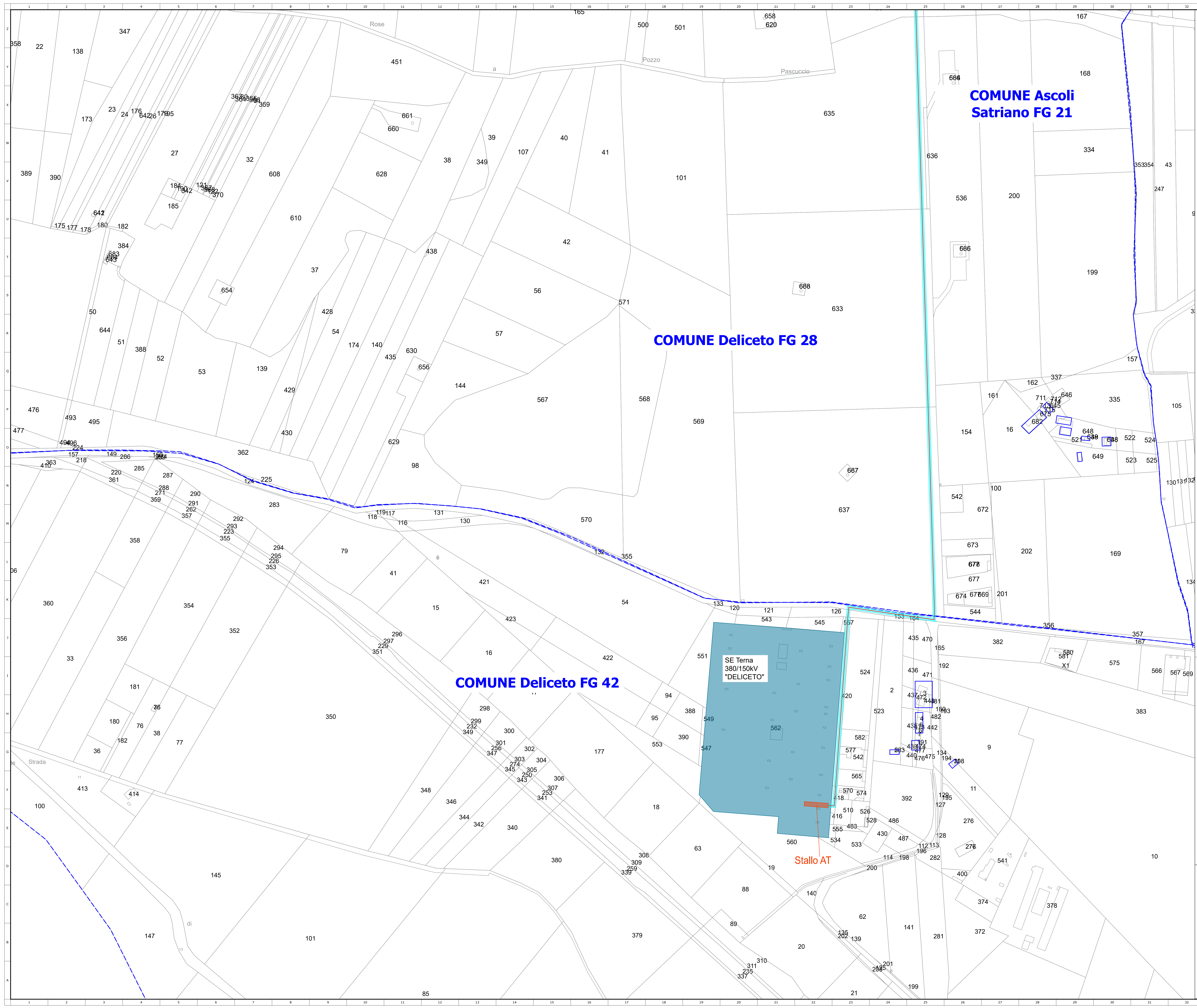


- Legenda**
- Area impianto FV
 - Area Stazione di Trasformazione
 - Area SE Terna 380/150 "Deliceto"
 - Area Potenzialmente Impegnata A.P.I.
 - Cavo AT di collegamento interrato
 - Confine fogli di mappa
 - DPA

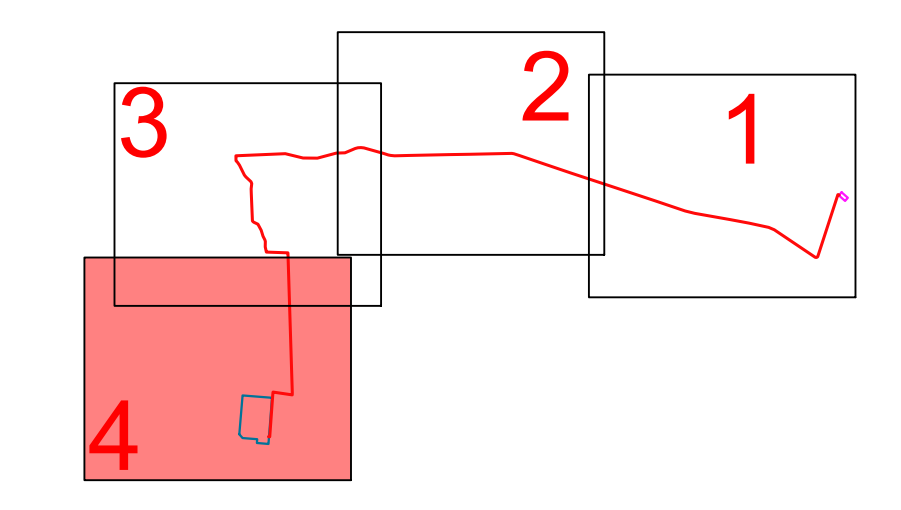


Emissione per integrazione - IMSE Prot. 6304 del 29/05/2023		v. C.	CS	F. Rappresent.	26/10/2023
Rev.	Descrizione	Stato	Verificato	Approvato	Data
Proprietario: TEP RENEWABLES (FOGGIA 3 PV) S.R.L. Piazzale Giulio Douhet, 25 - 00143 Roma (RM) P. IVA e C.F. 04292570712 - REA RM - 1651669					
Progetto: IMPIANTO FOTOVOLTAICO A TERRA COLLEGATO ALLA RTN POTENZA NOMINALE 131,7 MWp Comune di Ascoli Satriano (FG)					
PROGETTO DEFINITIVO (Art. 23 del D. Lgs. 152/2006 e ss. mm. ii) (Art. 12 del D. Lgs. 387/03 e ss. mm. ii.)					
Progettista: ING. GIOVANNI ANTONIO SARACENO - iscritto all'Ordine degli Ingegneri della provincia di Reggio Calabria al n. 1629					
Titolo: Planimetria Catastale con DPA				Tav. n°: PC-T12 Foglio 3/4 Scala: 1:2000	
Ref: ABB_FOGGIA3_PC-T12_Rev0 È VIETATA LA RIPRODUZIONE DI QUESTO DOCUMENTO SENZA PREVENTIVA AUTORIZZAZIONE SCRITTA DELLA TEP RENEWABLES (FOGGIA 3 PV) S.R.L.					

FILE: ABB_FOGGIA3_PC-T12_Rev0_Planimetria Catastale con DPA.dwg



- Legenda**
- Area impianto FV
 - Area Stazione di Trasformazione
 - Area SE Terna 380/150 "DELICETO"
 - Area Potenzialmente Impegnata A.P.I.
 - Cavo AT di collegamento interrato
 - Confine fogli di mappa
 - DPA



COMUNE Ascoli Satriano FG 21

COMUNE Deliceto FG 28

COMUNE Deliceto FG 42

SE Terna
380/150kV
"DELICETO"

Stallo AT

Rev.	Descrizione	Elaborato	Verificato	Approvato	Data
0	Emissione per Integrazione - IMSE Prot. 6304 del 29/09/2023				26/10/2023

<p>Proprietario: TEP RENEWABLES (FOGGIA 3 PV) S.R.L. Piazzale Giulio Douhet, 25 - 00143 Roma (RM) P. IVA e C.F. 04292570712 - REA RM - 1651669</p>	<p>Progetto: IMPIANTO FOTOVOLTAICO A TERRA COLLEGATO ALLA RTN POTENZA NOMINALE 131,7 MWp Comune di Ascoli Satriano (FG)</p>
<p>Progettista: ING. GIOVANNI ANTONIO SARACENO - Iscritto all'Ordine degli Ingegneri della provincia di Reggio Calabria al n. 1629</p>	
<p>Progetto DEFINITIVO (Art. 23 del D. Lgs. 152/2006 e ss. mm. i. Art. 12 del D. Lgs. 387/03 e ss. mm. i.)</p>	
<p>Titolo: PC-T12</p>	
<p>Scalatura: 1:2000</p>	

Aut. ABB. FOGGIA/3 PC-T12 Rev.0

È VIETATA LA RIPRODUZIONE DI QUESTO DOCUMENTO SENZA PREVENTIVA AUTORIZZAZIONE SCRITTA DELLA TEP RENEWABLES (FOGGIA 3 PV) S.R.L.

FILE: ABB_FOGGIA3_PC-T12_Rev0_Planimetria_Catastrale_Corona.dwg